







# Развитие географических знаний о Земле


Урок географии в 6-ом классе.  
Автор: Карезина Нина Валентиновна,  
учительница географии МОУ СОШ №5  
города Светлого  
Калининградской области

# Представления о людях о Земле в древности











# Путешествия древних греков

- Геродот



- Пифей






Пифей

Пифей) (4 в. до н. э.), древнегреческий мореплаватель, астроном, математик и географ. Между 350 и 320 до н. э. совершил плавание вдоль части северных и западных берегов Европы. Открыл о-ва Зеландия, Великобритания и Ирландия, п-ова Бретань и Скандинавский, моря Северное и Ирландское, прол. Каттегат и Бискайский зал.

Пифей вычислил наклон плоскости эклиптики к плоскости небесного экватора, первым указал на связь между движением Луны и приливно-отливными явлениями океана.

# Геродот







- ГЕРОДОТ (около 484 до н. э., Галикарнас, Малая Азия — около 426 до н. э., Фурия, Великая Греция), древнегреческий историк, названный Цицероном «отцом истории» («О законах», I, 1, 5). Автор сочинений, посвященных описанию греко-персидских войн с изложением истории государства Ахеменидов, Египта; дал первое систематическое описание жизни и быта скифов. Монументальный труд Геродота, посвященный истории Греко-персидских войн и описанию стран и народов, воевавших с персами, — первое полностью дошедшее до нас историческое сочинение древности и одновременно первый в истории античной литературы памятник художественной прозы. Первоначально он носил название «История» (др.-греч. «исспелование изыскание»): в 3

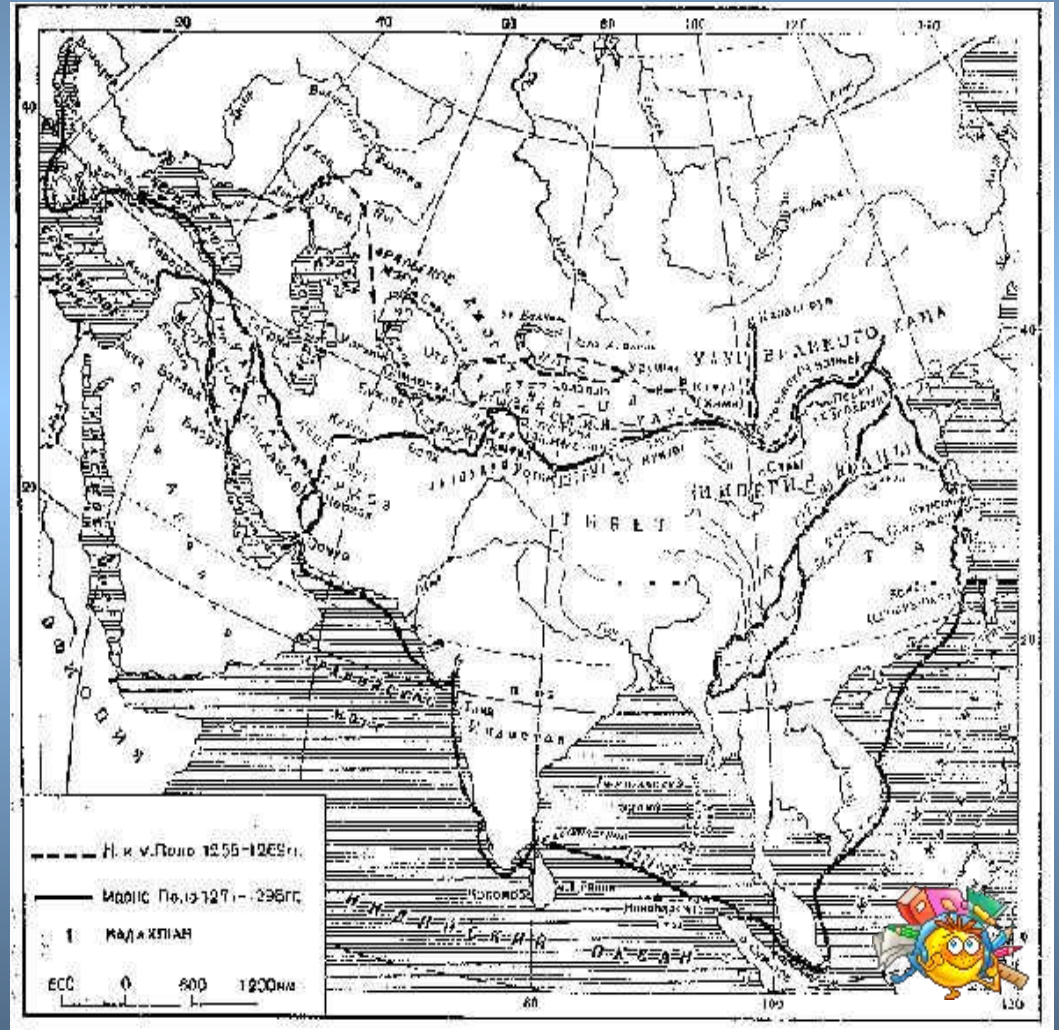


# Эпоха Великих географических открытий

- Марко Поло
- Христофор Колумб
- Васко да Гама
- Фернан Магеллан



# Марко Поло





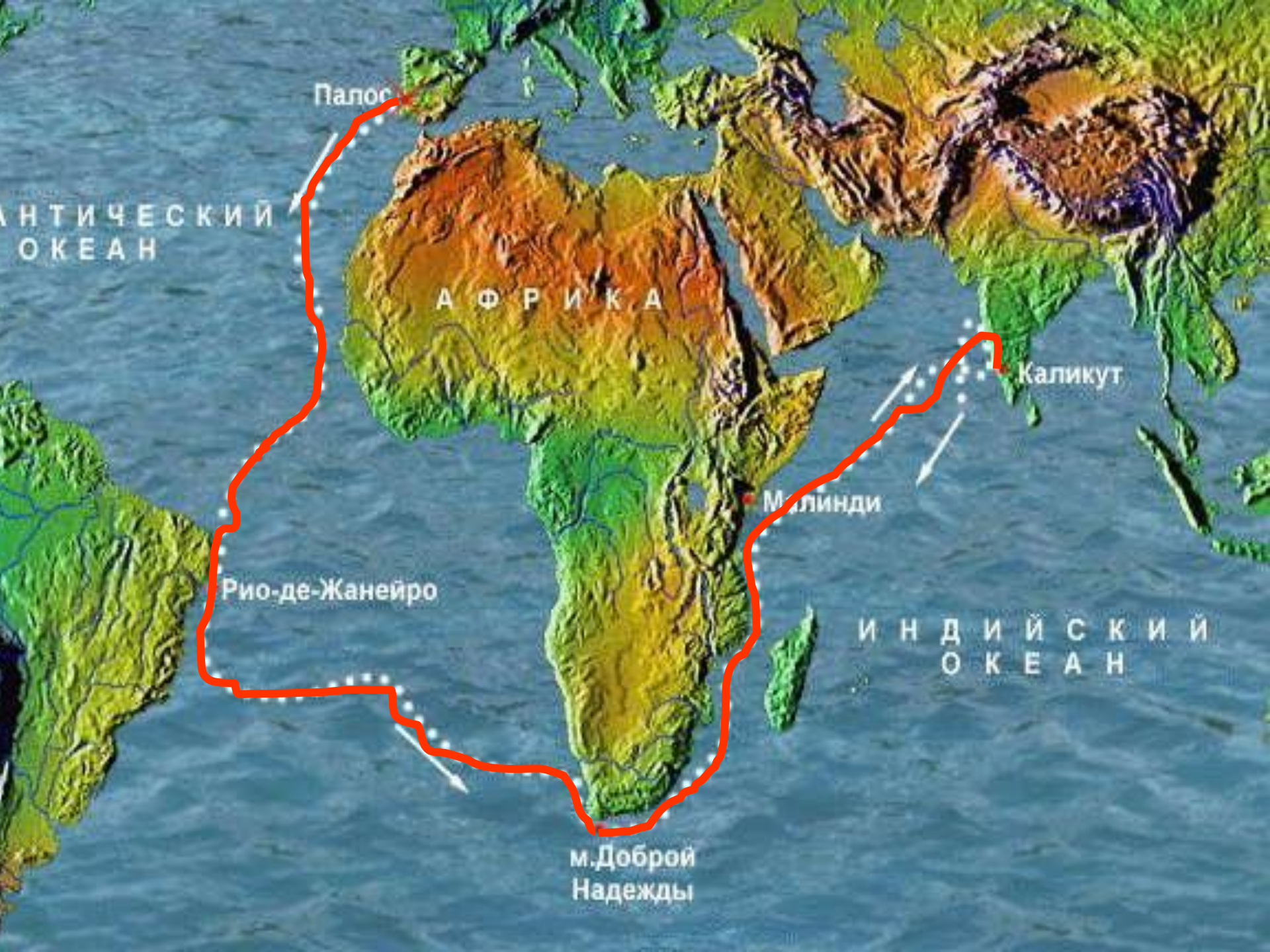
A handwritten signature or mark in the bottom right corner of the painting, possibly the artist's name or a date.

DOM VASCO DA GAMA CONDE ALMIRANTE QUE FOI O  
PRIMEIRO QUE DO REINO DE PORTUGAL FOI O  
QUE DA INDIA



**Васко да  
Гама**





Палос

АТЛАНТИЧЕСКИЙ  
ОКЕАН

АФРИКА

Каликут

Малинди

Рио-де-Жанейро

ИНДИЙСКИЙ  
ОКЕАН

м. Доброй  
Надежды



Путешествен- -ник	Время путешеств ий	Маршруты путешествий	Открытия
Геродот	V в. до н. э.	Побережье Малой Азии, Балканского полуострова, юг Восточно-Европейской равнины	Составление описаний природы, народов, живших на Восточно-Европейской равнине
Пифей	IV в. до н. э.		
	1271- 1293 гг.		
			Открытие Америки
	1497-1499 гг.	Вокруг Африки в Индию	
Ф. Магеллан			





## Использованные материалы:

Мультимедийное издание  
«Энциклопедия Кирилла и Мефодия.  
2007 г.»

Домашнее  
задание:

§ 2