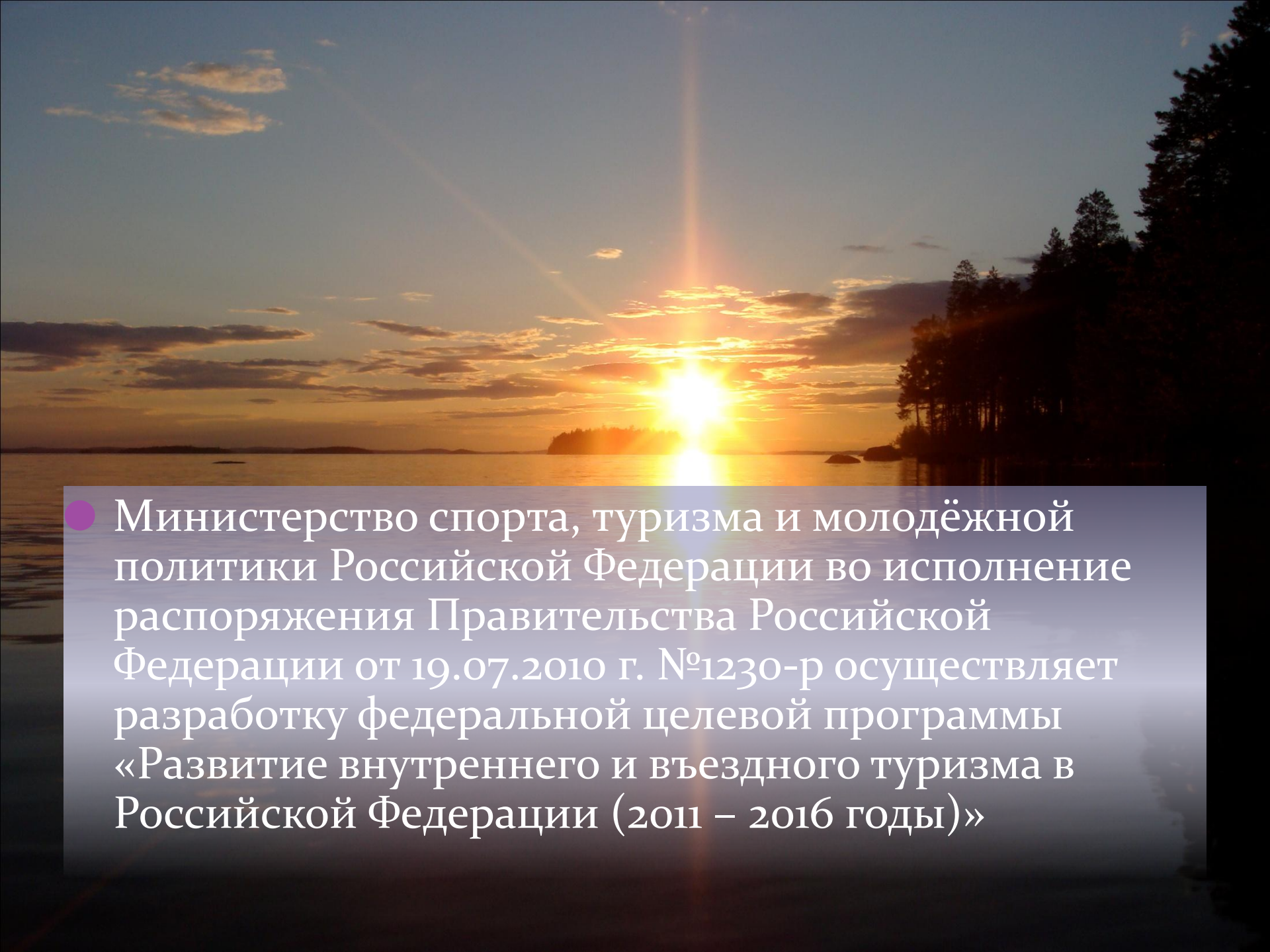
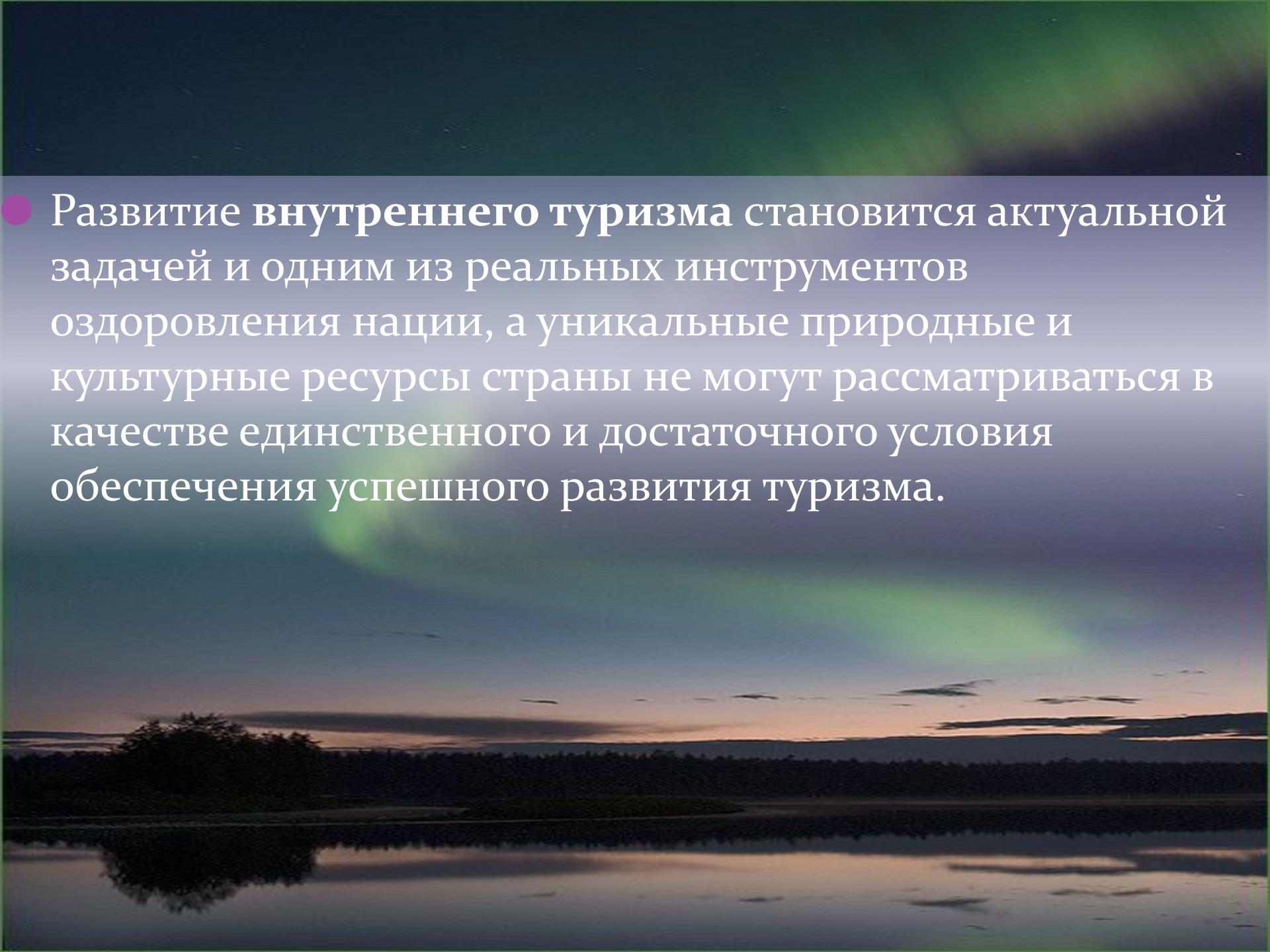


**Включение инвестиционных туристских проектов
регионов Северо-Западного федерального округа в
федеральную целевую программу «Развитие внутреннего и
въездного туризма в Российской Федерации (2011-2016 годы):
проблемы и перспективы»**

**Доклад
начальника отдела развития туризма
Государственного комитета Республики Карелия по делам молодёжи,
физической культуре, спорту и туризму
В.В. Громова
на заседании Комитета по туризму Ассоциации Северо-Запад**

Зеленогорск, 19.05.2011

- 
- A scenic photograph of a sunset over a body of water. The sun is low on the horizon, creating a bright glow and reflecting on the water. The sky is filled with soft, golden light and scattered clouds. On the right side, there are dark silhouettes of evergreen trees. In the distance, a small island or headland is visible on the water.
- Министерство спорта, туризма и молодёжной политики Российской Федерации во исполнение распоряжения Правительства Российской Федерации от 19.07.2010 г. №1230-р осуществляет разработку федеральной целевой программы «Развитие внутреннего и въездного туризма в Российской Федерации (2011 – 2016 годы)»



● Развитие внутреннего туризма становится актуальной задачей и одним из реальных инструментов оздоровления нации, а уникальные природные и культурные ресурсы страны не могут рассматриваться в качестве единственного и достаточного условия обеспечения успешного развития туризма.



Впервые будет обеспечен **протекционизм** развития внутреннего и въездного туризма

Предельный объем финансирования Программы за счет средств федерального бюджета установлен в размере **96 млрд. рублей.**

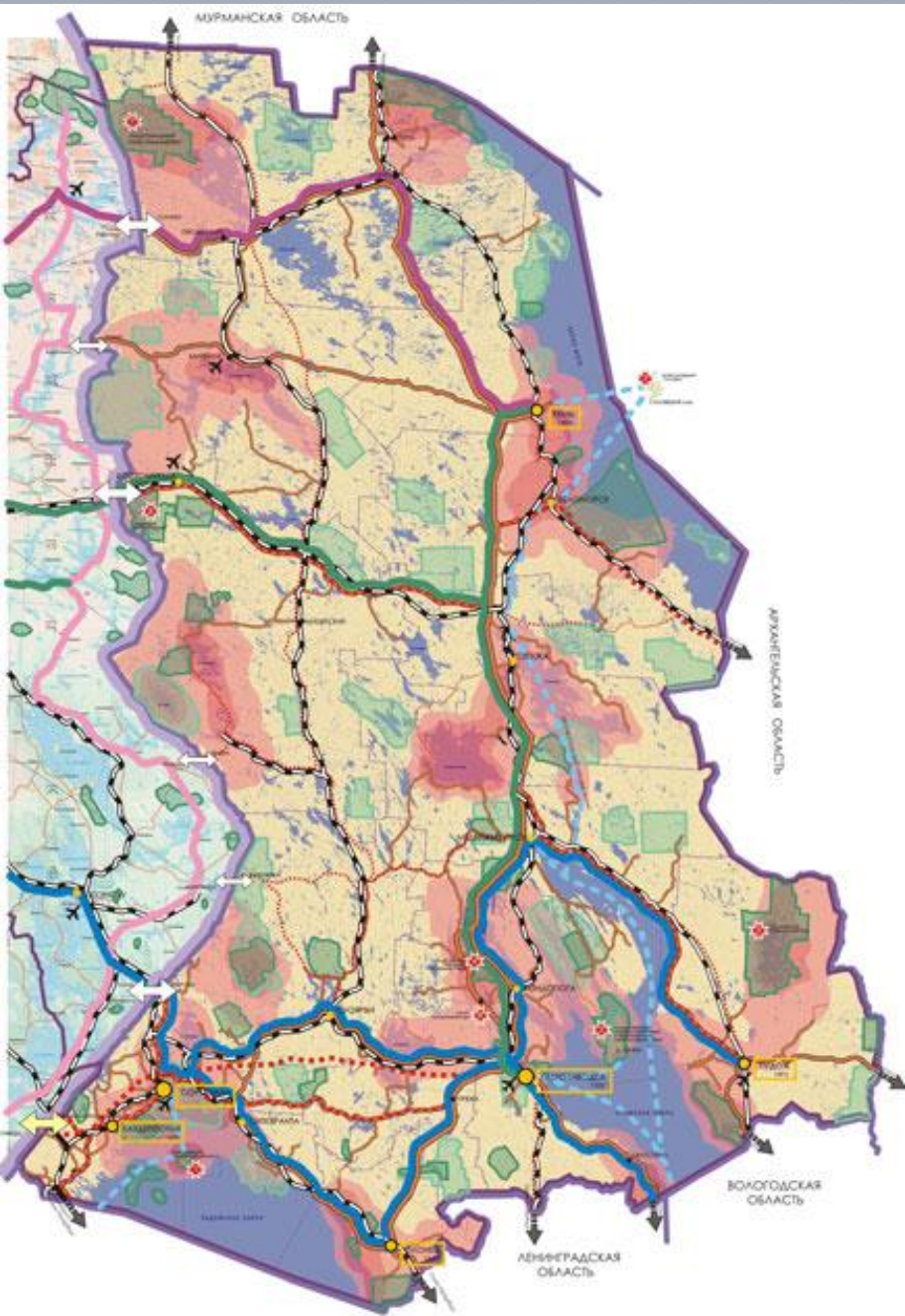
● Северо-западный федеральный округ обладает

значительным потенциалом развития делового, здорового, экологического, активного, сельского видов туризма, морских и речных круизных, поездов на автомобилях.

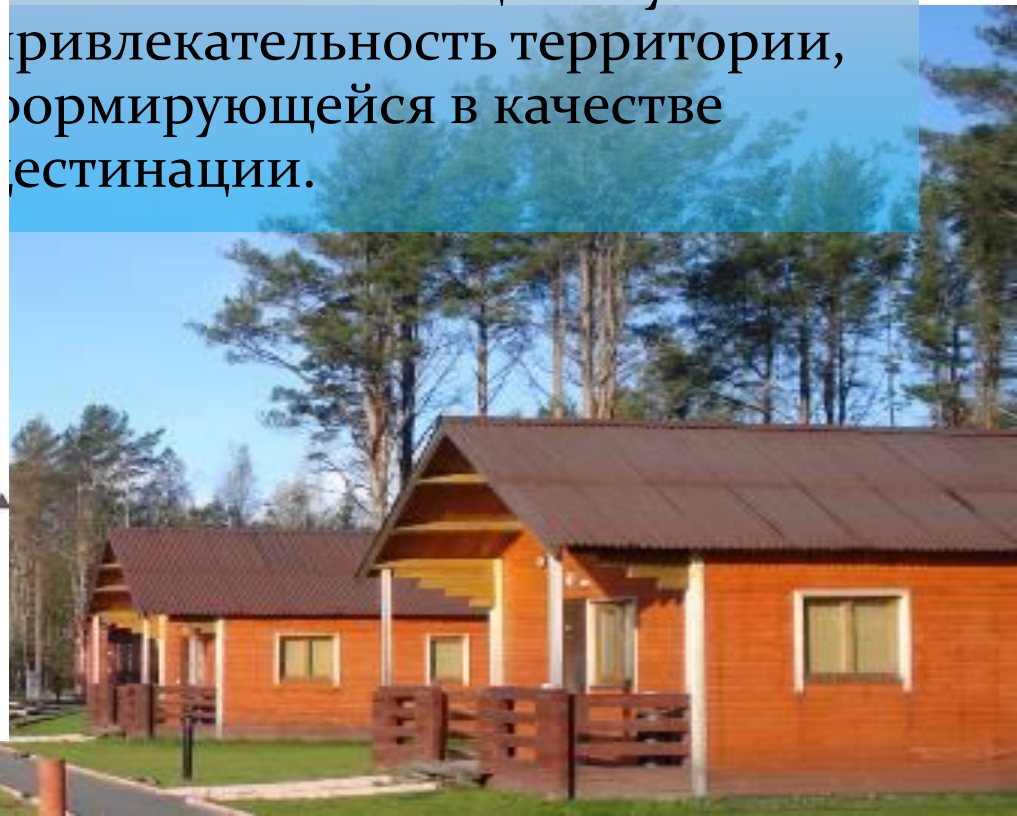


● Реализация и финансирование инвестиционных проектов в сфере туризма на основе внедрения инструментов государственно-частного партнерства.





Инвестиционные площадки позволят существенно снизить высокие издержки потенциальных частных инвесторов на строительство объектов туристской и сопутствующей инфраструктуры, повысить инвестиционную привлекательность территории, формирующейся в качестве дестинации.



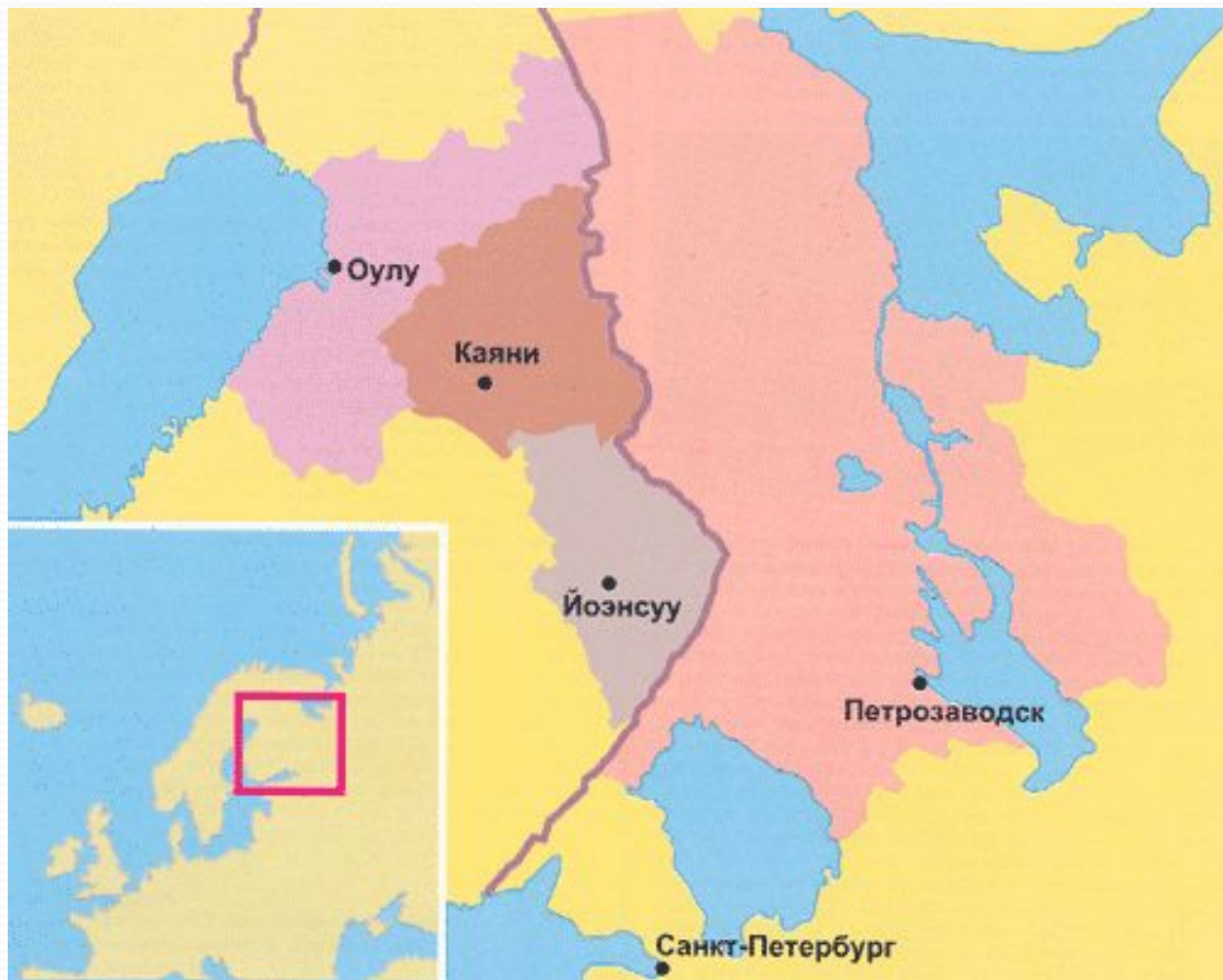


- Инфраструктурное развитие туристической индустрии ограниченного числа субъектов РФ, наиболее перспективных с точки зрения развития внутреннего и въездного туризма, с использованием кластерного подхода в сочетании с проектами федерального масштаба, направленными на ускоренное развитие межрегиональных туристических возможностей (маршрутов) и повышение качества услуг.



● Мега-проект «Скандинавское кольцо»

Карта еврорегиона "Карелия"



- Разработка международного и межрегионального проекта «Туристское кольцо. Еврорегион Карелия - А» и его представление на финансирование в рамках второго заявочного тура по теме «Сотрудничество в сфере туризма» Программы Приграничного Сотрудничества «Карелия» в рамках Европейского Инструмента Соседства и Партнёрства.

Создание современных туристско-рекреационных комплексов на территориях наиболее перспективных туристских кластеров Российской Федерации





Республика Карелия:



- регион, благоприятный для развития туризма,
- въездные ворота в Российскую Федерацию для иностранных туристов,
- на государственном учёте – свыше 4000 памятников

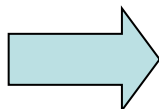




**Концепция
развития
РК**

**Стратегия
развития
РК**

**Территори-
альная
схема
планирова-
ния РК**



**Приоритетное направление:
Гостеприимная Карелия**

***Стратегия
развития
туризма в РК***

***Генеральная схема
размещения
объектов туризма***

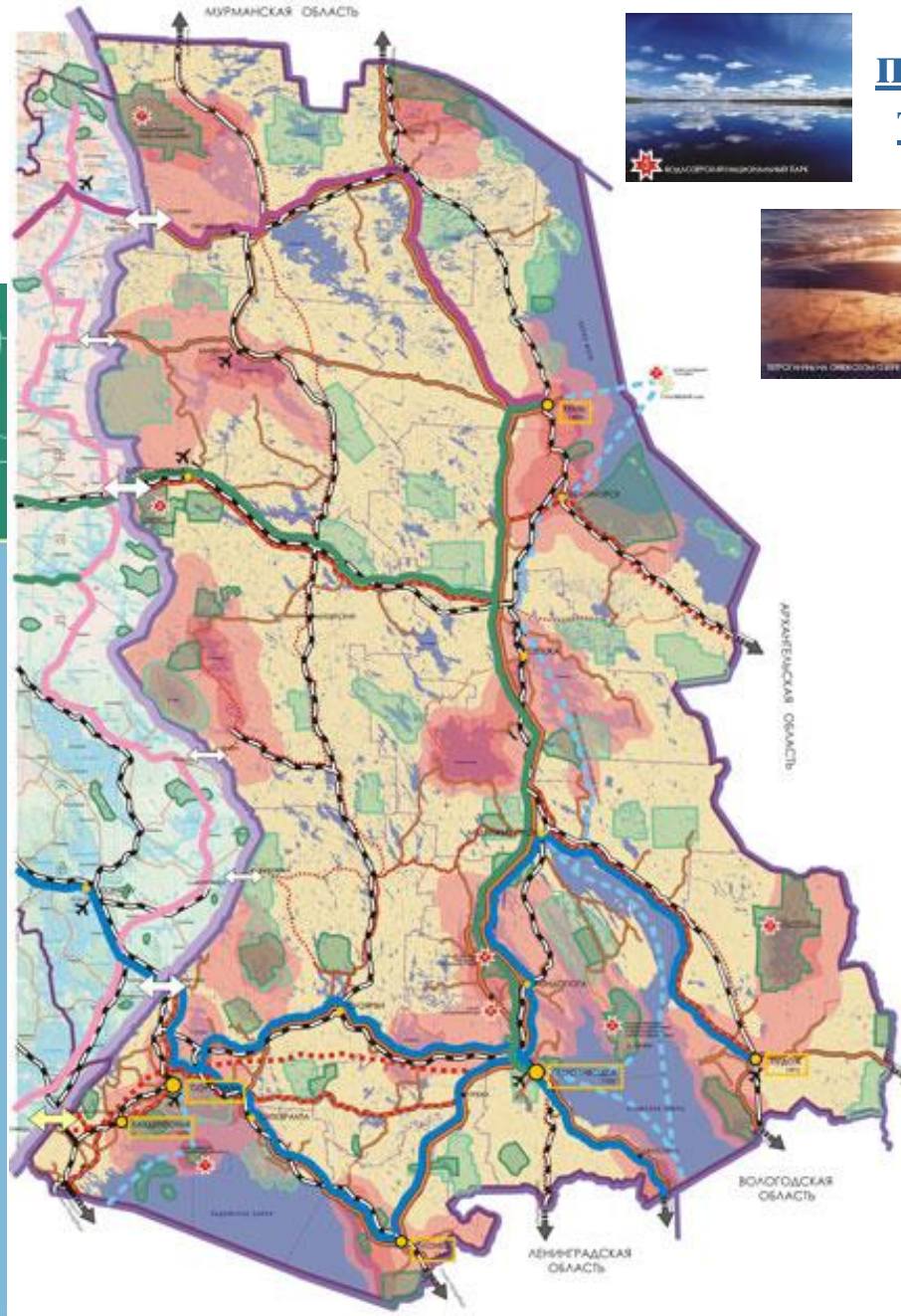
***Программы и
отдельные проекты
развития туризма***

Генеральная схема размещения объектов и инфраструктуры туризма в РК:

развитие 12
перспективных зон
туризма и отдыха



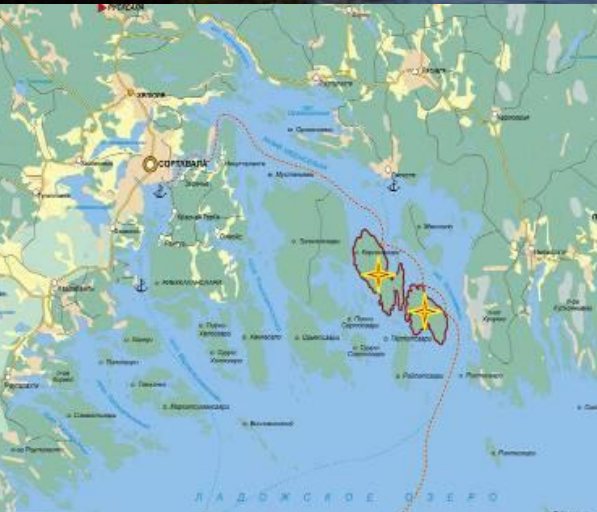
Типиницы



Кондобережная

- ЛЕГЕНДА:**
1. Административный центр
 2. Административный центр
 3. Административный центр
 4. Административный центр
 5. Административный центр
 6. Административный центр
 7. Административный центр
 8. Административный центр
 9. Административный центр
 10. Административный центр
 11. Административный центр
 12. Административный центр
 13. Административный центр
 14. Административный центр
 15. Административный центр
 16. Административный центр
 17. Административный центр
 18. Административный центр
 19. Административный центр
 20. Административный центр
 21. Административный центр
 22. Административный центр
 23. Административный центр
 24. Административный центр
 25. Административный центр
 26. Административный центр
 27. Административный центр
 28. Административный центр
 29. Административный центр
 30. Административный центр
 31. Административный центр
 32. Административный центр
 33. Административный центр
 34. Административный центр
 35. Административный центр
 36. Административный центр
 37. Административный центр
 38. Административный центр
 39. Административный центр
 40. Административный центр
 41. Административный центр
 42. Административный центр
 43. Административный центр
 44. Административный центр
 45. Административный центр
 46. Административный центр
 47. Административный центр
 48. Административный центр
 49. Административный центр
 50. Административный центр

«Зелёная стоянка» для круизных судов на о. Пеллотсаари



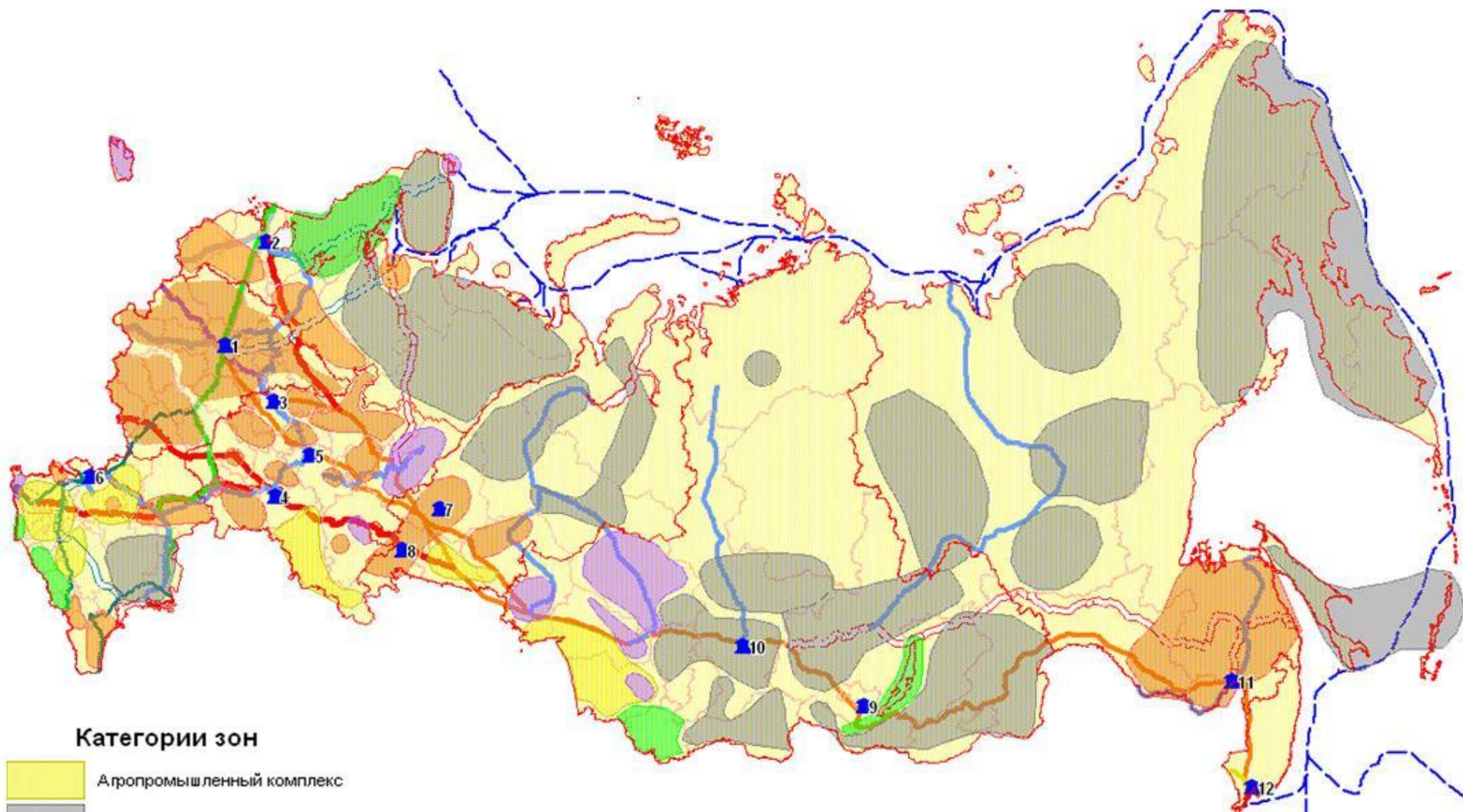
Строительство горнолыжного курорта «Спасская Губа» (10,4 млрд. р.)








СПАССКАЯ
ГУБА



КАРТА ЗОН ОПЕРЕЖАЮЩЕГО ЭКОНОМИЧЕСКОГО РАЗВИТИЯ



Категории зон

	Агропромышленный комплекс
	Добыча природных ресурсов
	Туризм и рекреация
	Новая экономика
	Обработывающие производства

*Министерство регионального развития РФ
определило **Республику Карелия** в качестве
территории опережающего развития туризма*