


Тема: Развивающиеся
страны Латинской
Америки.


урок географии 11 класс




Цели:

- ◆ 1. Расширение кругозора учащихся, углубление и конкретизация знаний по географии стран Латинской Америки.
 - ◆ 2. Продолжение совершенствования экономического мышления в процессе решения деловых заданий и проблем.
 - ◆ 3. Воспитывать чувство коллективизма.
- 

План проведения урока:

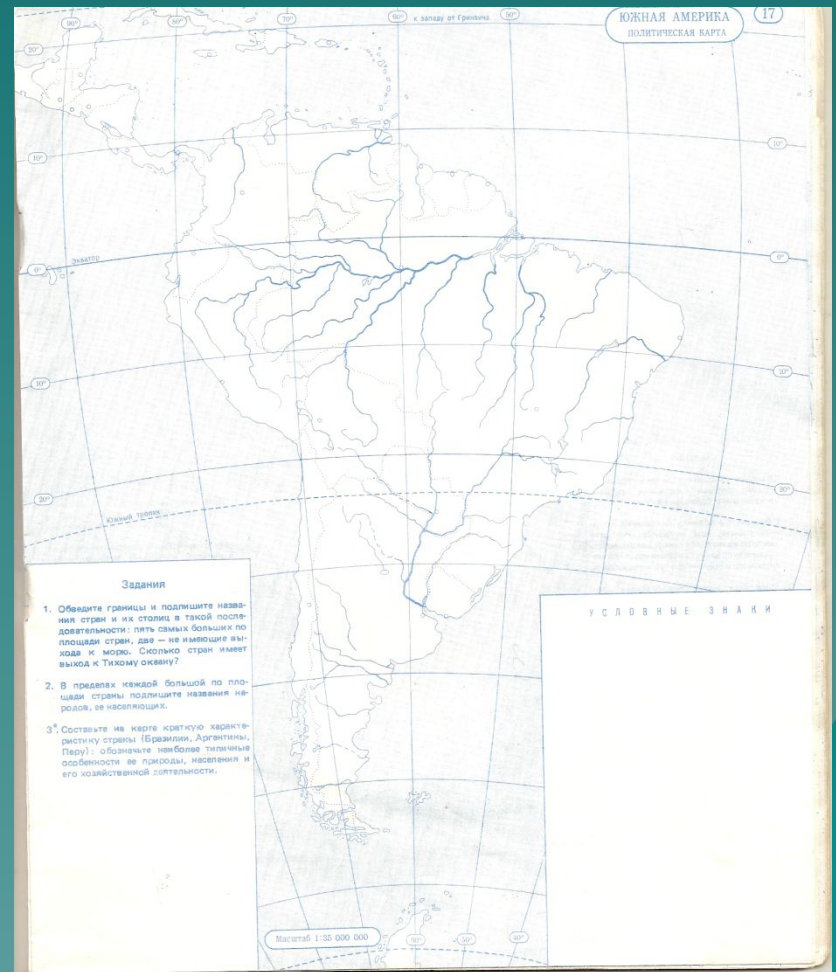
- ◆ 1.Разминка.
 - ◆ 2.Разнобой.
 - ◆ 3. Деловые задания.
 - ◆ 4.Проблема.
- 
- A stylized, layered mountain range graphic in shades of teal and blue, located in the bottom right corner of the slide.

Латинская Америка-это более 20 стран, расположенных к югу от США, с населением 420 млн. человек.



Разминка

За 3 минуты нанес-
ти как можно
больше государств
и их столиц.



РАЗНОБОЙ

- ◆ Процесс повышения роли городов и распространения городского образа жизни.
- ◆ Страна Латинской Америки, крупнейший экспортер бокситов.

Форма государственного строя, при котором высший орган власти избирается на определенный срок.

Высшая ступень этнической общности.

Государство Латинской Америки, являющееся крупнейшим экспортером нефти и газа.

Государство Латинской Америки, в населении которого преобладает индейское население.

Деловое задание

- ◆ «Что грузят на морские суда в портах Латинской Америки?»
- ◆ На контурной карте отметьте, по возможности, больше экспортных товаров, которые отправляют по Атлантическому и Тихому океанам. Стрелками покажите, в какие страны идет поток экспорта из стран Латинской Америки.




ПРОБЛЕМА

- ◆ Уровень урбанизации обычно соответствует уровню экономического развития страны. Чем объясняется высокий уровень урбанизации в некоторых развивающихся странах? Как называется такая урбанизация? Почему?

Итоги урока.

- ◆ Я думаю, что у нас получилось расширить кругозор, углубить и конкретизировать знания по географии стран Латинской Америки, совершенствовать экономическое мышление. Спасибо за урок!

- ◆ Урок-игру «Развивающие страны Латинской Америки» подготовила и провела учитель географии МОУ СОШ №15 ст. Староизобильной
- ◆ ПАРОХНИНА
НАТАЛЬЯ АНДРЕЕВНА



Литература

- ◆ Фотографии взяты из библиотеки электронных наглядных пособий.
- ◆ География 6-10 классы 2007 рммц 26207