

Латинская Америка

Общая характеристика

К уроку географии в 10 классе

Преподаватель Созонтова О.Е.

Майский – 2007

Экономико-географическое положение



Основные цифры

$S = 21$ млн км

ЧН = 530 млн чел.

33 государства

Особенности ЭГП

- Близость США;
- Отдалённость др. стран;
- Панамский канал;
- Страны имеют выход к океану (кроме Боливии и Парагвая).

Государственный строй

 <p>Аргентинская Республика Площадь в км²: 2 766 889 Числ. нас.: 33 099 000 ВНП на душу населения: 7290 (9130) \$ US</p>	 <p>Республика Боливия Площадь в км²: 1 098 581 Числ. нас.: 6 344 396 ВНП на душу населения: 770 (2400) \$ US</p>	 <p>Федеративная Республика Бразилия Площадь в км²: 8 511 996 Числ. нас.: 153 850 000 ВНП на душу населения: 3020 (5470) \$ US</p>
 <p>Республика Венесуэла Площадь в км²: 912 050 Числ. нас.: 20 310 000 ВНП на душу населения: 2840 (8130) \$ US</p>	 <p>Кооперативная Республика Гайана Площадь в км²: 214 969 Числ. нас.: 806 000 ВНП на душу населения: 350 (1710) \$ US</p>	 <p>Гвиана (Франция) Площадь в км²: 90 000 Числ. нас.: 123 000</p>
 <p>Республика Колумбия Площадь в км²: 1 141 748 Числ. нас.: 33 951 200 ВНП на душу населения: 1400 (5630) \$ US</p>	 <p>Республика Парагвай Площадь в км²: 406 752 Числ. нас.: 4 519 000 ВНП на душу населения: 1500 (3490) \$ US</p>	 <p>Республика Перу Площадь в км²: 1 285 216 Числ. нас.: 22 370 000 ВНП на душу населения: 1490 (3130) \$ US</p>
 <p>Республика Суринам Площадь в км²: 163 265 Числ. нас.: 404 000 ВНП на душу населения: 1210 (3670) \$ US</p>	 <p>Восточная Республика Уругвай Площадь в км²: 177 414 Числ. нас.: 3 131 000 ВНП на душу населения: 3910 (6350) \$ US</p>	 <p>Фолклендские (Мальвинские) острова (спорная территория Великобритании и Аргентины) Площадь в км²: 12 173 Числ. нас.: 2 121</p>
 <p>Республика Чили Площадь в км²: 756 626 Числ. нас.: 13 348 401 ВНП на душу населения:</p>	 <p>Республика Эквадор Площадь в км²: 272 045 Числ. нас.: 10 741 000 ВНП на душу населения:</p>	 <p>Южная Георгия и Южные Сандвичевы острова (Великобритания) Площадь в км²: 4092</p>



Большинство — республики или страны Содружества Великобритании

Есть владения США, Нидерландов, Великобритании, Франции.

Вывод:

- В регионе в отличии от Зарубежной Азии нет ни одной монархии;
- Государства либо федеративные, либо унитарные республики;
- В регионе в отличии от Зарубежной Азии расположены государства содружества Великобритании и владения США, Нидерландов, Франции (Пуэрто-Рико, Гуам, Виргинские острова и т.д.)

Природные ресурсы



- Полезные ископаемые:
 - горы } руды (Ag, Cu, Au)
 - пл-горья } алмазы
 - Бразилия – 2 место по добыче ▲ (Каражас)
 - прогибы – ▲, ▲, ■
- (Боливия, Колумбия, Мексика, Венесуэла)
- Чили - селитра

Топливные ресурсы Латинской Америки



Условные обозначения

- | | |
|----------------|----------------|
| нефть | марганцев.руды |
| природный газ | медные руды |
| каменный уголь | алюминиев.руды |
| железная руда | оловянные руды |

Рудные полезные ископаемые



Условные обозначения

- | | |
|----------------|-----------------|
| нефть | марганцев. руды |
| природный газ | медные руды |
| каменный уголь | алюминиев. руды |
| железная руда | оловянные руды |

Природные ресурсы



- Лесные ресурсы занимают $\frac{1}{2}$ S Лат. Америки
- По запасам воды – 1 место
- По запасам гидроэнергии – 2 (Азия)

Природные ресурсы

Как можно оценить природные предпосылки для развития хозяйства стран Латинской Америки?

Вывод:

Природные ресурсы региона богаты и разнообразны.

Они благоприятны как для развития с/х так и промышленности.





Население региона



- Из истории;
- Тип воспроизводства;
- Этнический состав;
- Размещение;
- Урбанизация.




Памятники истории и культуры Латинской Америки



Население Латинской Америки




- II тип ВН: ЕП > 2% в год
- Этнический состав
 - Евр. – 25% населения
 - Монг. – индейцы – 15%
 - Негры – 10%
 - 50% = потомки см. брак



Население Латинской Америки

- Госуд. язык – испанский, португальский (Бразилия?);
- Религия - католицизм, фетишизм;
- Пл. Н. =, Средняя Пл.Н = 25↓чел/км
- Уровень урбанизации = 76%
40 городов-миллионеров

+
Пласа
майор



Латиноамериканский тип города-

Хозяйство. Промышленность.

- **Ведущая** отрасль – горнодобывающая
- **В конце XX** века ведущие стали отрасли **обрабатывающие** (Me, ▲ - переработка)
- **4/5** обрабатывающих отраслей на «**большую тройку**» - Бразилия, Мексика, Аргентина.
- Из десяти крупнейших ГЭС мира пять приходится на Латинскую Америку.

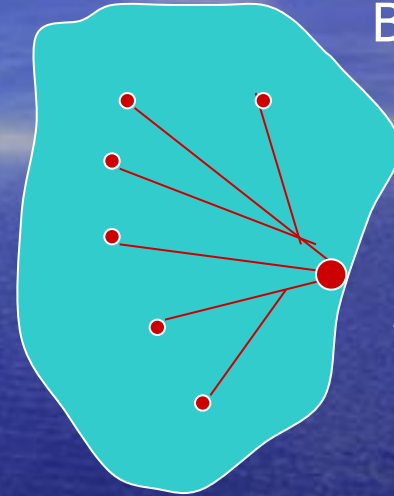
Сельское хозяйство

- **Высокотоварное, плантационное Х.**
монокультура – экспорт (бананы – Коста-Рика, Гондурас, Эквадор; кофе – Бразилия)
- **Потреб., малотоварное Х.;**
- **Причина отсталости –**
сохранение старых
форм землепользования –
латифундии
- **Гл. с/х район – Пампа (пшеница, кукур., мясо)**
- **Буэнос-Айрей – мясная столица Латины.**



Транспорт и туризм

- Большая протяжённость железных дорог;
- Их низкая оснащённость;
- Большую роль играют морские порты;
- Самое длинное в мире Панамериканское шоссе - соединяет столицы стран
- Значительное место – туризм (страны – квартиросдатчики)



Веерообразная структура Х.
Порт или столица – «точки роста»



Вывод

- Латинская Америка выделяется относительно более высоким уровнем развития, занимая промежуточное положение между развивающимися и экономически развитыми странами
- Лидеры – Мексика, Бразилия, Аргентина

Домашнее задание:

- **Описать своё путешествие по странам Латинской Америки используя опорные слова:**
- **Карнавал, футбол, Амазонка, латифундия, индейцы, креолы, туризм, Карибское море, статуя Христа, кофе, Панамский канал, португальские и испанские мореплаватели.**

Административно-территориальное устройство



- Задание: по «визитной карточке» определить формы правления и административно-территориальное устройство стран Л.А; занести в таблицу и сравнить со странами З. Азии; объяснить различия;
- На работу 5 минут.

Минеральные ресурсы:



- нефть - (Венесуэла, Мексика, Перу);
- газ – (Боливия, Венесуэла);
- уголь и уран – (Бразилия, Перу);
- железные руды – (Бразилия, Венесуэла);
- медные руды – (Чили, Перу, Мексика);

Лесные ресурсы

занимают более $\frac{1}{2}$ территории региона, это влажные экваториальные леса. Очень разнообразен их видовой состав, в настоящее время активно вырубаются.





Водные ресурсы:

- Здесь находятся крупнейшие водные системы Амазонки, Ориноко, Парана и др.
- Из десяти крупнейших ГЭС мира пять приходится на Латинскую Америку.

Вывод:

- Для региона характерен второй тип воспроизводства населения;
- Этнический состав: коренное население индейские племена и народности, потомки европейских переселенцев, потомки африканцев.
- Наименее заселённый регион мира. Неравномерность размещения.
- Уровень урбанизации очень высок - 70%.

A wide-angle photograph of a vast, deep blue ocean under a clear sky with soft, wispy clouds. The sun is low on the horizon, creating a bright, shimmering reflection on the water's surface. The overall mood is peaceful and expansive.

Спасибо за внимание!