



- * Как называется карта?
- * На какие регионы разделена территория Европы?
- * Какой регион занимает самую большую площадь?
 - * Какая существует особенность в названии регионов?



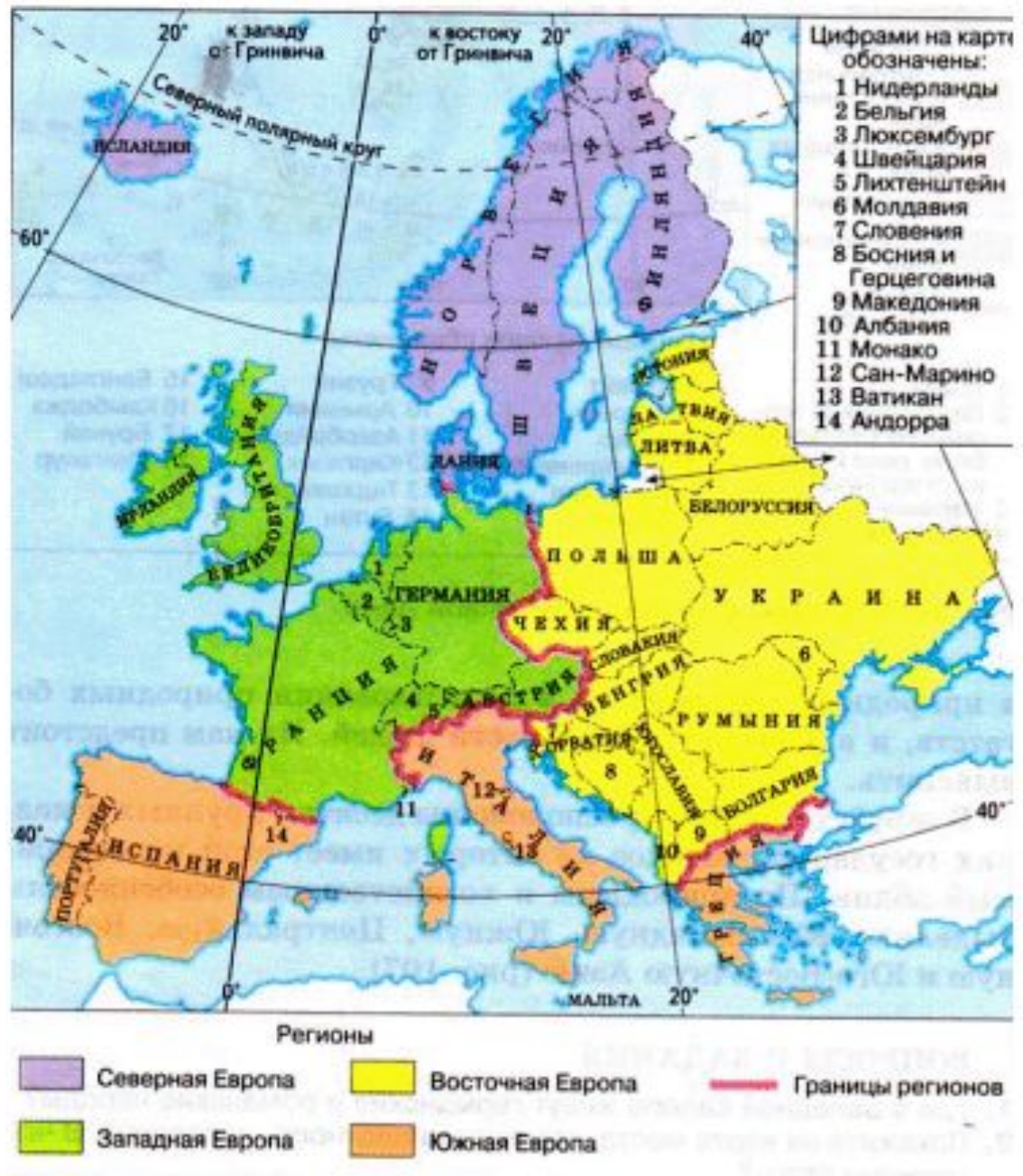
Тема: “Страны Зарубежной Европы”

Учебные задачи:

1. На основе характеристики природы и населения выделить особенности стран Северной Европы. Тема:
2. Познакомиться с географическим понятием “фьорд”.
3. Научиться определять географическое положение региона.

Задание

- А) определение географического положения региона “Северная Европа” (запишите в тетрадь);
- Б) Назовите страны Северной Европы (подпишите их на контурной карте);
- В) Мы умеем определять географическое положение материка – используя это умение, определите географическое положение Северной Европы (запишите в тетрадь);
- Г) Какую особенность географического положения стран региона вы можете назвать? (запишите в тетрадь);
- Д) Какими видами хозяйственной деятельности в связи с этим может заниматься население? (подпишите их на контурной карте);





Дания

Исландия

Швеция

Финляндия

Норвегия

**ФЛАГИ СТРАН СЕВЕРНОЙ
ЕВРОПЫ (ПРИКРЕПЛЯЕТ ИХ К
ТЕРРИТОРИЯМ СТРАН.)**



У ЖИТЕЛЕЙ СТРАН СЕВЕРНОЙ ЕВРОПЫ ОБЩИЕ ПРЕДКИ. В ПЕРВОМ ТЫСЯЧЕЛЕТИИ ДО Н.Э. СЮДА ИЗ БОЛЕЕ ЮЖНЫХ РАЙОНОВ ЕВРОПЫ ПРИШЛИ ГЕРМАНСКИЕ ПЛЕМЕНА И ОСВОИЛИ ЭТИ ЗЕМЛИ. ПОТОМКИ ЭТИХ ПЛЕМЁН, ВИКИНГИ ИЛИ НОРМАННЫ, ВОШЛИ В ИСТОРИЮ КАК УЧАСТНИКИ ПИРАТСКИХ ГРАБИТЕЛЬСКИХ НАБЕГОВ НА ЧУЖИЕ ЗЕМЛИ. IX-XI ВЕКА ИСТОРИКИ НАЗЫВАЮТ РАСЦВЕТОМ ЭПОХИ ВИКИНГОВ.



* ПЕРЕНЕСЁМСЯ НА ТЫСЯЧУ ЛЕТ НАЗАД, В ТО ВРЕМЯ, КОТОРОЕ НАЗЫВАЮТ СРЕДНЕВЕКОВЬЕМ. ПОЧТИ ПО ВСЕЙ ЕВРОПЕ ЛЮДИ ЖИЛИ В БЕДНОСТИ И НЕВЕЖЕСТВЕ. БЫЛИ ЗАБЫТЫ ПРЕДСТАВЛЕНИЯ О ТОМ, ЧТО ЗЕМЛЯ ШАР, ЧТО МИР ВЕЛИК И РАЗНООБРАЗЕН. НА ДОРОГАХ БЫЛО МНОГО РАЗБОЙНИКОВ, СОСЕДИ ЧАСТО ВОЕВАЛИ ДРУГ С ДРУГОМ. ЕВРОПЕЙЦЫ, ЗА ИСКЛЮЧЕНИЕМ ВИКИНГОВ, МАЛО ПУТЕШЕСТВОВАЛИ.

* ВИКИНГИ БЫЛИ СМЕЛЫМИ МОРЕПЛАВАТЕЛЯМИ, ОТВАЖНЫМИ ВОИНАМИ, ДЕРЗКИМИ И ЖЕСТОКИМИ ЛЮДЬМИ. СУРОВЫЕ ПРИРОДНЫЕ УСЛОВИЯ, ГОЛОД И НУЖДА ТОЛКАЛИ ИХ НА ГРАБЕЖИ И УБИЙСТВА. НА СВОИХ НЕБОЛЬШИХ КОРАБЛЯХ, С ВЫРЕЗАННОЙ ИЗ ДЕРЕВА ГОЛОВОЙ ДРАКОНА НА НОСУ, ПОД ПРЯМЫМ ПАРУСОМ И С ВЁСЛАМИ ОНИ ПЛАВАЛИ ВДОЛЬ БЕРЕГОВ ВСЕЙ ЕВРОПЫ, УХОДИЛИ ДАЛЕКО В АТЛАНТИЧЕСКИЙ ОКЕАН.



* ВИКИНГИ БЫЛИ ВЕЛИКИМИ МОРЕПЛАВАТЕЛЯМИ СРЕДНЕВЕКОВЬЯ И ОТКРЫВАТЕЛЯМИ НОВЫХ ЗЕМЕЛЬ.

* В IX ВЕКЕ В СЕВЕРНОЙ АТЛАНТИКЕ ВИКИНГИ ОТКРЫЛИ ОСТРОВ ИСЛАНДИЮ, КОТОРЫЙ НАЗЫВАЮТ “СТРАНОЙ ОГНЯ И ЛЬДА”. НА ОСТРОВЕ МНОГО ВУЛКАНОВ, ИЗ-ПОД ЗЕМЛИ ВЫТЕКАЮТ ИСТОЧНИКИ С ГОРЯЧЕЙ ВОДОЙ И ГЕЙЗЕРЫ, А СОВСЕМ РЯДОМ ЛЕЖАТ ЛЕДНИКИ. ВИКИНГИ ПОСЕЛИЛИСЬ НА ОСТРОВЕ. ОНИ РАЗВОДИЛИ ОВЕЦ, ЛОВИЛИ РЫБУ В МОРЕ.

* В X ВЕКЕ ИЗГНАННЫЙ ИЗ ИСЛАНДИИ ЭРИК РЫЖИЙ И ЕГО СПУТНИКИ ПОПЛЫЛИ НА КОРАБЛЯХ НА ЗАПАД. ВИКИНГИ ОТКРЫЛИ САМЫЙ БОЛЬШОЙ В МИРЕ ОСТРОВ И НАЗВАЛИ ЕГО ГРЕНЛАНДИЕЙ – “ЗЕЛЁНОЙ ЗЕМЛЁЙ”

* В НАЧАЛЕ XI ВЕКА ВИКИНГИ ПЛАВАЛИ И К БЕРЕГАМ СЕВЕРНОЙ АМЕРИКИ, НО ОНИ НЕ ЗНАЛИ, ЧТО ЭТО НОВЫЙ МАТЕРИК, НЕИЗВЕСТНЫЙ ЕВРОПЕЙЦАМ.



*НАЗОВИТЕ ИСТОРИЧЕСКУЮ
ОСОБЕННОСТЬ ЖИТЕЛЕЙ СЕВЕРНОЙ
ЕВРОПЫ.*



“ФЬОРД”

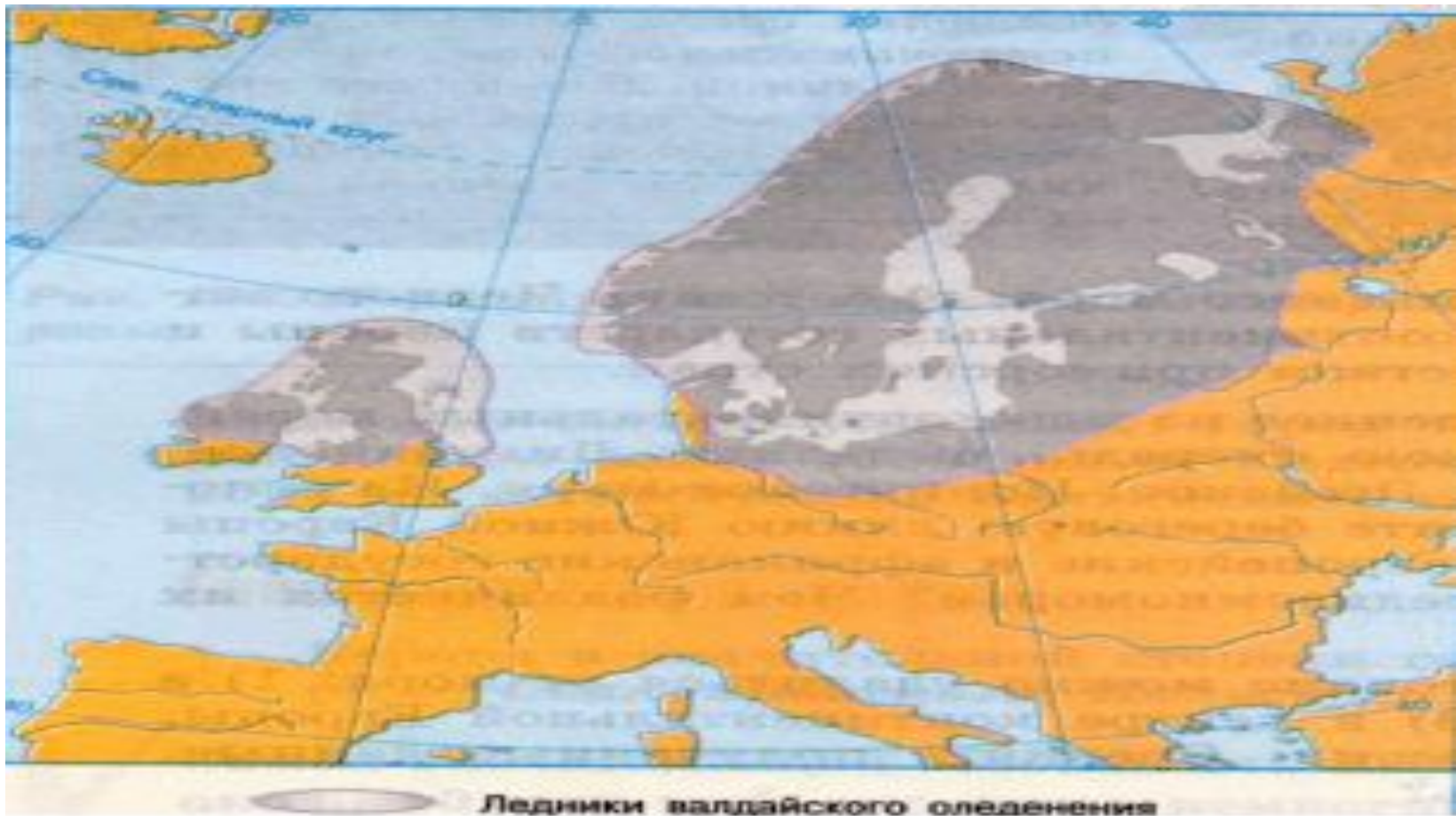
*ЗАДАНИЕ: ОТКРОЕМ УЧЕБНИКИ НА СТР.256 И ЕЩЁ РАЗ
ОБРАТИМСЯ К КАРТЕ “ЗАРУБЕЖНАЯ ЕВРОПА”.
ВНИМАТЕЛЬНО ПРИГЛЯДИТЕСЬ, К БЕРЕГОВОЙ ЛИНИИ
ИСЛАНДИИ И НОРВЕГИИ. ЧТО ВЫ МОЖЕТЕ О НЕЙ
СКАЗАТЬ?*



ОСОБЕННОСТЬ ПРИРОДЫ СТРАН РЕГИОНА – НАЛИЧИЕ ФЬОРДОВ.

ЗАДАНИЕ № 1: ПОСМОТРИТЕ НА РИСУНОК И ПОПРОБУЙТЕ ОПИСАТЬ ЧТО ВЫ ВИДИТЕ.

ЗАДАНИЕ № 2: ДАЙТЕ ОПРЕДЕЛЕНИЕ ФЬОРДАМ (УЧ. СТР. 257)




*** МЫ ЗНАЕМ ЧТО В ГЕОЛОГИЧЕСКОМ ОТНОШЕНИИ ФЬОРДЫ МОЛОДЫ И НА ИХ ОБРАЗОВАНИЕ ПОВЛИЯЛ ДРЕВНИЙ ЛЕДНИК.**

ЗАДАНИЕ: КОГДА БЫЛО ПОСЛЕДНЕЕ ОЛЕДЕНЕНИЕ ЗЕМЛИ И ЧТО ЕЩЁ ОСТАВИЛ ПОСЛЕ СЕБЯ ЛЕДНИК, ОТСТУПАЯ НА СЕВЕР?

* Какую природную зону вы видите на рисунках?

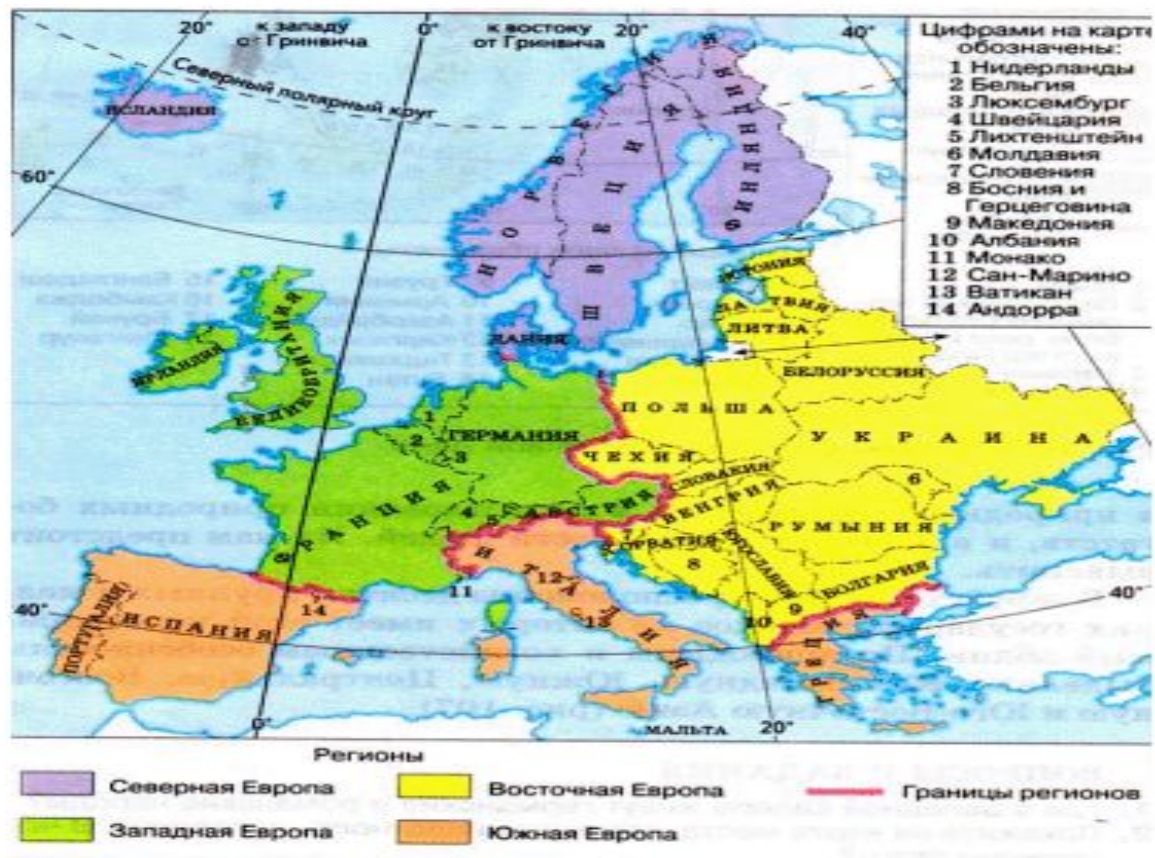
Северная Европа – это край лесов из сосны и ели, свободные площади от озёр заняты тайгой. Это ещё одна характерная особенность природы региона.

* Каким видом хозяйственной деятельности может заниматься в связи с этим население?



Подведение итогов

- В регион Северная Европа входят пять и шесть стран?
- Атлантический океан омывает Северную Европу с севера или запада?
- Самая большая по величине территории страна региона Финляндия или Швеция?
- 0 меридиан пересекает Северную Европу?
- Балтийское море омывает Финляндию или Норвегию?
- Викинги открыли Исландию или Ирландию?
- Жители Исландии занимаются рыболовством или животноводством?
- Фьорд – это морской или речной залив особой формы?
- Последнее оледенение Европы было 10 или 20 тысяч лет назад?
- Северная Европа – это край лесов или озёр?
- Жители Северной Европы относятся к германской языковой группе или романской?



- Вывод: Северная Европа – это небольшая, но своеобразная часть природы нашей планеты. Планеты, которую чтобы сохранить надо знать.

- Домашнее задание:
- & 67
- Задание №2 (стр. 260)
- Приготовить сообщение на тему «Русалочка», по сказки Г.Х. Андерсона