

Функциональное деление мира



1. Северная: Великобритания и Ирландия, Скандинавию (Дания с Гренландией и Фарерскими островами, Норвегия со Шпицбергенем, Швеция, Исландия), Прибалтика (Финляндия, Эстония, Латвия).

2. Западная: Германия, Франция и малые германские государства - Австрию, Швейцарию, Нидерланды, Бельгию, Люксембург, Лихтенштейн.

3. Южная: Португалия, Испания, Мальта, Италия, бывшая Югославия (Словения, Хорватия, Босния и Герцеговина, Сербия с Черногорией, Македония), Албания, Греция и Кипр.

4. Восточная: Чехия, Словакия, Польша, Литва, Белоруссия, Украина, Венгрия, Молдавия, Румыния, Болгария.

Изменения на политической карте Европы в XX веке.

Назад

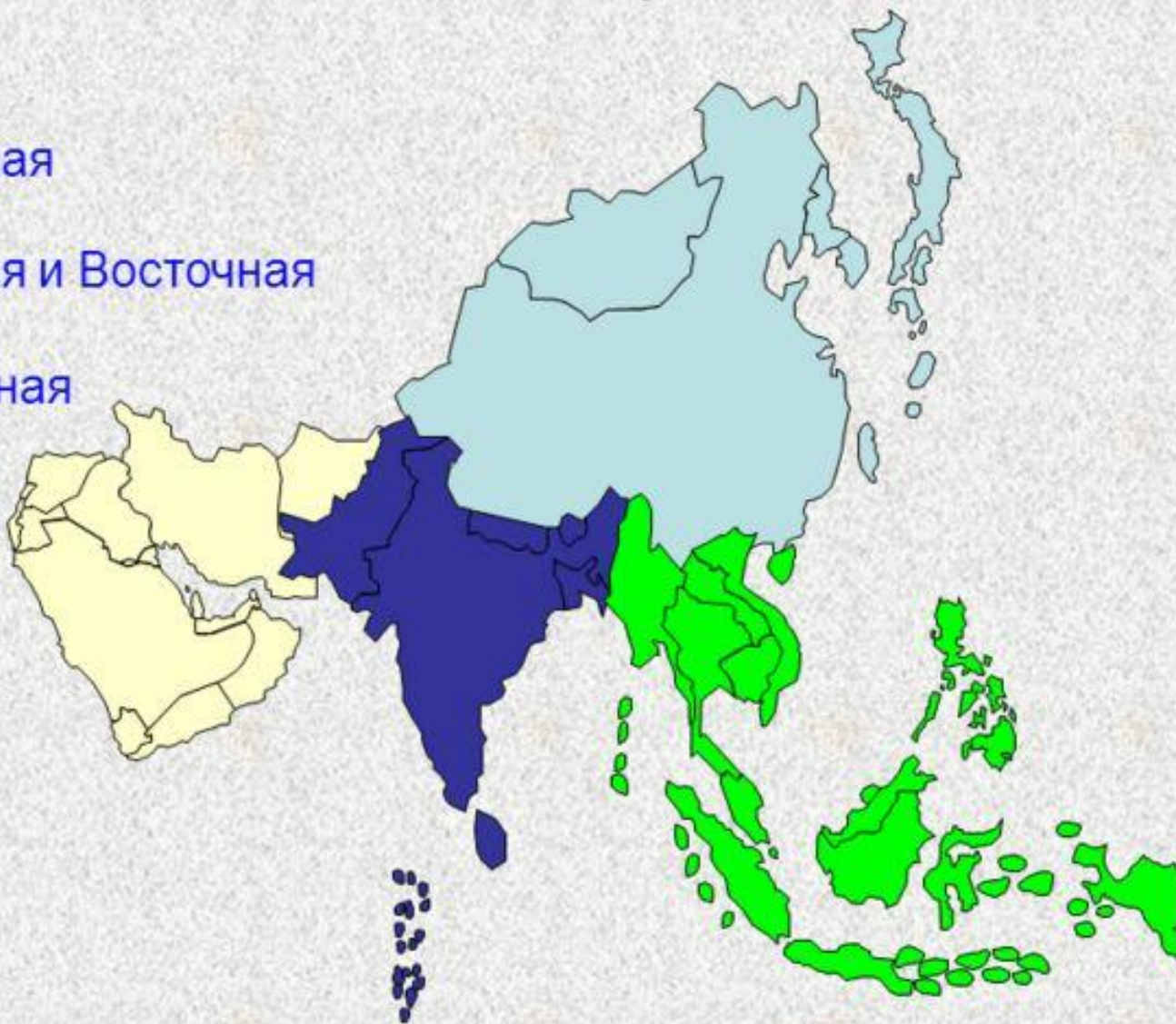


Региональное деление мира

дняя

ная и Восточная

чная



1. Западная или Передняя Азия или Ближний Восток: Турция, Закавказье (Грузия, Армения, Азербайджан), **Левант** (Сирия, Ливан, Израиль, Палестина), Ирак, Саудовская Аравия, Йемен, Оман, ОАЭ, Катар, Кувейт, Бахрейн.

2. Центральная: Иран, Афганистан, Туркмения, Узбекистан, Таджикистан, Киргизия, Казахстан.




3. Южная: Индия, Пакистан, Непал, Бутан, Шри-Ланка, Мальдивские острова.

4. Юго-Восточная: Мьянма, Таиланд, Камбоджа, Лаос, Вьетнам, Индонезия, Малайзия, Сингапур, Бруней, Филиппины.

5. Восточная Азия, или Дальний Восток - это Япония, Северная и Южная Корея, Китай, Монголия, Тайвань, Макао.

Региональное деление мира

4. Африка

-  Северная
-  Западная
-  Центральная
-  Восточная
-  Южная

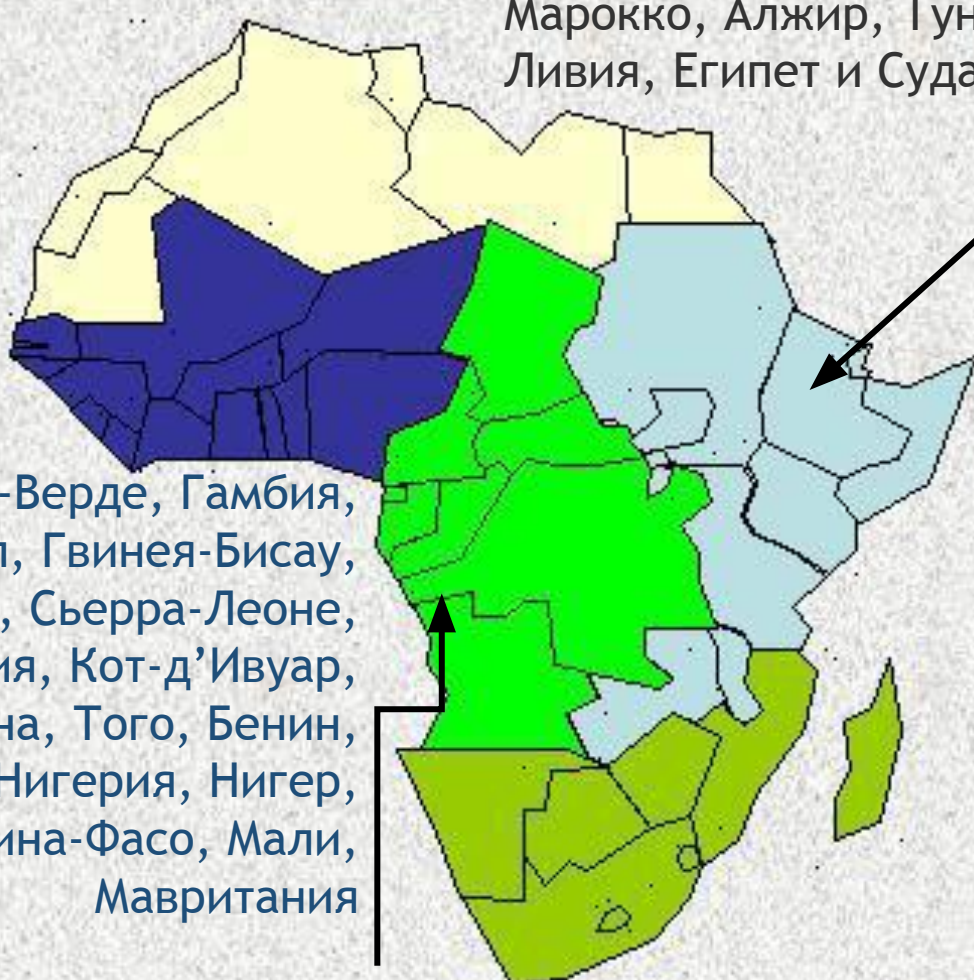
Марокко, Алжир, Тунис,
Ливия, Египет и Судан

Эритрея, Эфиопия, Джибути,
Сомали, Кения, Уганда,
Руанда, Бурунди, Танзания,
Коморские и Сейшельские
острова.

Кабо-Верде, Гамбия,
Сенегал, Гвинея-Бисау,
Гвинея, Сьерра-Леоне,
Либерия, Кот-д'Ивуар,
Гана, Того, Бенин,
Нигерия, Нигер,
Буркина-Фасо, Мали,
Мавритания

ЮАР, Намибия, Ботсвана,
Свазиленд, Лесото, Зимбабве,
Замбия, Малави, Мозамбик,
Мадагаскар, Маскаренские
острова (Маврикий и Реюньон)

Чад, ЦАР, Камерун,
Экваториальная
Гвинея, Сан-Томе и
Принсипи, Габон,
Конго, Заир, Ангола



Региональное деление мира

3. Латинская Америка

Мексика

Страны Карибского моря

Центральноамериканские
государства

Северо-восток Латинской Америки

Андские страны

Венесуэла, Колумбия, Эквадор, Перу и Боливия

Бразилия

Ла-Платские страны

Аргентина, Чили, Уругвай, Фолклендские острова

