

Рио-де-Жанейро


"Бог сотворил мир за шесть дней. А на седьмой он создал Рио-де-Жанейро".



Положение Рио-де-Жанейро на карте Южной Америки



Агломерация Рио-де-Жанейро



РИО-ДЕ-ЖАНЕЙРО

1:250 000

ДУКИ-ДИ-КАШИАС

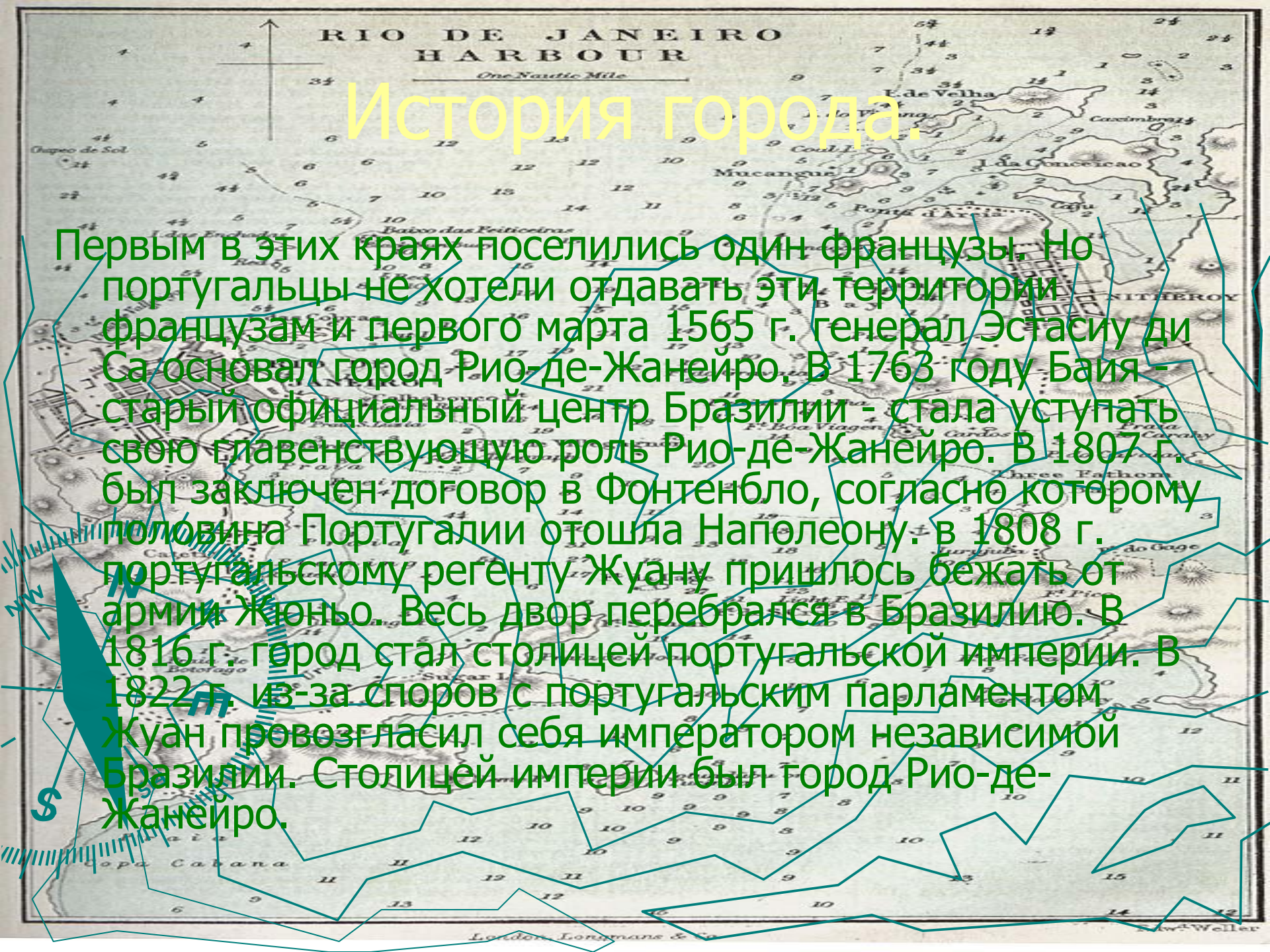


Рио-де-Жанейро делится на ряд административных районов, каждый из которых имеет свои налоговые, коммунальные, санитарные и полицейские органы. Однако в повседневной жизни это деление не имеет широкой известности. Население в обиходе пользуется не административным районированием, а географическим. По своим характерным признакам город делится на три зоны: северную, центральную и южную.

- 1 Собор Ла Канделария
- 2 Национальный исторический музей
- 3 Театру муниципал
- 4 Национальный музей изящных искусств
- 5 Национальная библиотека
- 6 Министерство просвещения и здравоохранения
- 7 Бразильская академия литературы
- 8 Музей географии Бразилии
- 9 Музей современного искусства
- 10 Выставочный павильон
- 11 Обсерватория
- 12 Национальный музей
- 13 Стадион Мараканен
- 14 Гляж Фламенгу

История города.

Первым в этих краях поселились один французы. Но португальцы не хотели отдавать эти территории французам и первого марта 1565 г. генерал Эстасиу ди Са основал город Рио-де-Жанейро. В 1763 году Баия - старый официальный центр Бразилии - стала уступать свою главенствующую роль Рио-де-Жанейро. В 1807 г. был заключен договор в Фонтенбло, согласно которому половина Португалии отошла Наполеону. в 1808 г. португальскому регенту Жуану пришлось бежать от армии Жюньо. Весь двор перебрался в Бразилию. В 1816 г. город стал столицей португальской империи. В 1822 г. из-за споров с португальским парламентом Жуан провозгласил себя императором независимой Бразилии. Столицей империи был город Рио-де-Жанейро.




RIO DE JANEIRO HARBOUR

One Nautic Mile

История города

В 1889 году после государственного переворота Бразилия стала республикой. Столицей государства был оставлен Рио-де-Жанейро. Несмотря на то, что столицей Бразилии с 1960 года является Бразилиа, до настоящего времени деловым, общественным, культурным и отчасти политическим центром страны остается Рио-де-Жанейро.



М. Тиханов.
Водопад, находящийся в 20 верстах от Рио-Жанейро (1817 г.)
Акварель.
(Музей Академии художеств СССР, Ленинград)

Достопримечательности

города



Статуя Спасителя

Главная достопримечательность Рио-де-Жанейро - тридцатиметровая статуя Христа Спасителя на вершине горы Корковадо на высоте 704 метра. Раскинув широко руки, Христос словно парит над городом, благословляя и охраняя его. Ладони Христа разведены почти на тридцать метров, а только голова статуи весит более 35 тонн.



Пан-ди-Асукар

Холм Пан-ди-Асукар (Pão de Açúcar - "Сахарная голова") - природный символ Рио. Пан-ди-Асукар на самом деле происходит от индейского выражения "пау-н-акукуа", что означает "отдельная скала". Эта каменная скала высотой 390 м расположена у входа в бухту Гуанабара.




Ботанический сад

В городе есть ботанический сад и множество парков. В ботаническом саду, основанном в 1808 году и являющемся одним из лучших в мире, собрано более 7000 растений со всего мира, включая императорские пальмы, кофейное дерево, бразильский лес и гигантские лилии. Здесь же находится и знаменитая аллея пальм, и коллекция экзотических зверей и птиц.



Пляжи

Рио славится своими пляжами и отелями, в которые ежегодно приезжают миллионы туристов.



Зелёный берег

Зеленый берег (Green Coast). На юг от Рио тянутся пустынные пляжи, известные как Зеленый берег. Сев на шхуну в рыбацком поселке Итакуруса (Itacurusa), находящимся в часе езды от Рио, Вы окажетесь в рае тропических островов, которых насчитывается здесь более 300. Еще дальше на юг находится курортный городок Ангра-дос-Рейс с колониальными зданиями, прекрасными пляжами и чистой, зеленого цвета водой, идеальной для подводного плавания. Большое количество отелей, расположенных вокруг этого городка, предлагают туристам массу круизов вокруг островов и тихий, спокойный отдых.

Солнечный берег

Солнечный берег (Sun Coast). На противоположной стороне залива Гуанабара находится город Нитерой, связанный с Рио самым длинным в мире мостом. Этот город является отправным пунктом путешествия к замечательным пляжам Солнечного берега. Этот регион изобилует небольшими курортными местечками, такими как Араруама, Кабо Фрио, Бузиос.



Карнавалы

Карнавал в Рио-де-Жанейро - это удивительное яркое зрелище, достойное того, чтобы увидеть его хотя бы раз в жизни. Четыре сумасшедших дня длится веселое действо, привлекающее сотни тысяч туристов со всего мира. В дни празднования город погружается в эйфорию безумства и нескончаемого веселья. Места в отелях и билеты бронируются за год до события.

\$

Карнавалы



И, наконец, Рио - это и футбольная «столица» с одним из крупнейших в мире стадионов «Маракана», вмещающим до 220 тысяч зрителей, который был построен к чемпионату мира по футболу 1950 года.



Заключение

Есть города, которые можно описать несколькими словами. Есть города, которые невозможно представить без фотографий с высоты птичьего полета. Рио-де-Жанейро не принадлежит ни тем, ни другим. Это самый уникальный город на Земле.

Рио-де-Жанейро – город контрастов. Контрастов красок, стиля жизни и великолепных пейзажей. Рио находится на тонкой полоске земли между океаном и горами. Здесь побережье океана сияет солнечным светом, а другая часть города покрыта зелеными лесами. Рио – это столица счастья, солнечный город Карнавала, построенный на берегу самого красивого в мире залива. В популярной песне этот город называют "the wonderful city" (великолепный город), а Стефан Цвейг писал: "Красота этого города необъяснима"