



Восточная Европа,  
Средняя Европа,  
Северная Европа,  
Южная Европа

Цель:

Выявить региональные различия.

# Субрегионы в Зарубежной Европе



Критерии выделения субрегионов:

- *природный*
- *исторический*
- *экономический*
- *политический*

**Факторы  
различий**

```
graph TD; A[Факторы различий] --- B[Природа]; A --- C[История]; A --- D[Население];
```

**Природа**

**История**

**Население**



# Доля Северной Европы в мире в



## Ответьте на вопросы

На какие  
регионы  
делится  
Зарубежная  
Европа?

Какой регион  
лидирует:

По площади  
территории

По  
численности  
населения

По объёму  
производства?

- 13 Молдавия
- 14 Албания
- 15 Македония
- 16 Мальта
- 17 Марокко
- 18 Алжир

Набережная в Нидерландах

Эйфелева башня, Париж

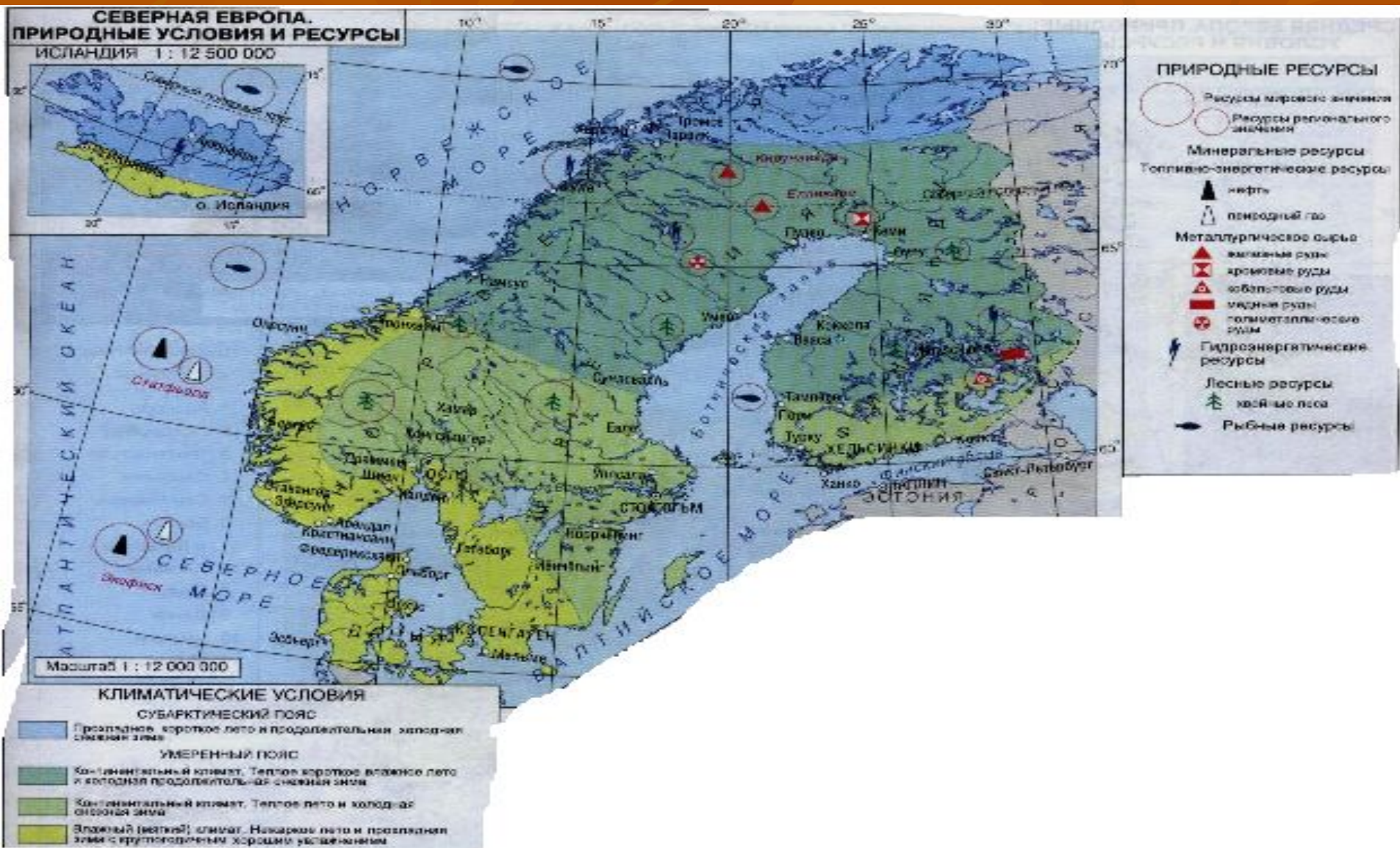
# Деление на четыре субрегиона





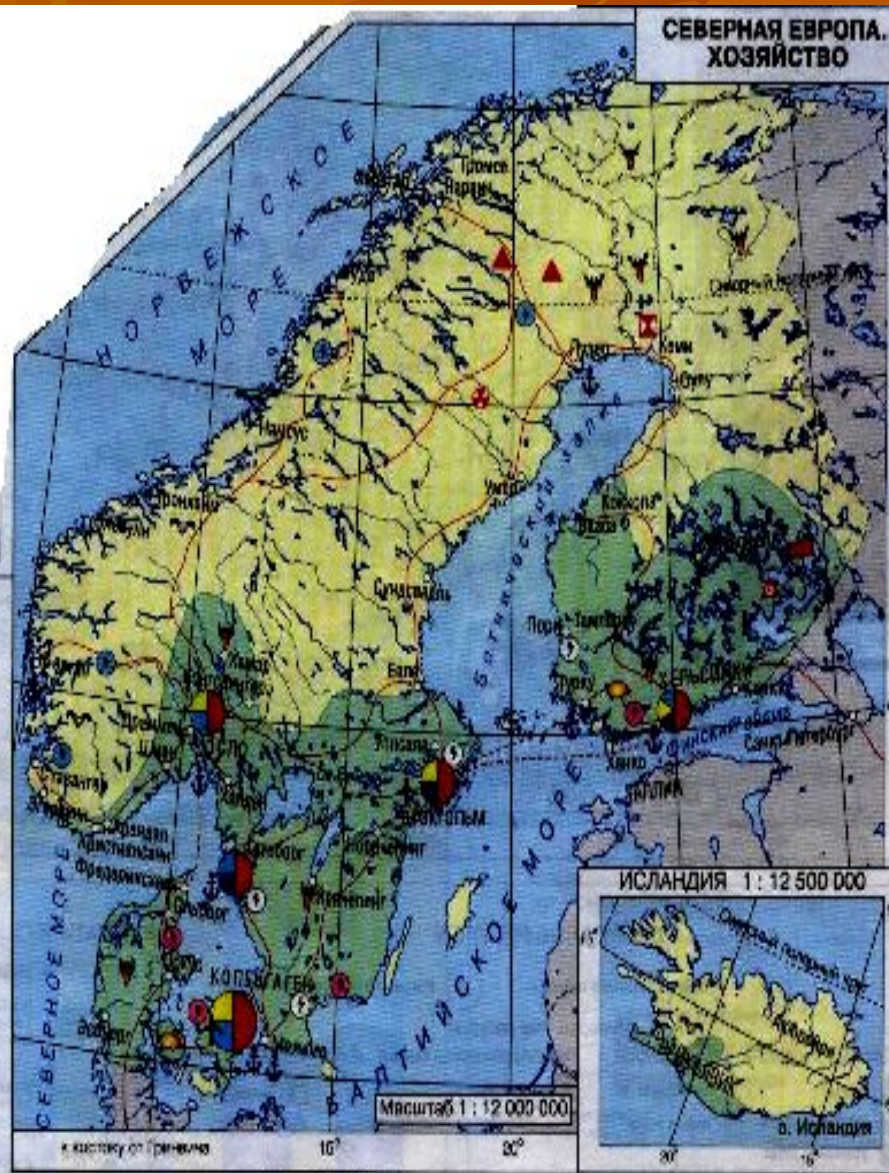
# Северная Европа

1. Какими природными ресурсами богат регион?
2. Какие природные условия характерны ему?







# Северная Европа



1. Какие отрасли промышленности получили в нём развитие?
2. Какие отрасли сельского хозяйства представлены в регионе?

# Северная Европа



## **Природа:**

- Морское хозяйство
- Лесное хозяйство
- ГЭС и энергоёмкие производства
- Молочное скотоводство

## **Население**

- Небольшая численность
- Малая плотность
- Однонациональный состав
- Высокий уровень жизни

## **Хозяйство**

- Небольшие размеры хозяйства
- Высокий уровень
- Современные производства





- Цифрами на карте обозначены:
- 1 Андорра
  - 2 Люксембург
  - 3 Лихтенштейн
  - 4 Словения
  - 5 Сан-Марино
  - 6 Босния и Герцеговина
  - 7 Словакия
  - 8 Венгрия
  - 9 Дания
  - 10 Швеция
  - 11 Монако



| ПРИРОДНЫЕ РЕСУРСЫ                     |                                  |                                  | КЛИМАТИЧЕСКИЕ УСЛОВИЯ  |  |
|---------------------------------------|----------------------------------|----------------------------------|--|--|
| ○ Ресурсы мирового значения           | ○ Ресурсы регионального значения |                                  | <b>УМЕРЕННЫЙ ПОЯС</b>  |  |
| <b>Минеральные ресурсы</b>            |                                  |                                  | Континентальный климат. Теплое влажное лето и холодная снежная зима          |  |
| <b>Топливо-энергетические ресурсы</b> | <b>Металлургическое сырье</b>    | <b>Химическое и прочее сырье</b> | Влажный климат. Нежаркое лето и прохладная зима с круглогодичным увлажнением |  |
| ▲ нефть                               | ▲ природный газ                  | ▲ железные руды                  | <b>СУБТРОПИЧЕСКИЙ ПОЯС</b>   |  |
| ■ каменный уголь                      | ■ бурый уголь                    | ■ полиметаллические руды         |  |  |
| ■ урановые руды                       |                                  | ■ калийные соли                  | Средиземноморский климат. Жаркое сухое лето и мягкая дождливая зима          |  |
| ⚡ Гидроэнергетические ресурсы         | 🌲 Лесные ресурсы: хвойные леса   | ⬆️ малахит                       |  |  |
| 🐟 Рыбные ресурсы                      | 🌳 Природно-рекреационные ресурсы |                                  |  |  |

# Средняя Европа

1. Какими природными ресурсами богат регион?
2. Какие природные условия характерны ему?



**СРЕДНЯЯ ЕВРОПА. ХОЗЯЙСТВО**



**ГОРНОДОБЫВАЮЩАЯ ПРОМЫШЛЕННОСТЬ**

**Добыча топлива**

- ▲ нефти
- ▲ природного газа
- каменного угля
- бурого угля
- урановых руд

**Добыча металлургического сырья**

- ▲ железных руд
- ▲ полиметаллических руд

**Добыча химического и прочего сырья**

- ▲ магнезита
- ▲ калийных солей

**СЕЛЬСКОЕ ХОЗЯЙСТВО**

■ Главная масса обрабатываемых земель

**Специализированное сельскохозяйственное производство**

**Разведение**

- ▲ крупного рогатого скота
- ▲ овец

**Выращивание**

- ▲ пшеницы
- ▲ кукурузы
- ▲ льна
- ▲ яблок
- ▲ сахарной свеклы
- ▲ овощей
- ▲ винограда

# Средняя Европа

1. Какие отрасли промышленности получили в нём развитие?
2. Какие отрасли сельского хозяйства представлены в регионе?



**ОБРАБАТЫВАЮЩАЯ ПРОМЫШЛЕННОСТЬ**

Центры обрабатывающей промышленности

○ Крупнейшие ○ Средние ○ Значительные

**ОСНОВНЫЕ ОТРАСЛИ ПРОМЫШЛЕННОСТИ**

- Черная металлургия
- Цветная металлургия
- Машиностроение
- Химическая и нефтеперерабатывающая промышленность
- Легкая промышленность
- Пищевая промышленность

▨ Главные районы обрабатывающей промышленности

**КРУПНЕЙШИЕ ЭЛЕКТРОСТАНЦИИ**

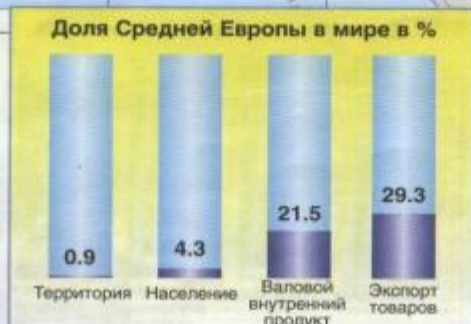
- Тепловые
- Гидроэлектростанции
- Атомные

**ТРАНСПОРТ**

- Важнейшие железные дороги
- Важнейшие нефтепроводы
- Важнейшие газопроводы
- ▲ Крупнейшие морские порты
- ▲ Крупнейшие аэропорты

**ТУРИЗМ**

- ▲ Горного
- ▲ Приморского
- ▲ Круизного
- ★ Центры галлоинтервенционизма
- Наиболее посещаемые туристами города





# Средняя Европа



## Природа

- Относительно большая территория
- Хорошие условия для сельского хозяйства
- Разнообразные минеральные ресурсы

## Население

- Значительная численность
- «Нулевой» прирост
- Массовая иммиграция
- Высокий уровень жизни

## Хозяйство

- Разные по размерам экономики страны, но все высокого уровня
- Лидирующие позиции в мире в производстве и экспорте важнейших видов продукции
- Экономическая интеграция

**ЮЖНАЯ ЕВРОПА.  
ПРИРОДНЫЕ УСЛОВИЯ  
И РЕСУРСЫ**



**ПРИРОДНЫЕ РЕСУРСЫ**

○ Ресурсы мирового значения    ○ Ресурсы регионального значения

**Минеральные ресурсы**

Топливо-энергетические ресурсы: бурый уголь

Другие виды минерального сырья: магнетит

**Металлургическое сырье**

алюминиевые руды    полиметаллические руды  
вольфрамовые руды    ртутные руды  
никелевые руды

**Природно-рекреационные ресурсы**

**КЛИМАТИЧЕСКИЕ УСЛОВИЯ**

**УМЕРЕННЫЙ ПОЯС**

Континентальный климат. Жаркое влажное лето и мягкая зима

Влажный (морской) климат. Нежаркое лето и прохладная зима с круглогодичным увлажнением

**СУБТРОПИЧЕСКИЙ ПОЯС**

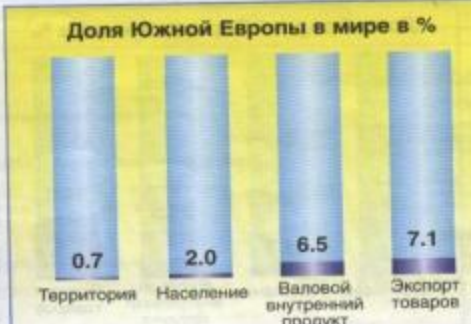
Континентальный климат. Жаркое и очень сухое лето и прохладная влажная зима

Средиземноморский климат. Жаркое - сухое лето и мягкая дождливая зима

Цифры на карте обозначены:

- 1 Андорра
- 2 Лихтенштейн
- 3 Монако
- 4 Сан-Марино
- 5 Ватикан

Масштаб 1 : 12 000 000



# Южная Европа

1. Какими природным и ресурсами богат регион?
2. Какие природные условия характерны ему?






# Южная Европа

1. Какие отрасли промышленности получили в нём развитие?
2. Какие отрасли сельского хозяйства представлены в регионе?



# Южная Европа



## Природа

- Особая роль Средиземного моря
- Средиземноморский климат

## Население

- Резкое сокращение прироста
- От эмиграции к иммиграции
- Преобладание романских народов

## Хозяйство

- Динамичное развитие
- Быстрая трансформация хозяйства в послевоенный период
- Глубокие структурные сдвиги
- Главный район международного туризма



# ВОСТОЧНАЯ ЕВРОПА. ПРИРОДНЫЕ УСЛОВИЯ И РЕСУРСЫ



Исторический центр Праги



Поля Венето

# Восточная Европа

1. Какими природными ресурсами богат регион?
2. Какие природные условия характерны ему?



Поле в Венето



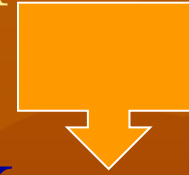
# Восточная Европа

1. Какие отрасли промышленности получили в нём развитие?
2. Какие отрасли сельского хозяйства представлены в регионе?





# Восточная Европа



## Природа

**а**

- Большая территория
- Разнообразные ресурсы

## Население

**е**

- Значительная величина
- Пёстрый этнический состав
- Различные религии
- Снижение прироста

## Хозяйство

**о**

- Коренные изменения в послевоенный период
- Переходная экономика
- «Болезненное» состояние экономики
- Смена внешнеэкономической

## Политическая карта

- Коренные изменения

# Европейская мозаика

