



Восточная Европа,
Средняя Европа,
Северная Европа,
Южная Европа

Цель:

Выявить региональные различия.

Субрегионы в Зарубежной Европе



Критерии выделения субрегионов:

- *природный*
- *исторический*
- *экономический*
- *политический*

**Факторы
различий**

```
graph TD; A[Факторы различий] --- B[Природа]; A --- C[История]; A --- D[Население]
```

Природа

История

Население

Доля Северной Европы в мире в



Ответьте на вопросы

На какие
регионы
делится
Зарубежная
Европа?

Какой регион
лидирует:

По площади
территории

По
численности
населения

По объёму
производства?

- 13 Молдавия
- 14 Албания
- 15 Македония
- 16 Мальта
- 17 Марокко
- 18 Алжир



Набережная в Нидерландах



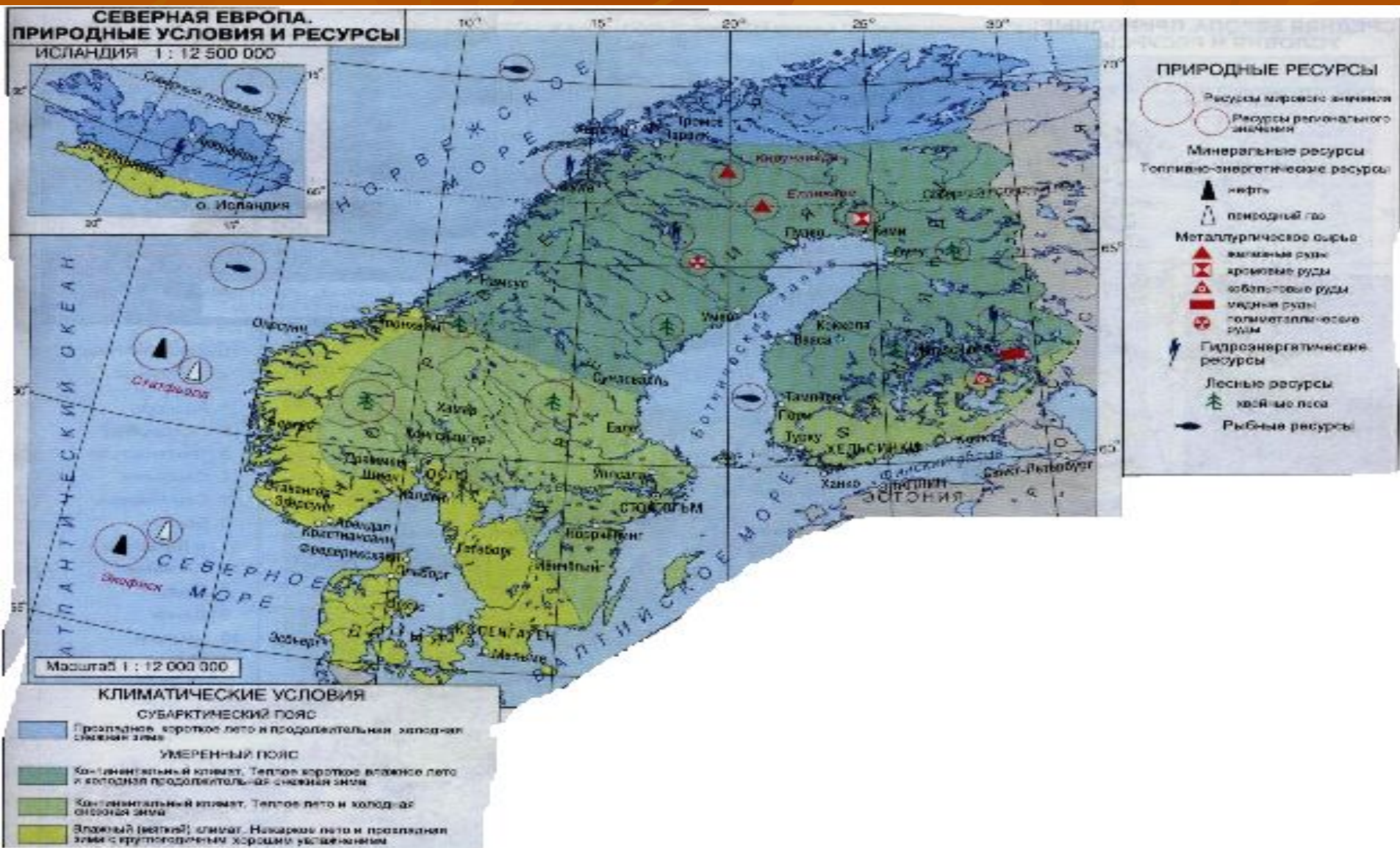
Эйфелева башня, Париж

Деление на четыре субрегиона

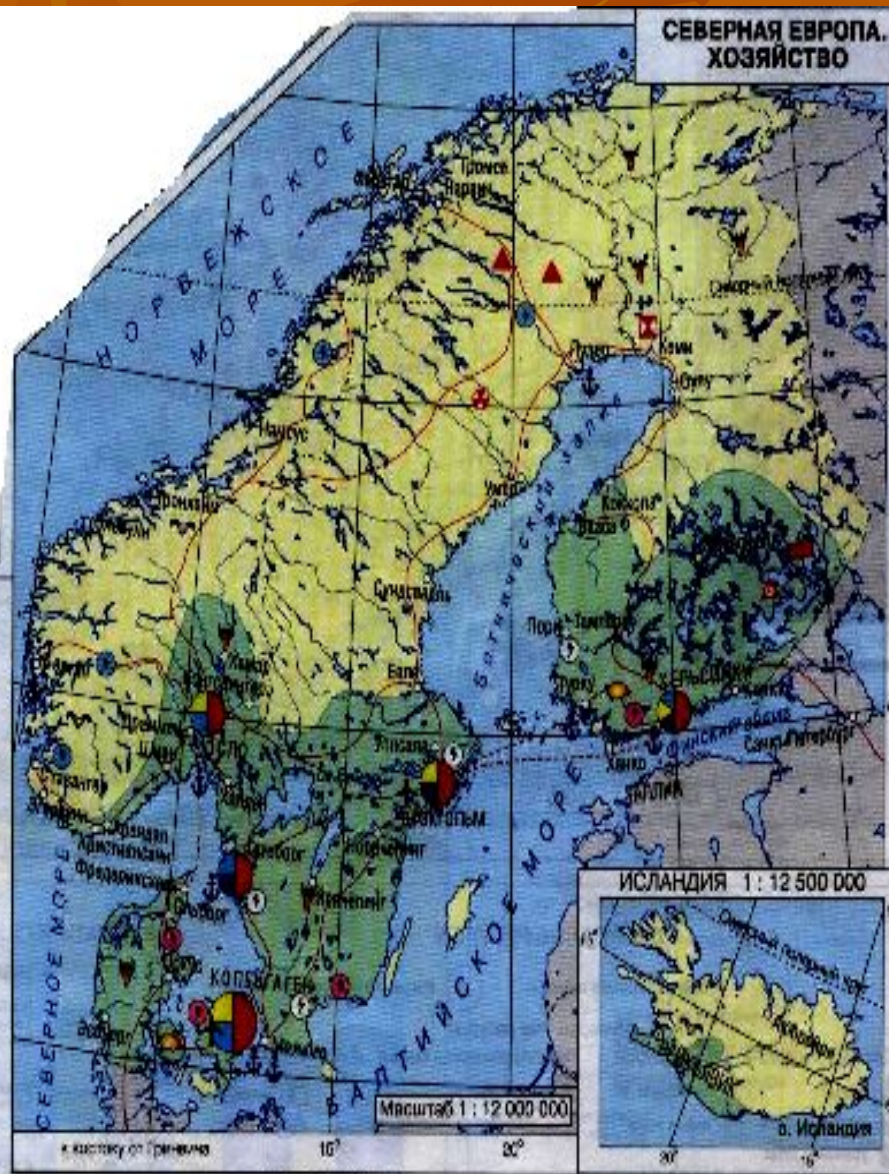


Северная Европа

1. Какими природными ресурсами богат регион?
2. Какие природные условия характерны ему?





Северная Европа



1. Какие отрасли промышленности получили в нём развитие?
2. Какие отрасли сельского хозяйства представлены в регионе?

Северная Европа



Природа:

- Морское хозяйство
- Лесное хозяйство
- ГЭС и энергоёмкие производства
- Молочное скотоводство

Население

- Небольшая численность
- Малая плотность
- Однонациональный состав
- Высокий уровень жизни

Хозяйство

- Небольшие размеры хозяйства
- Высокий уровень
- Современные производства



Биг Бен, Лондон



Нефтедобывающая платформа Северное море

- Цифрами на карте обозначены:
- 1 Андорра
 - 2 Люксембург
 - 3 Лихтенштейн
 - 4 Словения
 - 5 Сан-Марино
 - 6 Босния и Герцеговина
 - 7 Словакия
 - 8 Венгрия
 - 9 Дания
 - 10 Швеция
 - 11 Монако



Альпы, Швейцария

ПРИРОДНЫЕ РЕСУРСЫ			КЛИМАТИЧЕСКИЕ УСЛОВИЯ	
<p>○ Ресурсы мирового значения ○ Ресурсы регионального значения</p> <p>Минеральные ресурсы</p> <p>Топливо-энергетические ресурсы Металлургическое сырье Химическое и прочее сырье</p> <p>▲ нефть ▲ природный газ ▲ железные руды ▲ калийные соли</p> <p>■ каменный уголь ▲ бурый уголь ▲ полиметаллические руды ▲ магнезит</p> <p>■ урановые руды</p>		<p>УМЕРЕННЫЙ ПОЯС</p> <p>Континентальный климат. Теплое влажное лето и холодная снежная зима</p> <p>Влажный климат. Нежаркое лето и прохладная зима с круглогодичным увлажнением</p>		
<p>⚡ Гидроэнергетические ресурсы 🌲 Лесные ресурсы: хвойные леса</p> <p>🐟 Рыбные ресурсы 🌳 Природно-рекреационные ресурсы</p>		<p>СУБТРОПИЧЕСКИЙ ПОЯС</p> <p>Средиземноморский климат. Жаркое лето и мягкая дождливая зима</p>		

1. Какими природными ресурсами богат регион?

2. Какие природные условия характерны ему?

СРЕДНЯЯ ЕВРОПА. ХОЗЯЙСТВО



ГОРНОДОБЫВАЮЩАЯ ПРОМЫШЛЕННОСТЬ

Добыча топлива

- ▲ нефти
- ▲ природного газа
- каменного угля
- бурого угля
- урановых руд

Добыча металлургического сырья

- ▲ железных руд
- ▲ полиметаллических руд

Добыча химического и прочего сырья

- ▲ магнезита
- ▲ калийных солей

СЕЛЬСКОЕ ХОЗЯЙСТВО

■ Главная масса обрабатываемых земель

Специализированное сельскохозяйственное производство

Разведение

- ▲ крупного рогатого скота
- ▲ свиной овец

Выращивание

- ▲ пшеницы
- ▲ кукурузы
- ▲ льна
- ▲ яблок
- ▲ сахарной свеклы
- ▲ овощей
- ▲ винограда

Средняя Европа

1. Какие отрасли промышленности получили в нём развитие?
2. Какие отрасли сельского хозяйства представлены в регионе?



ОБРАБАТЫВАЮЩАЯ ПРОМЫШЛЕННОСТЬ

Центры обрабатывающей промышленности

○ Крупнейшие ○ Средние ○ Значительные

ОСНОВНЫЕ ОТРАСЛИ ПРОМЫШЛЕННОСТИ

- Черная металлургия
- Цветная металлургия
- Машиностроение
- Химическая и нефтеперерабатывающая промышленность
- Легкая промышленность
- Пищевая промышленность

▨ Главные районы обрабатывающей промышленности

КРУПНЕЙШИЕ ЭЛЕКТРОСТАНЦИИ

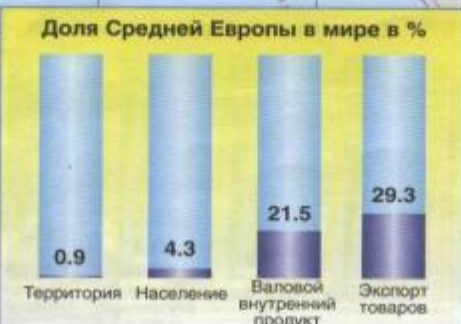
- Тепловые
- Гидроэлектростанции
- Атомные

ТРАНСПОРТ

- Важнейшие железные дороги
- Важнейшие нефтепроводы
- Важнейшие газопроводы
- ▲ Крупнейшие морские порты
- ▲ Крупнейшие аэропорты

ТУРИЗМ

- ▲ Горного
- ▲ Приморского
- ▲ Крупного
- ★ Центры галлоинчеств
- Наиболее посещаемые туристами города



Средняя Европа



Природа

- Относительно большая территория
- Хорошие условия для сельского хозяйства
- Разнообразные минеральные ресурсы



Население


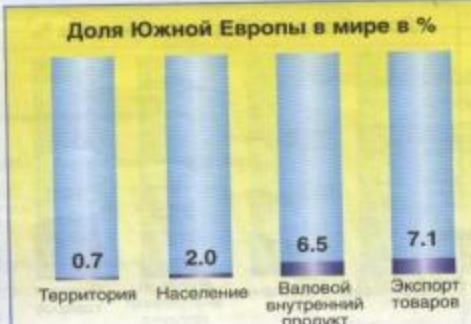
- Значительная численность
- «Нулевой» прирост
- Массовая иммиграция
- Высокий уровень жизни



Хозяйство

- Разные по размерам экономики страны, но все высокого уровня
- Лидирующие позиции в мире в производстве и экспорте важнейших видов продукции
- Экономическая интеграция

ЮЖНАЯ ЕВРОПА. ПРИРОДНЫЕ УСЛОВИЯ И РЕСУРСЫ



Южная Европа

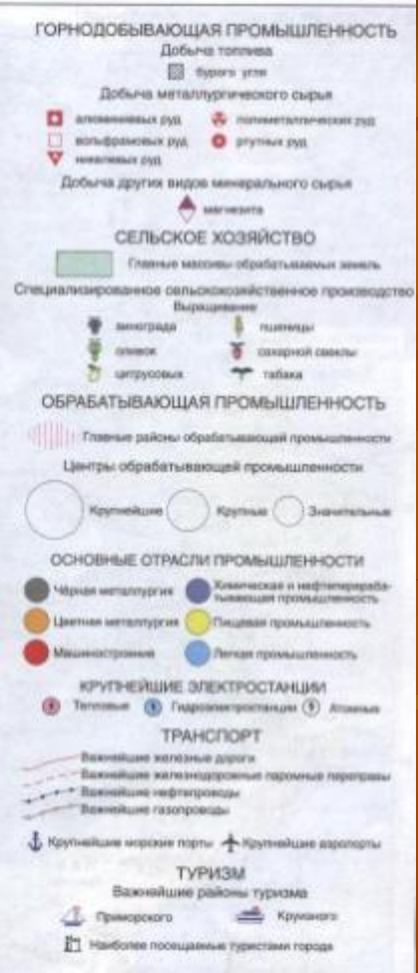
1. Какими природным и ресурсами богат регион?
2. Какие природные условия характерны ему?

Южная Европа



1. Какие отрасли промышленности получили в нём развитие?
2. Какие отрасли сельского хозяйства представлены в регионе?



ЮЖНАЯ ЕВРОПА. ХОЗЯЙСТВО



Южная Европа



Природа

- Особая роль Средиземного моря
- Средиземноморский климат

Население

- Резкое сокращение прироста
- От эмиграции к иммиграции
- Преобладание романских народов

Хозяйство

- Динамичное развитие
- Быстрая трансформация хозяйства в послевоенный период
- Глубокие структурные сдвиги
- Главный район международного туризма

ВОСТОЧНАЯ ЕВРОПА. ПРИРОДНЫЕ УСЛОВИЯ И РЕСУРСЫ



Исторический центр Праги



Поля Венгрии

Восточная Европа

1. Какими природными ресурсами богат регион?
2. Какие природные условия характерны ему?



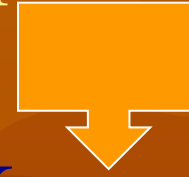
Сушильный цех, Венгрия

Восточная Европа

1. Какие отрасли промышленности получили в нём развитие?
2. Какие отрасли сельского хозяйства представлены в регионе?



Восточная Европа



Природа

а

- Большая территория
- Разнообразные ресурсы

Население

е

- Значительная величина
- Пёстрый этнический состав
- Различные религии
- Снижение прироста

Хозяйств

о

- Коренные изменения в послевоенный период
- Переходная экономика
- «Болезненное» состояние экономики
- Смена внешнеэкономической

Политическая карта

- Коренные изменения

Европейская мозаика

