


ДАЛЬНИЙ ВОСТОК РОССИИ





Содержание

✓ Особенность положения Дальнего Востока

✓ Климат Дальнего Востока

✓ Рельеф

✓ Природа региона

✓ Флора региона

✓ История освоения региона

✓ Исследование Амура

✓ Административное деление
Дальнего Востока

✓ Полуостров Камчатка

✓ Остров Сахалин

✓ Приморский край

✓ Хабаровский край

✓ Хабаровск

✓ Население Дальнего востока

✓ Добывающая промышленность

✓ Лесная промышленность

✓ Транспортная система

✓ Внешняя торговля

✓ Перспективы развития

✓ Заключение



Дальний Восток в природном отношении совершенно отличается от остальных регионов России.

**Главная особенность:
соседство с Тихим океаном и
неразрывная связь с ним во
всех отношениях.**



Климат Дальнего Востока

Климат Дальнего Востока отличается особой контрастностью – от резко континентального до муссонного, что обусловлено огромной протяженностью территории региона.



В северной части климат исключительно суровый. Зима малоснежная, продолжается до 9 месяцев. В южной части климат муссонного типа с холодной зимой и влажным летом.



Рельеф


Дальний Восток – это преимущественно горная территория, расположенная в области мезозойской и кайнозойской складчатости.



На юге преобладают средневысотные и низкие горные хребты (Сихотэ-Алинь, Буреинский, Джугджур), на севере нагорья (Колымское, Корякское, Чукотское) и плоскогорья (Анадырское). Наибольшей высоты достигают увенчанные вулканическими конусами горные хребты Камчатки (Ключевская Сопка – 4750 м).



Природа региона



Разнообразна и интересна природа Дальнего Востока. В связи с протяженностью с севера на юг, на территории региона раскинулась тундра, тайга, широколиственные и смешанные леса. Олени, лоси, бурые медведи, кабаны, тигры, а так же огромное разнообразие птиц и рыб – это типичные представители животного мира Дальнего Востока.



Флора региона

Особенно богат и разнообразен водный мир дальнего Востока. Ко всему прочему, морские богатства – повседневный источник заработка и пропитания как местного населения, так и рыбаков, промысляющих в этих водах. К сожалению, неразумное использование водных богатств приводит к исчезновению многих видов рыб и морской растительности. Загрязнение водоёмов – опаснейшая угроза к уничтожению флоры



История освоения региона

Русские землепроходцы и мореходы XVII – первой половины XVIII вв. с полным правом могут быть названы первыми исследователями Сибири и Дальнего Востока, впервые обратившимися к изучению географии, природы и населения этих земель.

Поход Ермака в 1581 – 1582 гг. положил начало активному переселенческому движению россиян от Урала на восток "встречь солнцу", к Тихому океану. Особую роль в этом процессе сыграл Якутский острог (Якутск), основанный Петром Бекетовым на р. Лене (с 1642 г. он стал центром административного управления, образованного Якутского уезда).



Из-за острой нехватки серебра в 1639 году на освоение дальневосточных земель был послан отряд, состоящий из 31 человека под командованием Ивана Юрьевича Москвитина. Проводники-эвены показали москвитинцам самый легкий переход через хребет Джугждур (Становой хребет) по притоку р. Майи – р. Нудыми на приток р. Ульи, впадающей в Охотское море. Этим путем в августе 1639 г. русские вышли на берега Тихого океана.

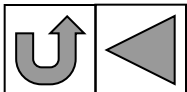


Тогда же они заложили первое русское селение на Дальнем Востоке и на берегах Тихого океана – Усть-Ульинское зимовье и приступили к первому сбору ясака с аборигенов Дальнего Востока.






От сопровождающих эвенгов казаки узнали, что реку "Чиркол" называют также "Омур" (название, возникшее от искаженного "Момур", которое произошло от нанайского "Монгму", "Монгоу" -- "большая река", "сильная вода"). Так появилось название "Амур", получившее широкую известность во всем мире с конца XVII века.



Исследование Амура

Огромный вклад в исследование Амура внёс русский учёный Г.И. Невельской во время Амурской экспедиции.



В ходе исследований Амурской экспедиции, было установлено, что Амур судоходен на всем протяжении, что вход в него возможен для морских судов, как с севера, так и с юга, что в лимане Амура существуют фарватеры (Невельского, Южный и Сахалинский), по которым при надлежащем навигационном ограждении могут плавать морские

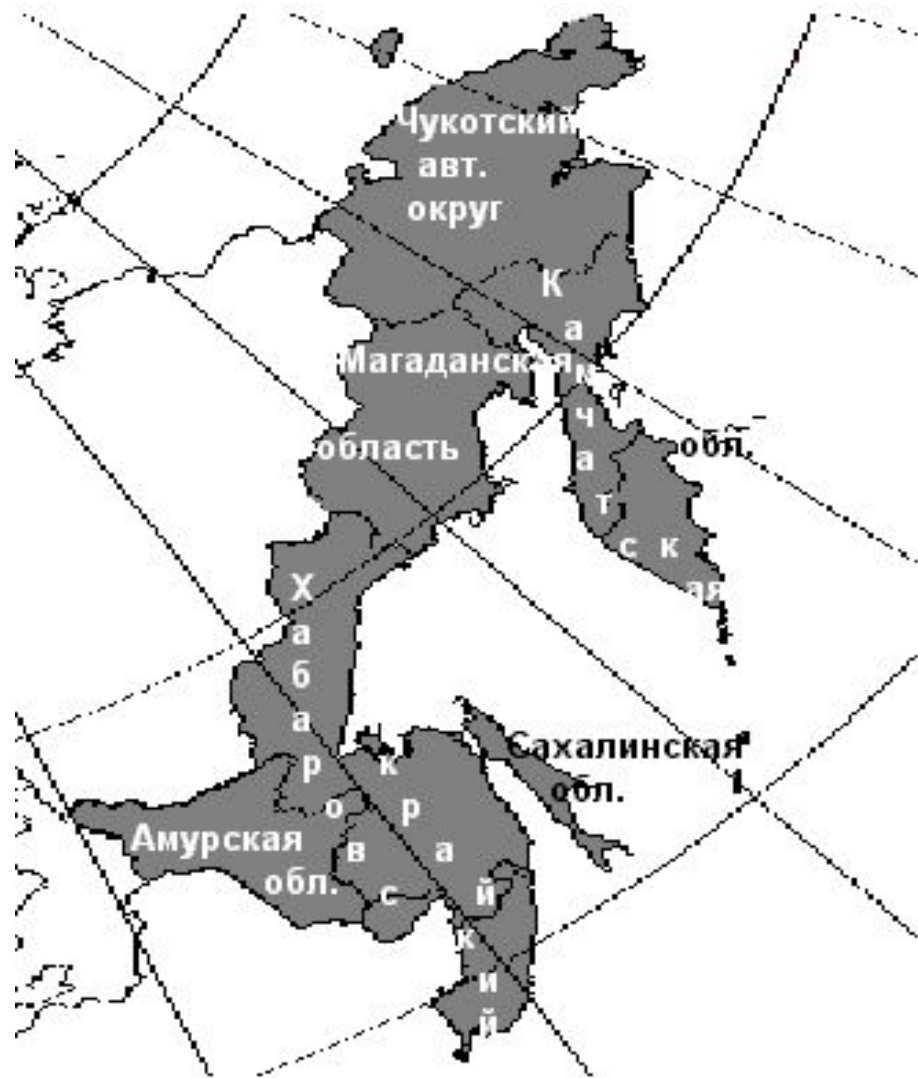
суда.



Административное деление Дальнего Востока

В состав Дальневосточного
федерального округа входят:

- Приморский край
- Хабаровский край
- Амурская область
- Сахалинская область
- Камчатская область
- Магаданская область
- Еврейская автономная область
- Чукотский автономный округ
- Корякский автономный округ



Полуостров Камчатка



Интересен и своеобразен полуостров Камчатка. Только здесь чаще всего происходят извержения вулканов и только здесь можно воочию увидеть удивительное явление природы (густые клубы пара, испускаемые горным гейзером)



Остров Сахалин





Сахалин — один из важнейших «портовых» регионов Дальнего Востока. Благодаря островному положению, это ещё и центр пищевой промышленности, связанный с добычей рыбных ресурсов.



Приморский край

Приморский край – один из самых развитых экономических регионов Дальнего Востока





Владивосток – крупнейший промышленный, экономический и культурный центр Дальнего Востока. Так же Владивосток стратегически важен для России как самый развитый военный порт на тихоокеанском побережье.



Хабаровский край

Хабаровский край занимает главенствующее место в области промышленности России.



Основные промышленные центры:

- Хабаровск
- Комсомольск-на-Амуре
- Советская Гавань

Помимо этого Хабаровск является крупнейшим культурным центром и столицей Дальневосточного Федерального округа



Хабаровск

Хабаровск – культурный и образовательный центр Дальнего Востока. Помимо этого, Хабаровск – красивейший город на Амуре со своей историей, начавшейся с подписания графом Н.Н.

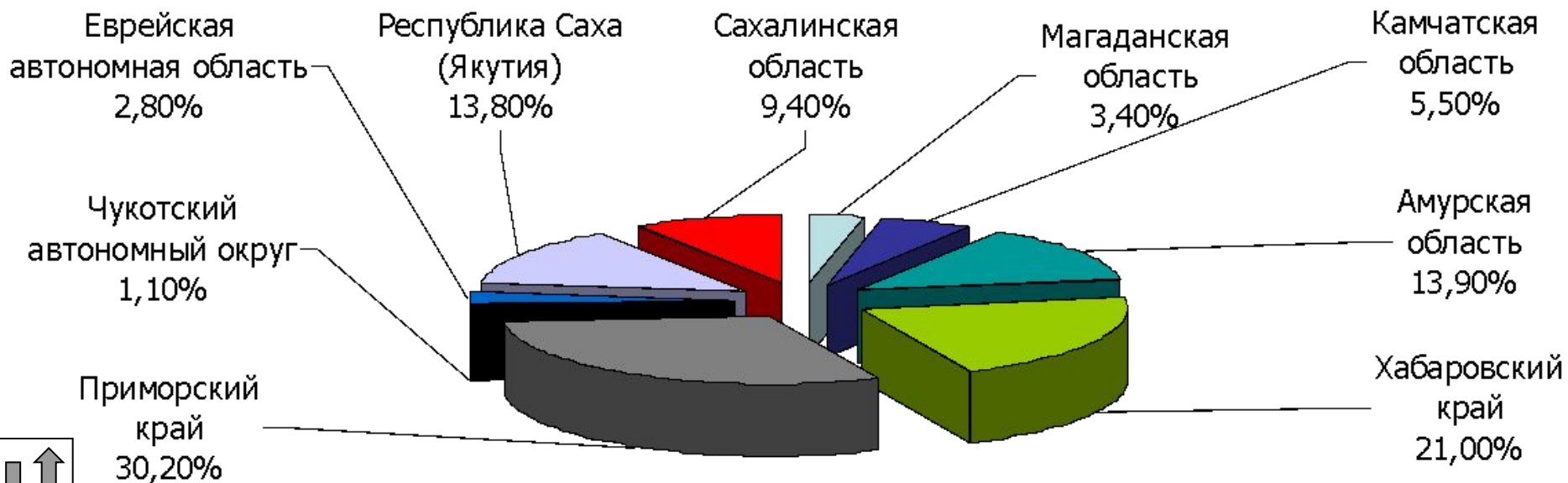
Муравьёвым Айгуньского договора по которому весь левый берег Амура переходил во владение России.

Таким образом история Хабаровска непрерывно связана с историей Дальнего Востока.



Население Дальнего Востока

Динамика численности населения на Дальнем Востоке отражает общероссийскую тенденцию, с 1991 г. Происходит его постоянное сокращение. Темпы падения численности населения за период с 1992 по 1997 г. составляют от 1% до 2% в год, что выше общероссийского показателя. Наибольшая численность населения проживает в Приморском крае, доля Приморского края в общей численности населения, проживающего на Дальнем Востоке, по сравнению с другими регионами увеличивается. Хабаровский край по данному показателю занимает второе место (21% в 1998г.)




Добывающая промышленность

Промышленность Дальнего Востока в основном имеет локальное значение.

Из-за удалённости региона, возникают проблемы с перевозкой добываемого сырья. Однако Дальний Восток имеет огромные запасы полезных ископаемых:

- каменного угля
- олова
- никеля



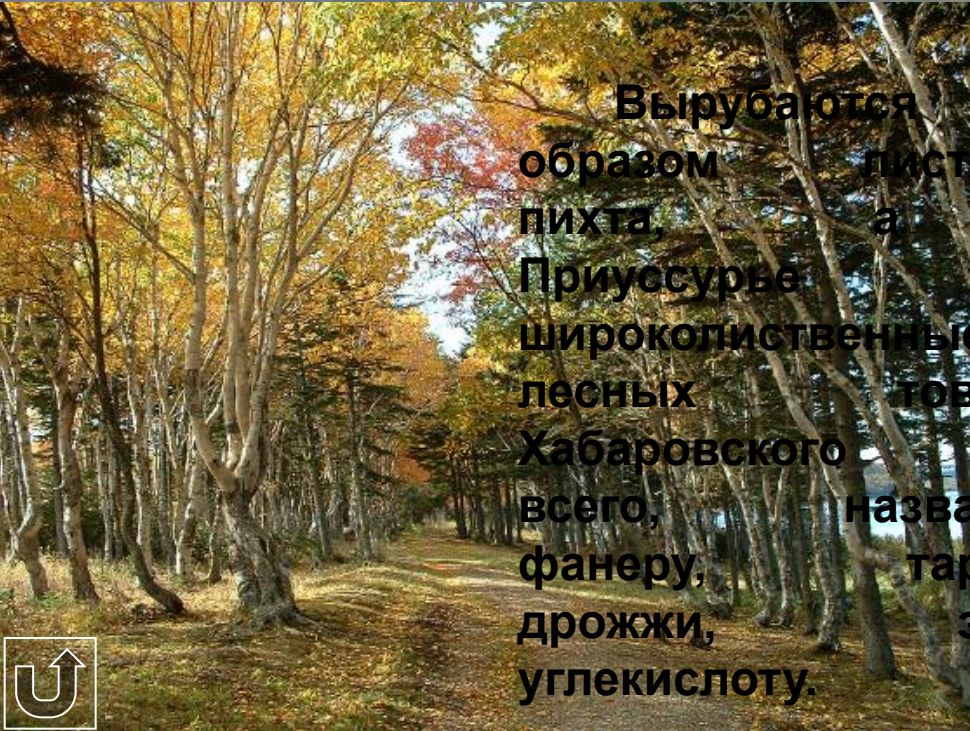
Близкое положение к Тихому океану объясняет высокую развитость рыбодобывающей промышленности на дальнем Востоке. Основные центры – Приморский край, Сахалинская и Камчатская область. Сахалинская область и Якутия – нефтедобывающие районы Дальнего Востока



Лесная промышленность

Огромные лесные богатства Дальнего Востока (около 11 млрд. куб. м.) обусловили здесь создание одного из крупнейших лесозаготовительного и деревоперерабатывающего комплекса:

- свыше 40% — заготавливает Хабаровский край
- почти 20% — Приморский
- примерно по 10% — Сахалин, Амурская область.



Вырубаются главным образом ель, кедр и лиственница, пихта, а в Приамурье и Приуссурье — широколиственные леса. Среди лесных товаров, вывозимых из Хабаровского края, нужно прежде всего назвать стандартные фанеру, тару, паркет, дрожжи, этиловый спирт, уголек, угольную кислоту, угольную кислоту.



Транспортная система



Обширные пространства дальневосточных территорий и недостаточное развитие наземных путей сообщения определяют повышенную значимость здесь авиационного и водного транспорта. Особенно это касается пассажирских перевозок для авиационного транспорта, где авиация играет ведущую роль как на внутрирегиональных, так и на межрегиональных линиях, грузоперевозки на водном транспорте.



Внешняя торговля

Итоги внешнеэкономической деятельности за 1999 год на Дальнем Востоке подтвердили рост экспортной активности. В значительной степени этому способствовали увеличение объемов производства рыбной продукции (основного экспортного товара), усиление экспортной направленности горно-рудной, лесной, нефтяной и нефтеперерабатывающей промышленности. В настоящее время основным внешнеэкономическим партнером на Дальнем Востоке является Япония, Китаем, Южной Кореей, Монголией и странами СНГ.



Перспективы развития региона

Для обслуживания местных потребностей Дальнего Востока в определённых масштабах следует развивать более трудоёмкие отрасли промышленности:

- машиностроительную
- металлообрабатывающую
- лёгкую
- пищевую.


С ростом производительных сил региона возникают новые задачи, связанные с:

- расширением производства сельскохозяйственной продукции
- повышением степени развитости производственной и социальной инфраструктуры.



Дальний Восток – потенциально важный регион России, но:

- **нерациональное использование природных ресурсов**
- **пассивное развитие промышленности**
- **слабая заселённость региона вредят развитию Дальнего Востока.**



Заключение

В этой презентации я затронул основные сведения о географическом положении. Климате, растительном и животном мире, населении, дал характеристику основным областям региона, их специализацию и промышленную деятельность.

Основным источником информации явился Интернет, а так же были представлены сведения из дальневосточных книг «Первая просека» А. Грачёва и очерки А. Фадеева.

