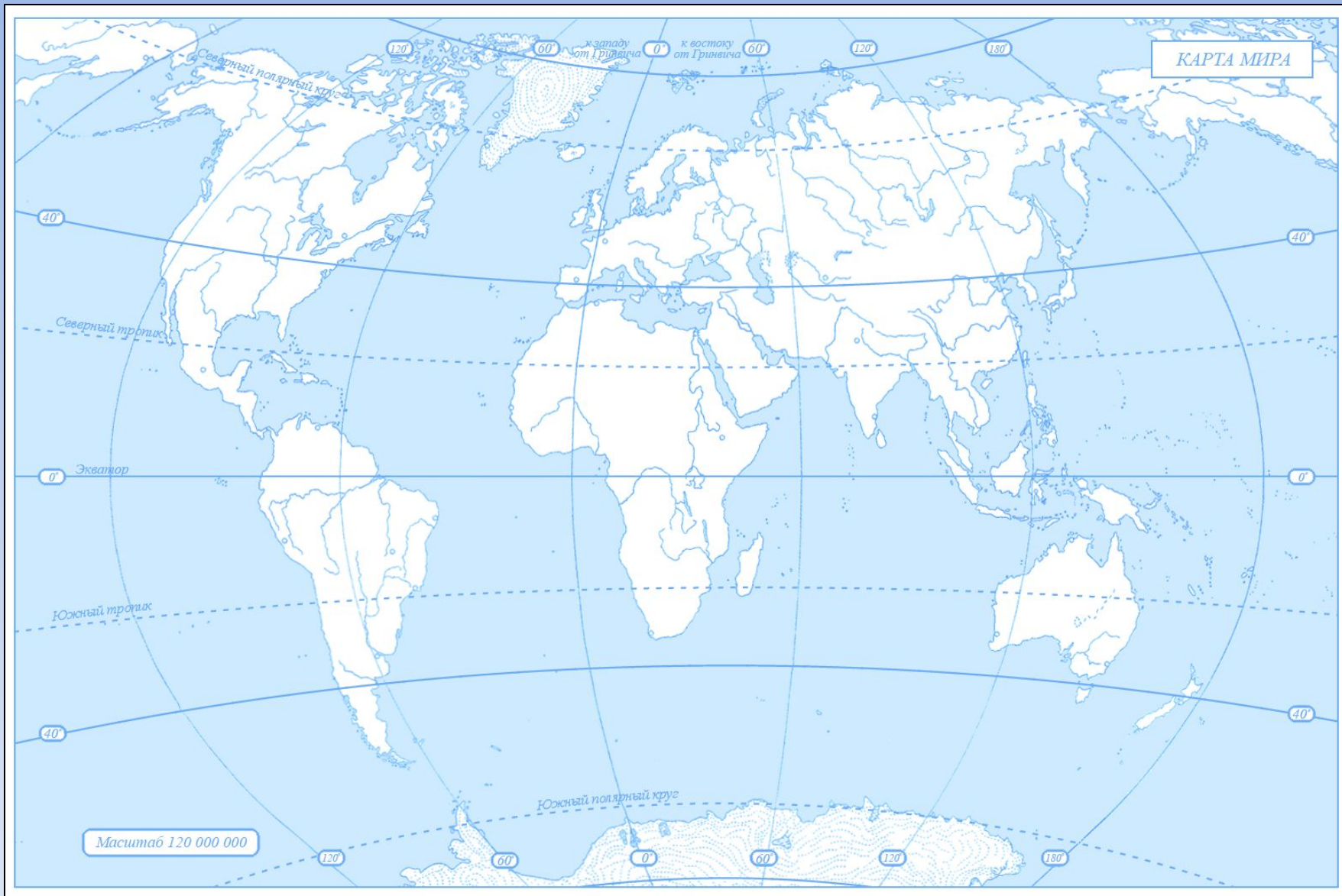
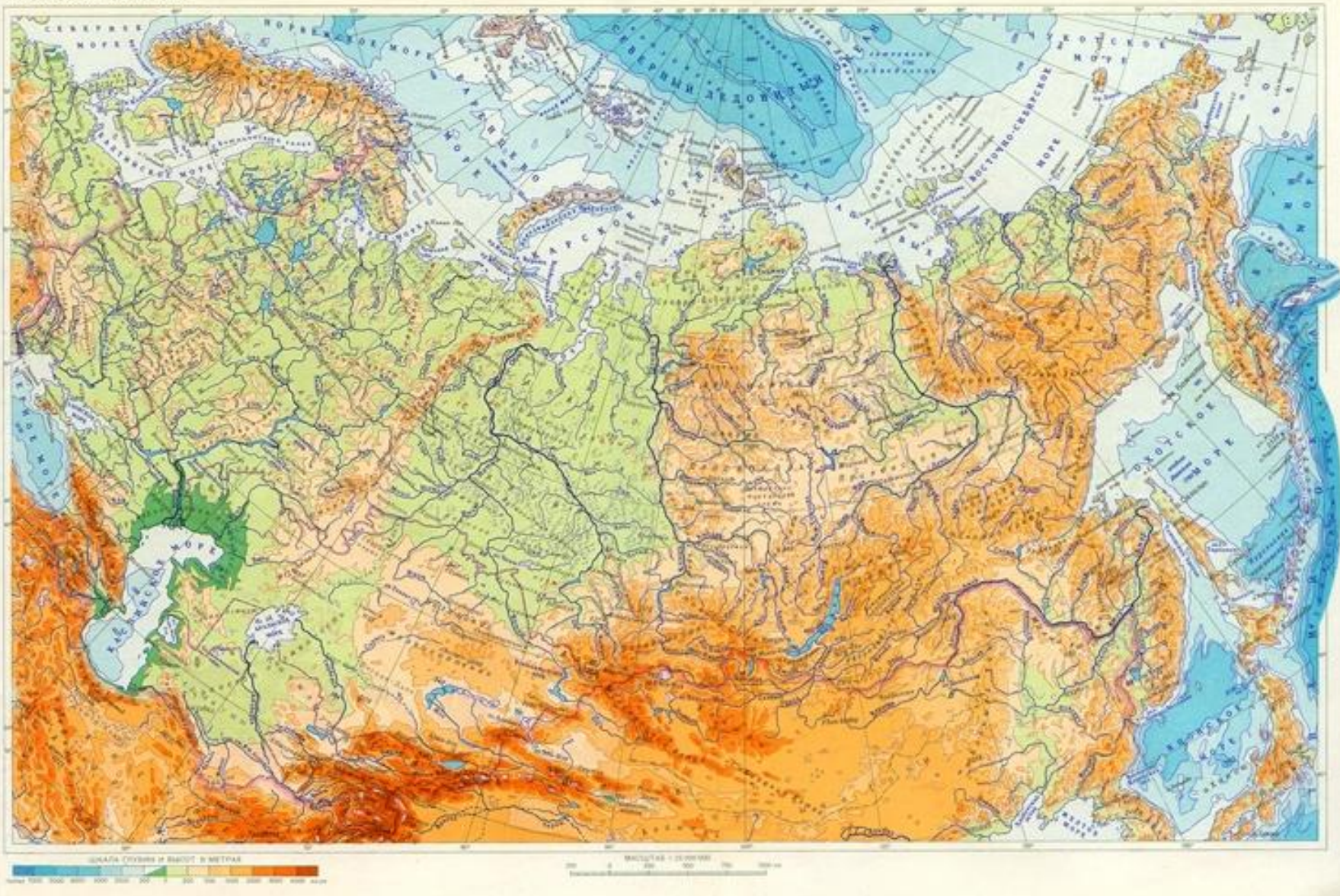


Тема урока:
РЕКИ





ФИЗИЧЕСКАЯ КАРТА СССР



Река – это поток воды, текущий в
выработанном им углублении



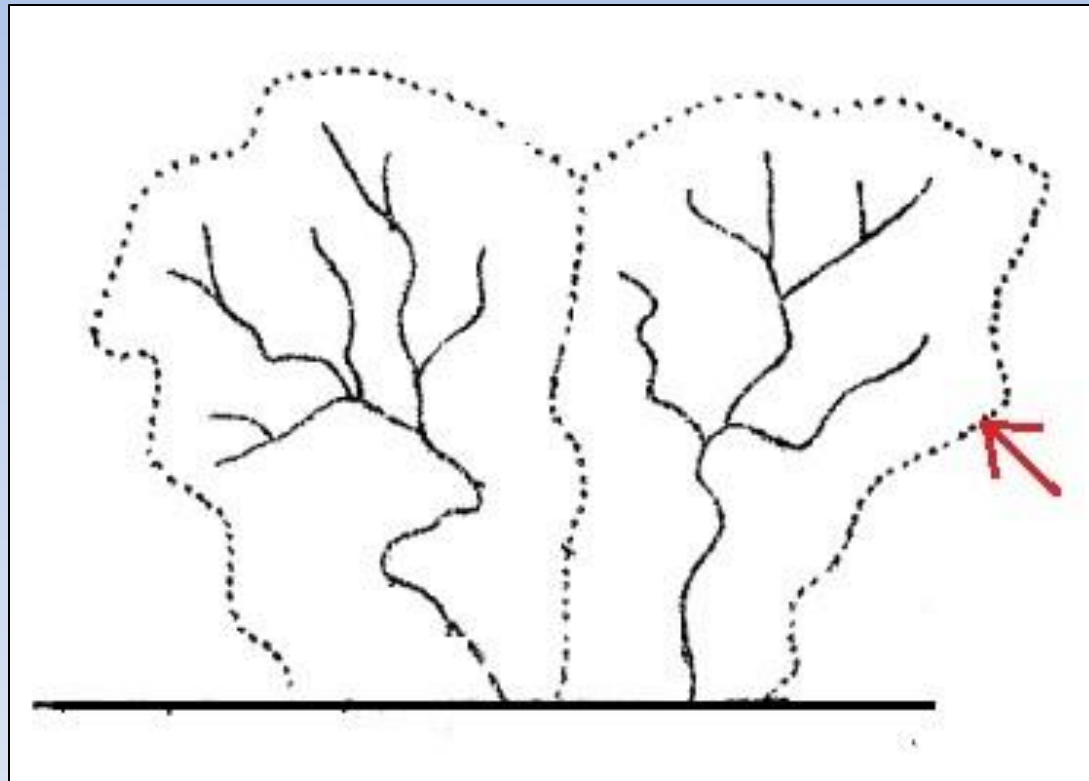
Речной бассейн

-ЭТО участок суши, с которого
вся вода стекает в реку



Водораздел

– граница, разделяющая речные бассейны

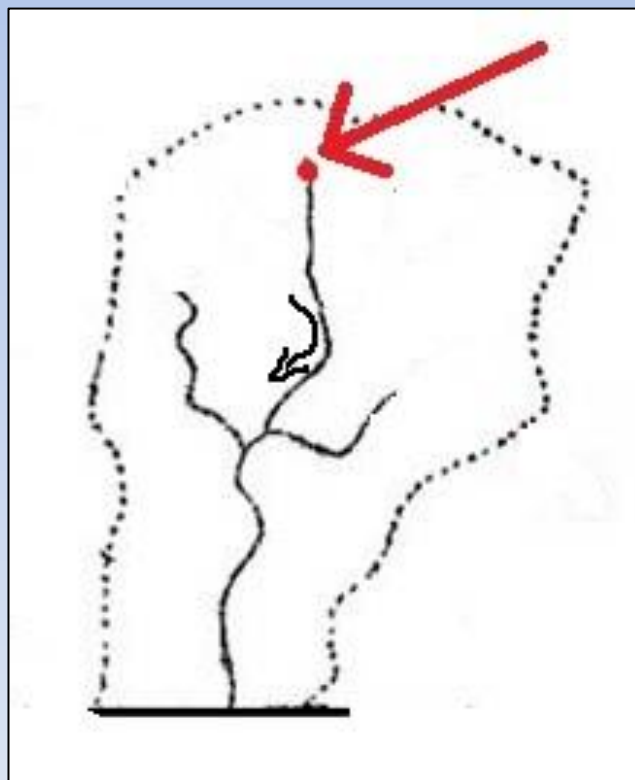






Исток

– место, где река берет
начало



Река может начинаться из:

Родника...



Рис.1 Исток р. Ока

Болота...



Рис. 2 Исток р. Москва

Озера...




Рис. 3 Исток р. Ангара

Гор...


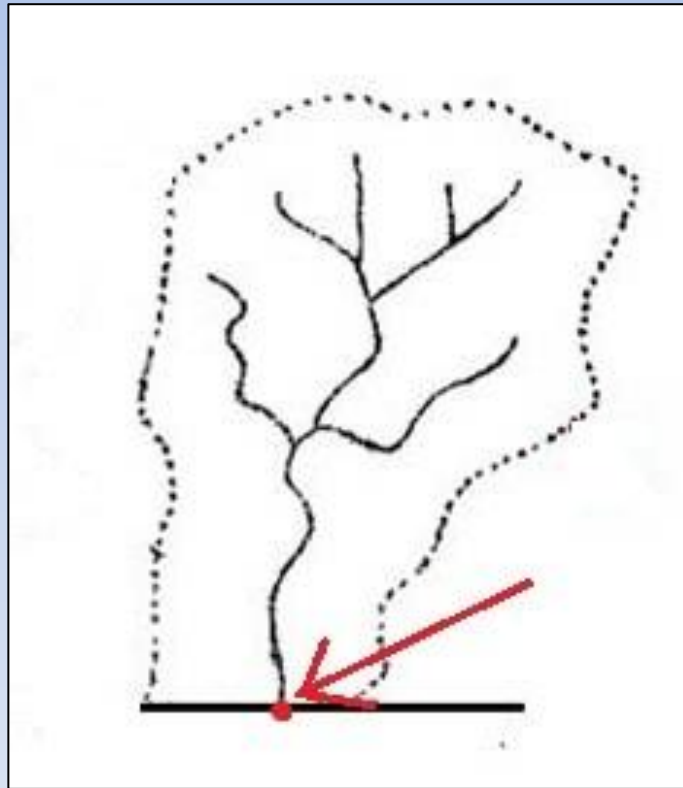


Рис. 4 Исток р. Терек

Устье

— место впадения реки



Река может впадать в...

Море...



Рис. 5 Устье р. Волга

Озеро...

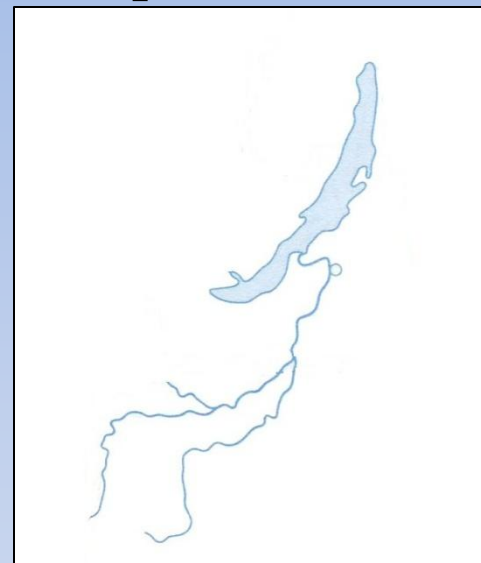


Рис. 6 Устье р. Селенга

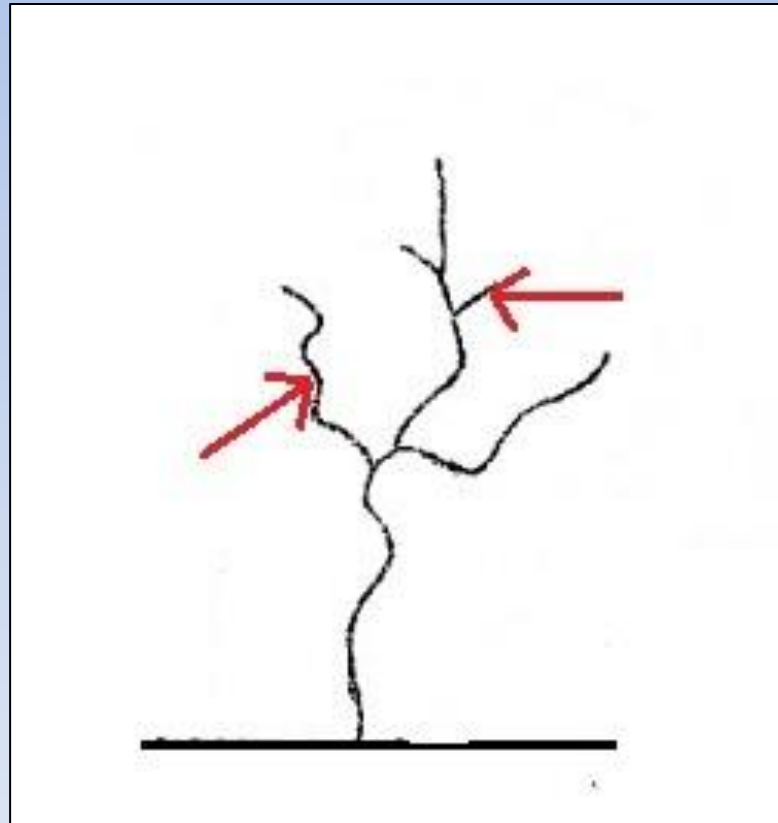
Или в другую реку...



Рис. 7 Устье р. Иртыш

Приток

– река, впадающая в более крупную реку



Притоки бывают:

Правые

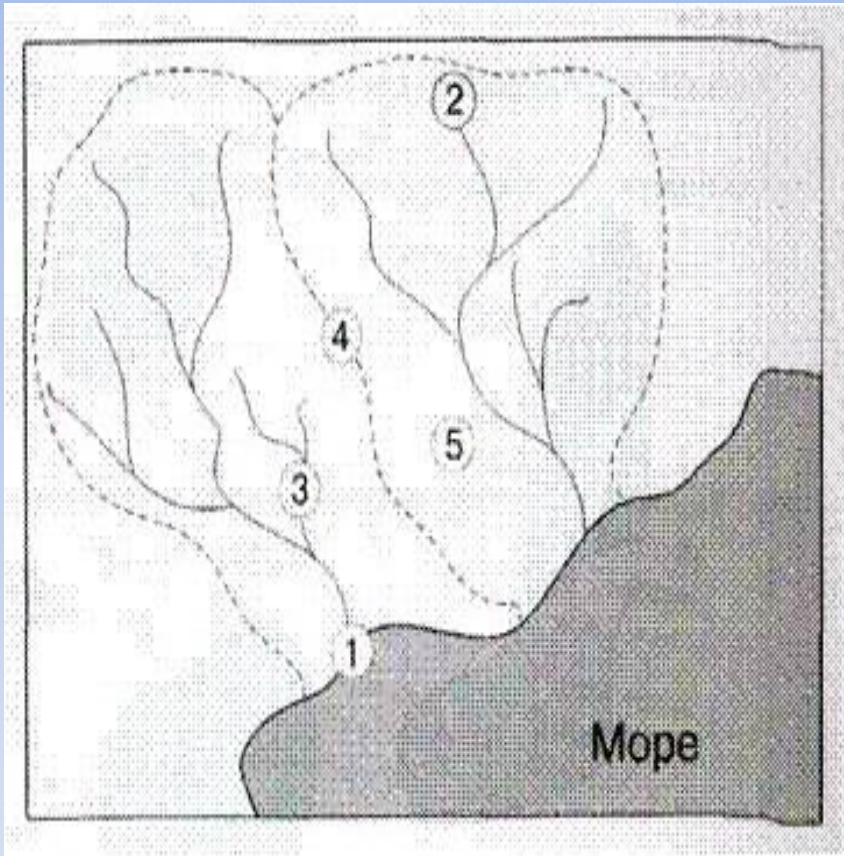
Левые



Рис. 8 Левые и правые притоки реки

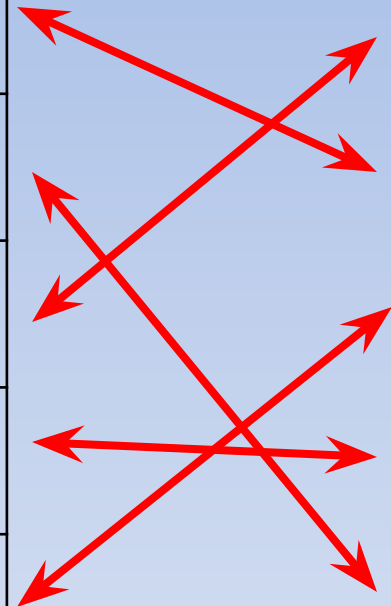
Исток	Устье	Притоки
<p><u>Исток</u> – место, где река берет начало</p> <p><u>Откуда река может начинаться?</u></p> <p><i>(из родника, из болота, из озера, в горах)</i></p> <p><u>Примеры:</u></p> <p>р.Ока- из родника</p> <p>р.Москва- из болота</p> <p>р.Ангара –из озера</p> <p>р.Терек – из гор</p>	<p><u>Устье</u> – место впадения реки</p> <p><u>Куда река может впадать?</u></p> <p><i>(в море, озеро, или в другую реку)</i></p> <p><u>Примеры:</u></p> <p>р.Волга-в Каспийское море</p> <p>р.Селенга-в озеро Байкал</p> <p>р.Иртыш-в реку Обь</p>	<p><u>Приток</u> – река, впадающая в более крупную реку</p> <p><u>Какие притоки есть у реки?</u></p> <p><i>(правые и левые)</i></p> <p><u>Как же определить, какой приток – правый или левый?</u></p> <p><i>(Встать лицом по течению и справа будет правый приток, а слева – левый приток).</i></p>

Укажите стрелками соответствие цифры на карте и названием части реки.



Исток
Речной бассейн
Устье
Водораздел
Приток

1
2
3
4
5



Спасибо за внимание!

