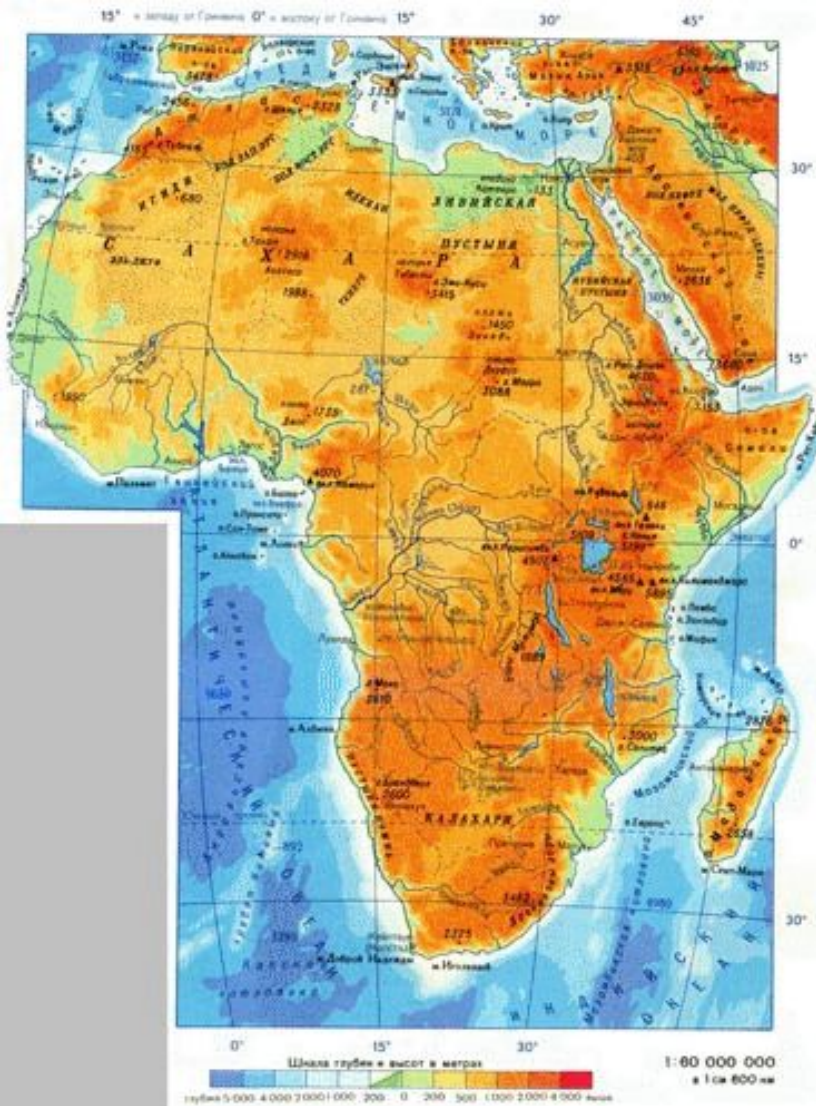


Географическое положение р. Конго

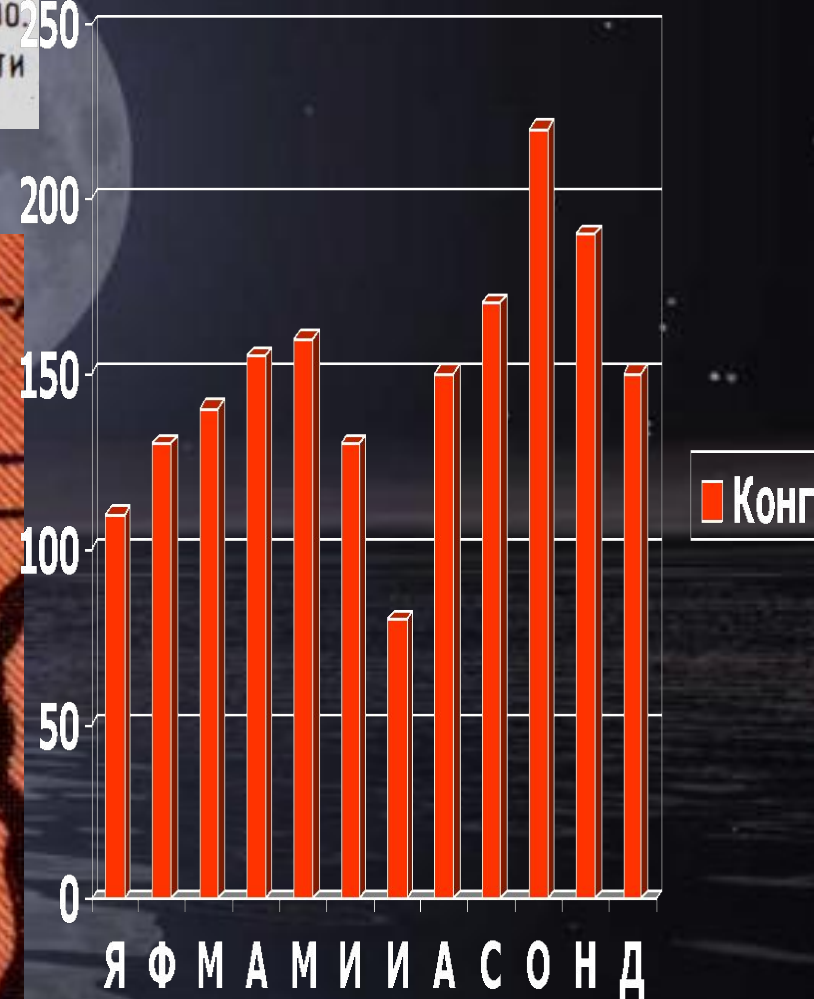
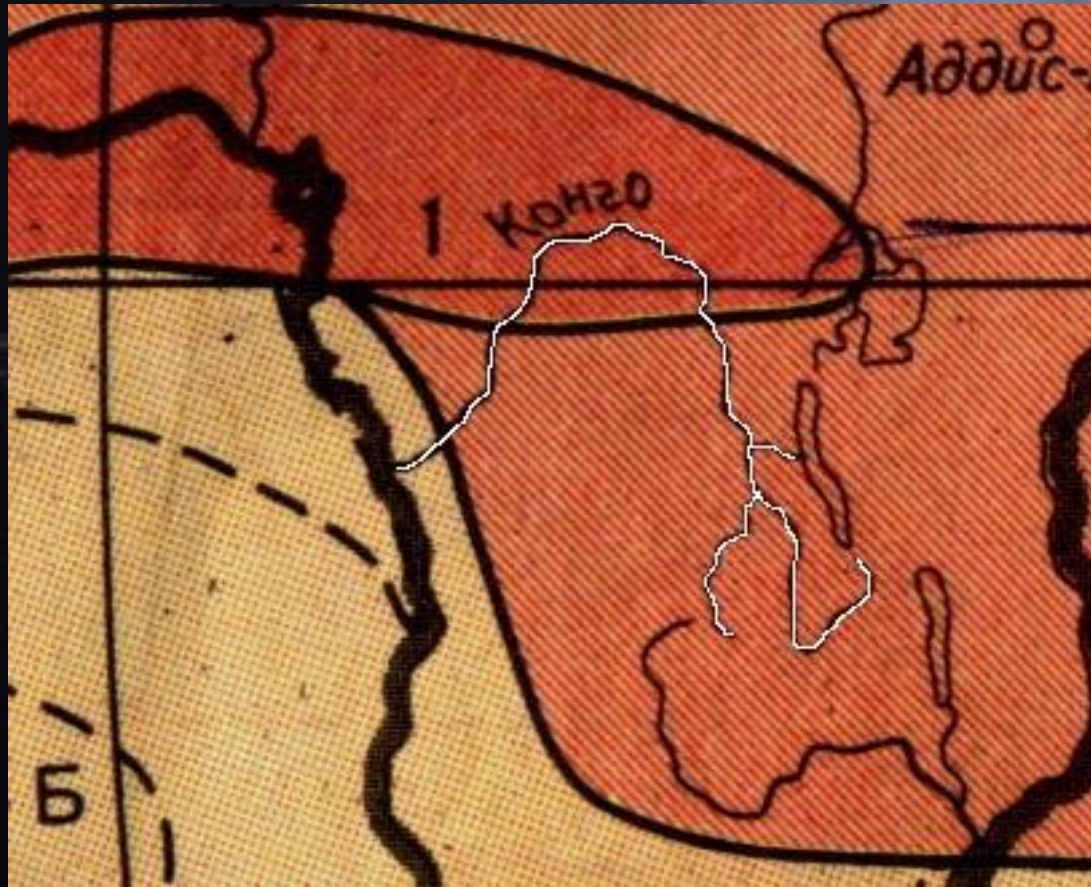


Особенности климата р. Конго

ЭКВАТОРИАЛЬНЫЙ ПОЯС



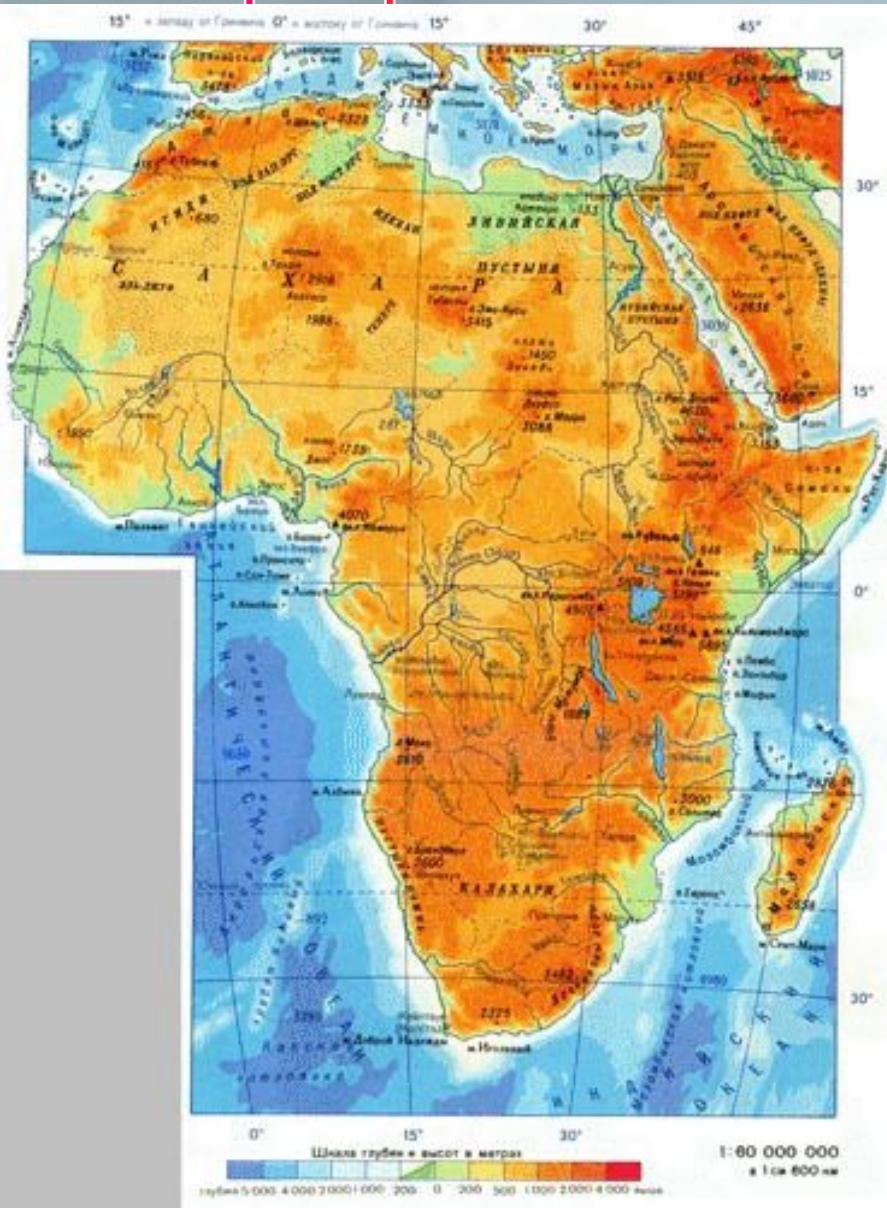
Слабые неустойчивые ветры. Жарко и влажно
Сезонные колебания температуры и влажности
воздуха очень малы



Режим реки Конго



Географическое положение р. Замбези

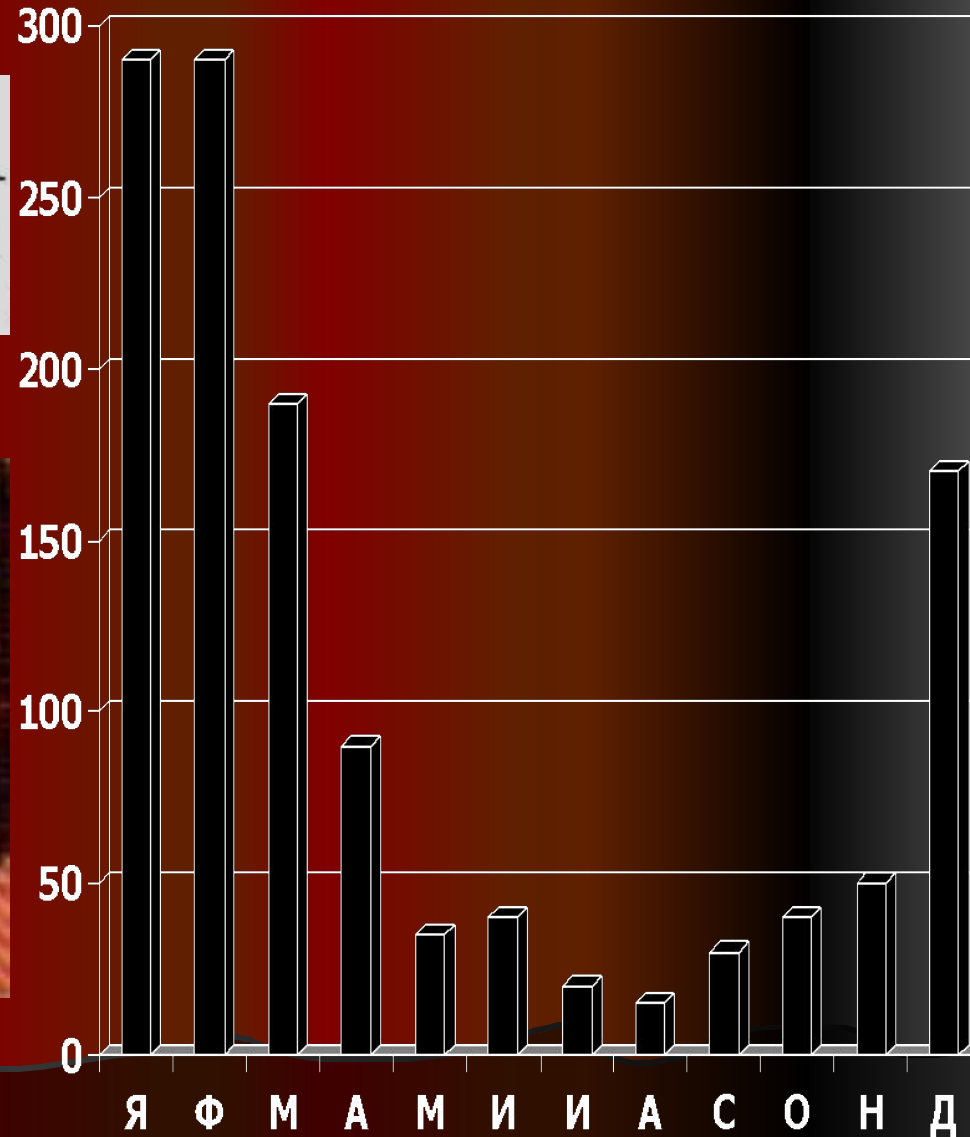


Особенности климата р.Замбези


СУБЭКВАТОРИАЛЬНЫЕ ПОЯСА

Летом — экваториальные, зимой — тропические воздушные массы. Зима немного прохладнее лета, но отличается сухостью. На океанах возникают тропические циклоны.

2



Режим реки Замбези



В

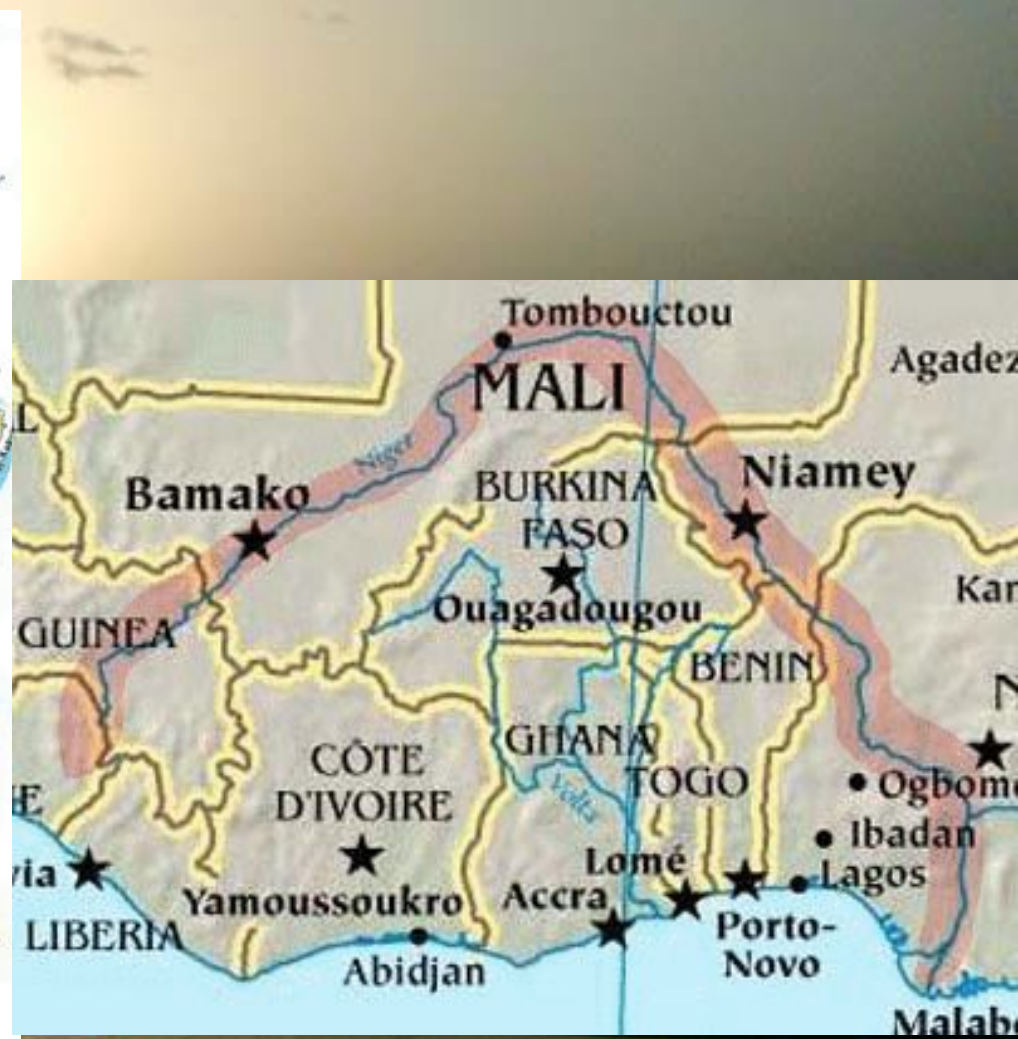
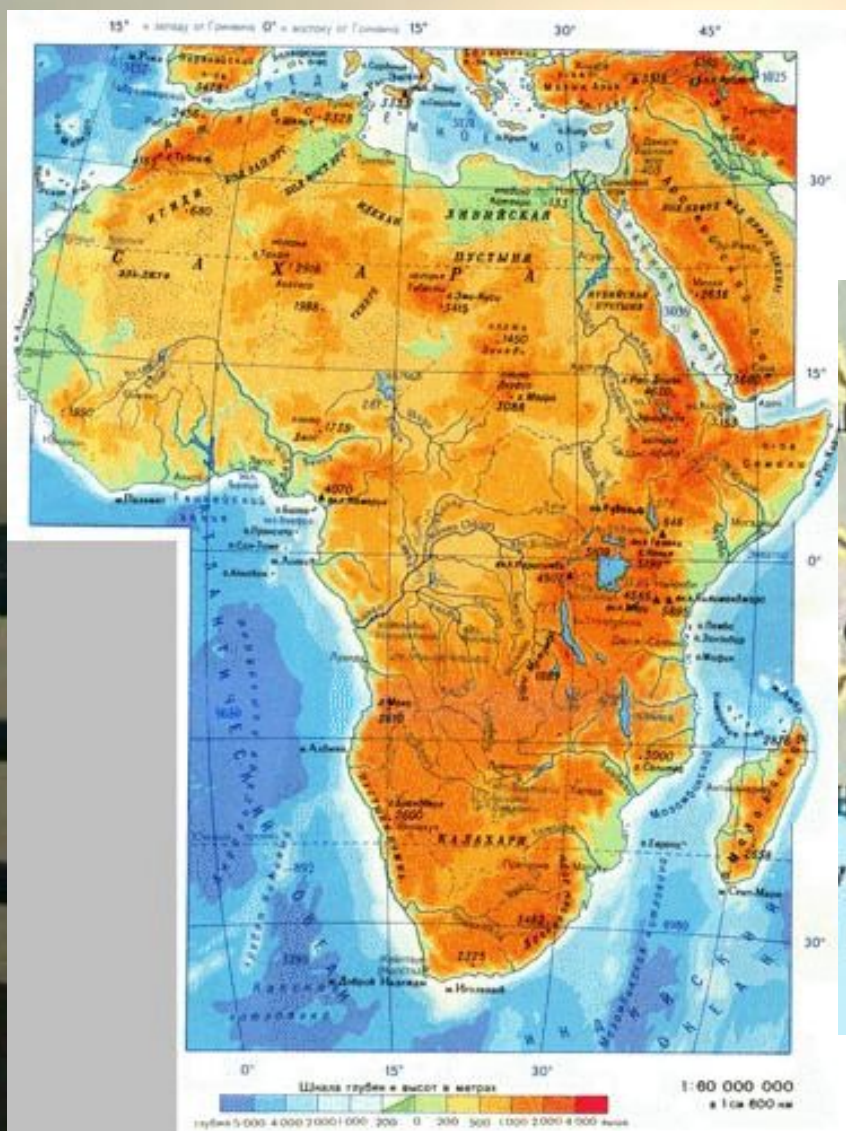
Л

О

З

В

Географическое положение р. Нигер

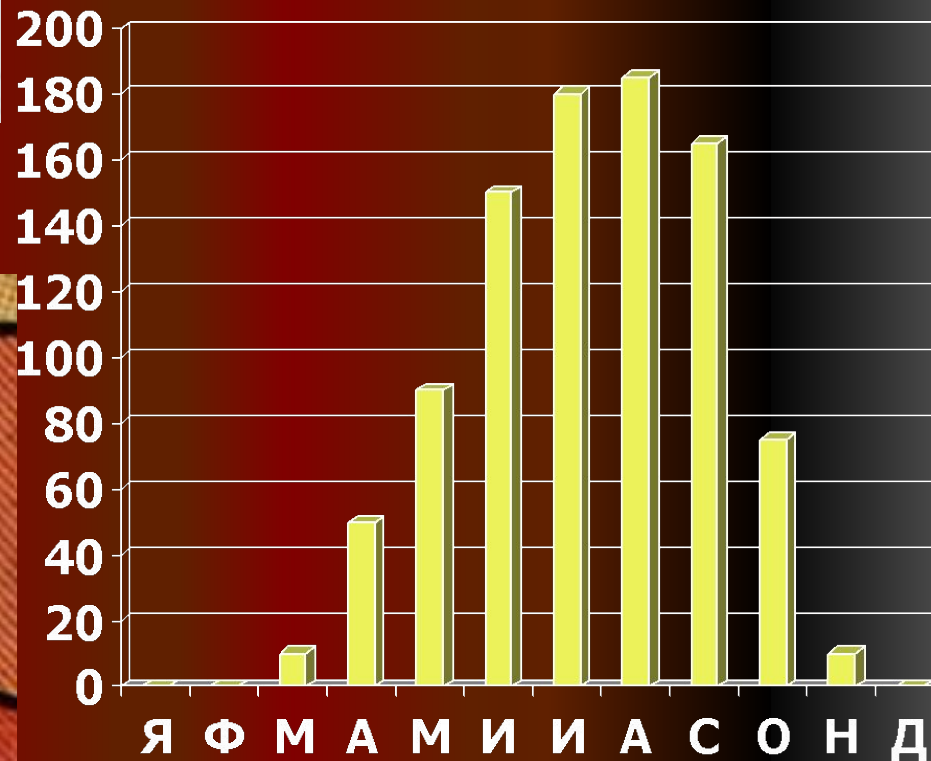


Особенности климата р.Нигер

СУБЭКВАТОРИАЛЬНЫЕ ПОЯСА

Летом — экваториальные, зимой — тропические воздушные массы. Зима немного прохладнее лета, но отличается сухостью. На океанах возникают тропические циклоны.

2



Режим реки Нигер

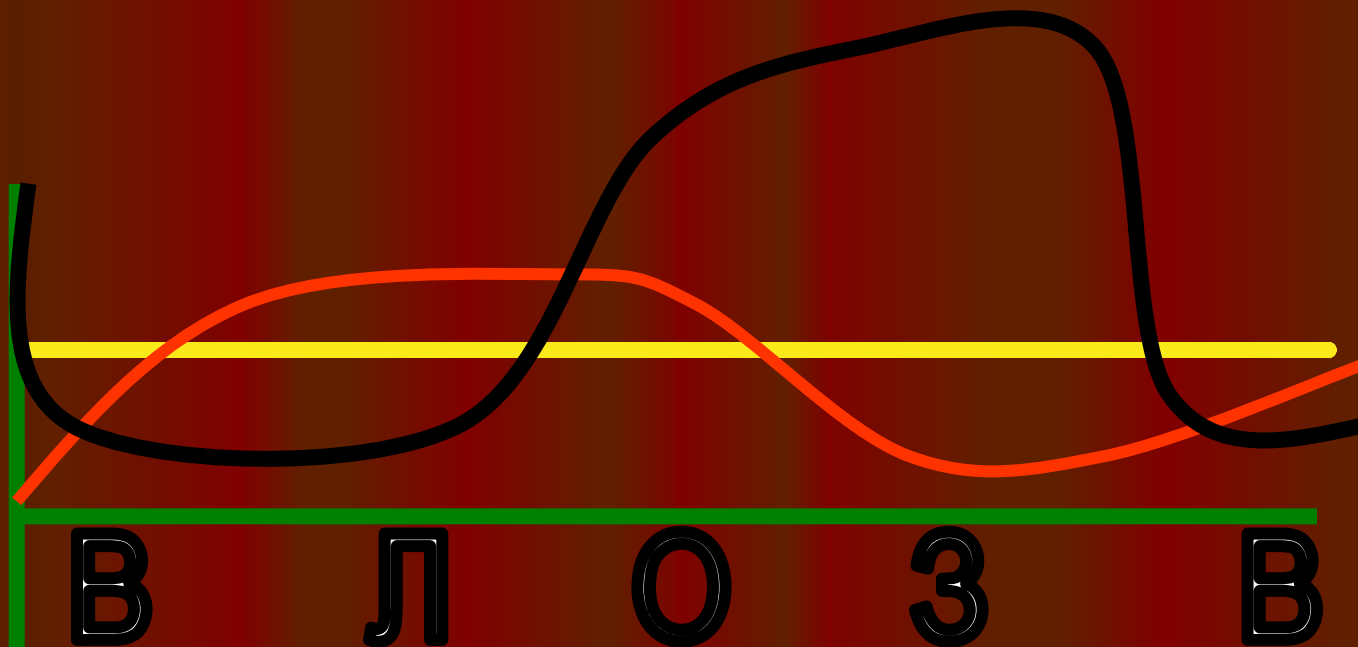


Сравнение режимов рек

ҚОНҒО

НИҒЕР

ЗАМБЕЗИ



Сравнение количества осадков

