


- 
1. Исток
 2. Устье
 3. Речная система
 4. Водораздел
 5. Речная долина
 6. Пойма
 7. Паводок
 8. Половодье
 9. Межень
 10. Бассейн реки
 11. Режим



Реки горные и равнинные

Равнинная река

- река, протекающая по равнинной местности



Река Юромка

Горная река

– река, протекающая в горах или предгорьях



Сравнение горной и равнинной рек (стр. 91-92)

Сравниваемые признаки	<u>Равнинная река</u>	<u>Горная река</u>
Долина		
Скорость течения		
Разница в высоте между истоком и устьем		
Пример		

Поперечный профиль долины

равнинной реки




Долина реки



Поперечный профиль долины

горной реки



Долина реки Колорадо



Пороги

– выходы твердых пород и нагромождение камней, пересекающих русло

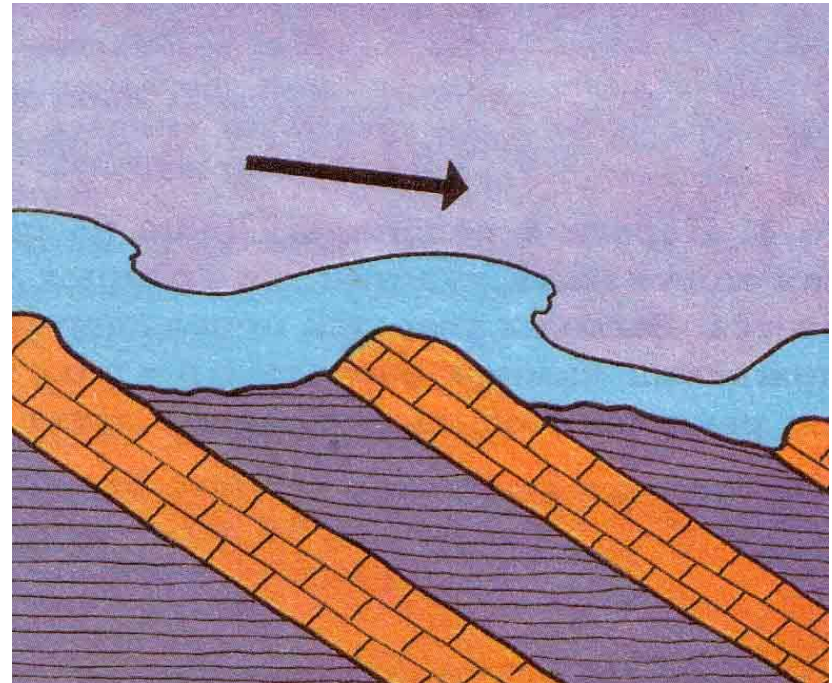



Схема строения порога

Водопады

– падение реки с уступа, пересекающего речное русло

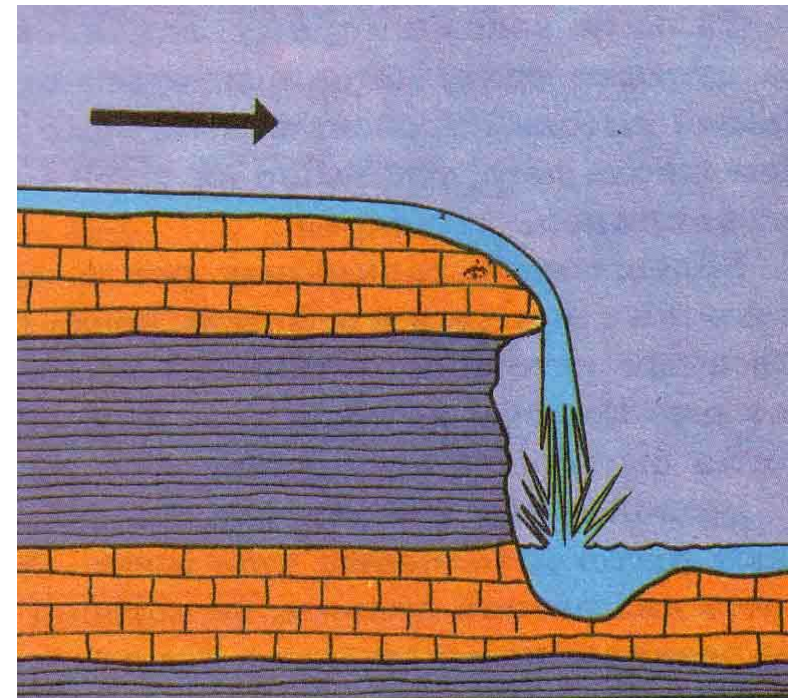


Схема строения водопада

Водопад на реке Игуасу (Южная Америка)

? Определите географическое положение реки

- На каком материке и в какой его части протекает
- Между какими параллелями и меридианами расположена
- Где находится исток, устье реки, в каком направлении течет
- Примерная длина
- К бассейну какой реки (озера, моря, океана) относится



Домашнее задание

Параграф 30, задание 8 после
параграфа.

