

«Реки и озёра Африки»



Автор: Тайгунов Глеб

2011

Озёра Африки


Бангвеулу

- БАНГВЕУЛУ, озеро в Замбии, в верховьях реки Луапупа (система реки Конго), находится на высоте 1067 м. Площадь от 4 тыс. кв. км (в сухой сезон) до 15 тыс. кв. км (во время летних дождей). Глубина до 5 м.



Виктория

- ВИКТОРИЯ, Виктория-Ньянза, Укреве, озеро в Восточной Африке, на территории Танзании, Кении и Уганды. Расположено в тектоническом прогибе Восточно-Африканской платформы, на высоте 1134 м, второе по величине пресное озеро мира. Площадь 68 тыс. кв. км, длина 320 км, наибольшая ширина 275 км, глубина 80 м.



Водопад Виктория



Киву

- КИВУ, озеро на границе Демократической Республики Конго и Руанды, находится на высоте 1460 м в котловине тектонического происхождения. Площадь 2,7 тыс. кв. км. Глубина до 496 м. Много островов. Развито судоходство.



Кьога

- КЬОГА, озеро в Восточной Африке, в Уганде, площадь 2,6 тыс. кв. км, глубина 3-5 м.



Чад

- ЧАД, бессточное слабосоленоватое озеро в Африке (на территории Нигера, Нигерии, Чада и Камеруна). Площадь от 10 до 26 тыс. кв. км (во влажный сезон), глубина 4-11 м. Впадают реки Шари и Комадугу-Йобе. Развито рыболовство.




Таблица S и наибольшей глубины


<i>Название</i>	<i>Площадь км кв</i>	<i>Наибольшая глубина м</i>
Виктория озеро	69485	82
Танганьика озеро	32900	1470
Ньяса озеро	29604	704
Чад озеро	17800	10
Рудольф озеро	6405	73
Альберт (Мобуту-Сесе-Секо) озеро	5600	58
Мверу озеро	5200	15
Бангвеулу озеро	5000	5
Тана озеро	3630	72
Киву озеро	2650	450
Кьога озеро	2600	5
Руква озеро	2600	-
Маи-Ндомбе озеро	2300	7
Эдуард озеро	2200	117

Реки Африки



Гамбия

- **Гамбия** - река в Западной Африке (Гвинея, Сенегал и Гамбия). Длина около 1200 км. Впадает в Атлантический океан. Паводки с июля по октябрь. Судоходна на 467 км от устья, где расположен город Банжул.



Лимпопо

- **Лимпопо** — река в Южной Африке, вытекает к югу от Претории из гор Витватерсранд (1800 м), в верхнем течении своём, пересекает горы Могали и, соединяется с Марико. Пройдя 1600 км и приняв в себя множество притоков, впадает в Индийский океан к северу от залива Делагоа. Лимпопо судоходна



Нил

- **Нил** — река в северной и северо-восточной части Африки, одна из двух величайших по протяжённости рек в мире. Длина Нила (с Кагерой) — около 6 700 км (чаще всего используется цифра 6 671 км). Площадь бассейна, по разным данным, — 2,8—3,4 млн. км кв. Река берёт начало на Восточно-Африканском плоскогорье и впадает в Средиземное море, образуя дельту.



Оранжевая

- **Оранжевая** — река в южной Африке. Берёт начало в Драконовых горах на границе ЮАР и Лесото, протекает по территории Намибии и впадает в Атлантический океан. Длина 2200 км, площадь бассейна 973 000 км кв. На реке Оранжевая располагается известный 146-метровый водопад Ауграбис (ЮАР). Название реки происходит от Оранской династии.



Сенегал

- **Река Сенегал** расположена в Западной Африке и образует естественную границу между государствами Сенегал и Мавритания. Длина реки — около 1970 км. Площадь бассейна реки составляет 419`575 км кв и годовой сброс воды в Атлантический океан приближается к 8 миллионам км кв





Конец

