

# Рекреационное хозяйство КБР

Среди рекреационных районов Северного Кавказа Кабардино-Балкария выделяется особо. Она является обширным рекреационным микрорайоном с развитой инфраструктурой. Благоприятные природно-климатические, социально-исторические и экономические условия способствовали организации здесь рекреационной деятельности общегосударственного значения и формированию территориально-рекреационных систем с определёнными отраслевыми структурами.

Рекреационное хозяйство – наиболее динамичная и перспективная отрасль.




**Специализируется рекреационный комплекс республики на санаторном лечении и оздоровлении, спортивно-познавательном туризме и альпинизме. В специальных учреждениях (рекреационно-лечебно-климатических, рекреационно-познавательных, рекреационно-лечебно-грязевых и др.) осуществляется лечение отдыхающих, направленное на восстановление здоровья.**





**В территориальной системе удовлетворения потребностей населения нашей страны рекреационный комплекс Кабардино-Балкарии представлен двумя более или менее сформировавшимися рекреационными районами – Нальчикским и Приэльбрусским.**





# *Нальчикский рекреационный комплекс*



**В сравнении с другими крупными рекреационными районами Нальчикский рекреационный район отличается высоким уровнем развития, масштабом и характером осуществляемых им функций.**



**Нальчик – административный, промышленный научный и культурный центр, бальнеологический и горно-климатический курорт. Расположен у подножия живописных гор на высоте 500 м над уровнем моря. Нальчик – один из красивейших городов Северного Кавказа. В городе много достопримечательных мест. Отсюда начинаются десятки туристических маршрутов.**

За время трёхдневного пребывания в Нальчике туристы знакомятся с достопримечательностями города, его живописными окрестностями, совершают пешеходную экскурсию по городу. При проведении экскурсии по Нальчику предусмотрен подъём и спуск по одной из канатно-кресельных дорог, что оставляет незабываемое впечатление.

Важнейшими рекреационными ресурсами многопрофильного курорта Нальчик являются минеральные источники (бромойодные, азотно-термальные, сероводородные, минеральные воды) и лечебные грязи Тамбуканского озера.





**Специализированные  
рекреационные учреждения  
ориентируются на обслуживании  
населения других районов страны,  
в том числе из самых отдаленных.  
На республику площадью всего 12,5  
тыс. кв.км приходилось 6,4% от  
общего количества организованных  
отдыхающих Северного Кавказа.**



**При этом в структуре потоков  
рекреантов преобладает спортивно-  
оздоровительный отдых на турбазах  
(65,3%), в то время как в  
Краснодарском и Ставропольском  
краях он составлял менее 40%.**

**В 2005 году численность  
лечившихся и отдыхающих  
составила 51 тыс. человек.**



**Среди рекреационных комплексов  
Нальчикской рекреационно-  
территориальной системы  
главными является лечебно-  
экскурсионный, в котором  
доминирует лечебный цикл.**

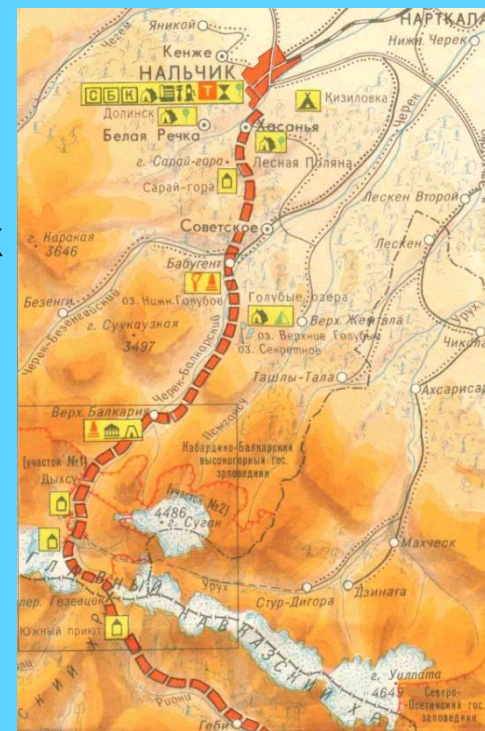
**На курорте Нальчик функционируют  
санатории, пансионаты и дома  
отдыха, осуществляющие лечение  
опорно-двигательного аппарата,  
заболеваний нервной системы,  
желудочно-кишечного тракта,  
верхних дыхательных путей.**



**Нальчик – важнейший  
транспортный узел, где сходятся  
дороги, ведущие в горные  
районы. Отсюда начинаются  
основные маршруты в  
Приэльбрусье и на Голубые  
озёра.**



Из Нальчика туристы совершают переход на турбазу «Голубые озёра». Она расположена недалеко от Нижнего Голубого озера, а в трёх километрах находятся Верхние Голубые озёра и озеро Секретное. Озёра карстового происхождения.




Особенно интересно Нижнее Голубое озеро. Это очень глубокая карстовая воронка, заполненная грунтовыми водами. От наличия сероводорода цвет воды зеленовато-голубой. Растительный и животный мир беден. Вода Верхних Голубых озёр и озера Секретного – пресная. В них водится форель, карп, белый амур. В окрестностях озёр – буковые и грабовые леса.








**Приэльбрусье – один из популярных горных районов Центрального Кавказа – расположено на территории Кабардино-Балкарии, в верховьях Баксанского ущелья.**






**Приэльбрусье – база  
отдыха, туризма,  
альпинизма и  
горнолыжного спорта.  
Здесь находятся  
комфортабельные  
гостиницы, пансионаты,  
турбазы, альпинистские  
базы, спортивные  
сооружения, канатные  
дороги. Спортивно-  
туристский комплекс  
Приэльбрусья продолжает   
развиваться, входят в строй  
новые туристические  
гостиницы.**



**Те, кто побывал в  
Кабардино-Балкарии,  
утверждают, что  
Приэльбрусье – это  
сказка. Река,  
собирающая прозрачные  
струи родников; гордые  
вершины, закутанные в  
белые башлыки облаков;  
альпийские луга с  
табунами быстроногих  
скакунов; заросли  
брусники и дикой  
малины; сосновые и  
берёзовые рощи, где под  
деревьями чья-то  
щедрая рука разбросала  
белые грибы.**





**Приэльбрусье – центр горнолыжного туризма. Обилие снега, солнце, спуски различной сложности привлекают любителей лыжного спорта. К их услугам – лыжные трассы, подъёмники.**




**На лыжных трассах Эльбруса и Чегета проводятся международные соревнования по горнолыжному спорту.**




**Природа Приэльбрусья  
чрезвычайно  
живописна и  
разнообразна. Здесь и  
отвесные суровые  
скалы с белоснежными  
вершинами, дикие  
ущелья, озёра,  
водопады и яркая  
зелень альпийских  
лугов, соседствующих с  
ледниками,**





**и пенящиеся  
горные реки,  
и чистый  
горный  
воздух,  
напоённый  
смоляным  
ароматом  
сосен.**







**Климат Приэльбрусья благоприятный: лето – прохладное, зима – тёплая. Самый тёплый месяц – август, самый холодный – январь, самый влажный – июль. Снежный покров в долине лежит с начала декабря до начала апреля, а выше 3000 м – с середины ноября до середины апреля, выше 4000 м – круглый год. Число солнечных дней в Терсколе – 300.**





## **Животный мир**

**Приэльбрусья богат и разнообразен. Это мир горных козлов-туров, диких индеек-уларов, снежных барсов. Здесь живут рыси, кабаны, лисы, серны. В приэльбрусских лесах поют птицы, ласково светит солнце, журчат прозрачные ручьи, в которых водится форель.**



**Но сегодня природа находится в опасности, и гостям Приэльбрусья необходимо об этом знать.**

# ЭЛЬБРУСГРАД

Не ищите этот город на карте. Его строят. И, может, другое имя дадут городу. Но уже сегодня возвели люди улицы альпбаз и кварталы тургостиниц. Летнее Приэльбрусье... Воздух, настоящий на аромате хвои, рёв Баксана, «девичьи косы» водопадов... Лето в горах – это десятки увлекательных туристических походов. Дороги и маленькие тропинки ведут путешественников в удивительный мир Кавказских гор. Приэльбрусье зимой – место паломничества горнолыжников, людей, покоряющих скорость и коварные повороты трасс и скоростного спуска, людей, добровольно покорившихся царству снега и неба, над которыми властвует сам Эльбрус.





# **Здравствуй, туристская Мекка!**





**Тот, кто впервые едет по Баксанскому ущелью, надеется, что его ждёт чудо. И надежда не обманывает его.**

**От Баксанского ущелья отходят несколько небольших ущелий, которые давно освоены альпинистами и туристами.**

**Особое место среди них занимает Адырсу. Хребет Адырсу имеет строение разветвлённого дерева и является водоразделом Баксана и Чегема.**

**А вот высоко в горах, среди суровых скал, зябнет тихая вода в озере. Ледниковым озером заканчивается дорога к перевалу Гумачи.**





**Преодолев перевал, Вы попадёте из ущелья Адырсу в ущелье Адылсу. Здесь буйные леса, вода в реке чиста и холодна, альпийские поляны ласкают взгляд.**


**У самого Шхельдинского ледника расцвели рододендроны.**

**Неповторим вид Эльбруса из ущелья Иткол.**


**Река Донгузорун, долина, перевал, озеро... Донгузорун знаком альпинистам по грозной и неприступной стене с огромными висячими ледниками. Туристы проходят здесь через перевал к Чёрному морю.**

**Поляной Азау заканчивается Баксанское ущелье. Поднявшись до высоты 2300 м, ущелье «натывается» на мощное подножие Эльбруса.**

**Достигнув этих мест, туристы имеют полное право сказать: «Мы побывали в самом центре Кавказа!»**







**Земля, поведанная миру древними учеными и заморскими купцами, переложенная на музыку русской речи Пушкиным, Лермонтовым, воспетая Кайсыном Кулиевым и Алимом Кишоковым. Кабардино- Балкария! Прекрасна она в своих контрастах, неповторим ее облик! И тот, кто ни разу не побывал на этой земле, наверное, потеряет многое. Поэтому мы говорим всем: «Добро пожаловать!»**

