

Рекреационные зоны Усть-Каменогорска

Выполнила: Ст. Гр. Диз ГД 14 Донских А.А.

Проверила: Ассоц. Проф. Жараспаева Г. Ж.

География

Усть-Каменогóрск (Каз. *Өскемен (инф.)*) — город на востоке Казахстана, административный центр Восточно-Казахстанской области (с 1932 года). Основан в 1720 году. До 1932 года город входил в состав Томской губернии, Омской области, Алтайской губернии, Семипалатинской губернии, Алтайского горного округа и Семипалатинского округа . Первоначальное название — крепость Усть-Каменная.





Город расположен при впадении в реку Иртыш реки Ульба. Усть-Каменогорск расположен в восточной части современного Казахстана, при впадении в реку Иртыш реки Ульба, примерно в 280 километрах к западу от горы Белуха, высшей точки Алтайских гор. Эту область Алтайской горной системы исторически называют Рудным Алтаем. Климат города резко-континентальный с неустойчивым увлажнением. К холодному периоду для Усть-Каменогорска относятся пять месяцев: с ноября по март. Абсолютный минимум температуры воздуха колеблется от -49° в январе до $+4^{\circ}$ в июле. Абсолютный максимум — от $+8^{\circ}$ в январе до $+43^{\circ}$ в июле.

Монумент «Солнце и Луна»

- Монумент «Солнце и Луна» намерены воздвигнуть власти Усть-Каменогорска на горе Казахстан. «Если мы установим такой монумент и сделаем освещение в ночное время, горожане смогут увидеть его из любой точки города. Скульптура будет представлять собой слияние двух фигур – золотого солнца и серебристой луны», — цитирует издание Жусимова.
- По словам главного архитектора города Еркина Жусипова, монумент будет представлять собой слияние двух фигур - золотого солнца и серебристой луны. Скульптура будет символизировать единство народов Востока. На монументе также планируется отобразить имена выдающихся деятелей Казахстана. Архитектор добавил, что благодаря такому размещению и освещению в ночное время скульптура будет видна с любой точки города.




Монумент «Солнце и Луна»



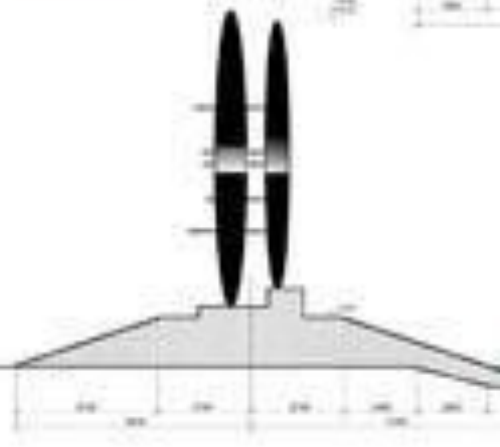

GOLD SUN &
SILVER MOON



Экспликация №1



Экспликация №2



Мечеть в Усть-Каменогорске

- В августе в Усть-Каменогорске торжественно открыли новую мечеть, выстроенную на левом берегу Иртыша. Мечеть можно смело называть одним из новых символов города. Высокое строение, расположенное на ключевой транспортной артерии города и видимое с самых разных концов Усть-Каменогорска безусловно привлекает взор и внимание.
- К моменту моего отъезда весной мечеть была еще не достроена, хотя грандиозность замысла чувствовалась. Тем более было любопытно, что в итоге получится у Усть-Каменогорских строителей и архитекторов. И вы знаете, получилось очень достойно. Конечно не те площади и масштаб (хотя это третья по величине мечеть в Казахстане), да и кирпич не белый, но это и не столица Казахстана. Несмотря ни на что есть моменты, которыми, как мне кажется, усть-каменогорцы могут гордиться по праву. В первую очередь - это конечно же купола мечети и минаретов, невероятно синего цвета, настолько глубокого и насыщенного, который не способен передать ни один фотоаппарат. В прессе прозвучало, что для покрытия куполов использовались пластины из нитрида титана. Не знаю, кому пришла в голову эта мысль, но это точно была очень светлая голова.
- Но хватит разглагольствовать, перехожу к фотоотчету. Первую часть мы попытались с Александрой отснять вечером, на закате. Время не очень удачное, со стороны запада подобраться к мечети сложно, деревья и высокий бурьян закрывают вид на мечеть. Тем не менее мы кое-что нащелкали для разминки:

Мечеть в Усть-Каменогорске



Смотровая площадка

- Колоннада, установленная на горе государственных символов, нуждается в реставрации, как и государственный флаг, порванный штормовым ветром. На вершине начались восстановительные работы, из-за чего верхняя площадка закрыта для посетителей
- Оказалось, что после зимы в двух колоннах, установленных на горе, образовались трещины. Специалисты приняли решение о демонтаже и ремонте конструкций.
- - После реставрации вернем их на место, - рассказал начальник городского отдела ЖКХ, пассажирского транспорта и автомобильных дорог Жандос Баирханов. - К тому же, вчерашний ветер порвал флаг. Полотно необходимо обновить. В целях безопасности смотровая площадка на горе будет закрыта для горожан.
- Продолжительность работ в ведомстве назвать затруднились. Жандос Бактбекович отметил, что недавно были восстановлены таблички с текстом гимна, которые ранее повредили вандалы.

Смотровая площадь



Смотровая площадь



Реки Иртыш и Ульба

- Эта набережная в Усть-Каменогорске называется «Стрелка» и находится в месте слияния двух рек — Иртыша и Ульбы. В этом году состоялось ее открытие, благоустроенной по-новому.
- Для занятий спортом здесь есть беговая и велодорожки протяжённостью 2,5 км, 3 детские площадки, уличные тренажерные оборудования. Также расширены пешеходные зоны набережной, асфальт заменен на брусчатку, обустроены лестницы, установлены новые фонари, скамейки.



Восточно-Казахстанский драматический театр

- Одному из самых красивейших зданий города Областному драматическому театру им. Жамбыла 113 лет. Это памятник архитектуры, истории и культуры города. Первоначально это здание называлось Народным домом. Первая пьеса, поставленная на его сцене, называлась — «Рабочая слободка».
- В январе 1936 года спектаклем «Женитьба» Н. Гоголя, был открыт первый театральный сезон. В 1939 году Восточный Казахстан был выделен в самостоятельную область и Усть-Каменогорский городской театр получил статус областного.
- Театр включает в себя две актерские труппы. Ежегодно здесь готовится 8-12 премьер. На театральных подмостках проходит около 280 спектаклей. Репертуар театра довольно разнообразен. Это пьесы русской, казахской и зарубежной классики, современной драматургии. Составляя репертуар, художественный совет никогда не забывает и о маленьких зрителях. Ежегодно для них ставится 3-4 спектакля.

Восточно-Казахстанский драматический театр



Бухтарминское водохранилище

- Бухтарминское водохранилище находится в 100 километрах на юго-восток от города Усть-Каменогорск. Оно самое большое в Казахстане. Его площадь — 5 500 кв. км.
- Северная часть Бухтарминского водохранилища окружена лесными массивами. На склонах гор растет шиповник, черемуха, калина, смородина, хмель, ежевика, береза, осина, тополь, кедр, ель, пихта, лиственница.
- Новая Бухтарма — основное место, куда приезжают туристы. Им здесь сдают домики, дачи, номера в гостиницах. Есть немало зон отдыха. Немало туристов располагаются на отдых просто на пляже в палатках.
- Это идеальное место для отдыха, рыбалки, купания, прогулок по лесу, сбора грибов.



Парк «Жастар», бывший парк имени Кирова

- Территория нынешнего парка всегда была историческим центром Усть-Каменогорска. Здесь располагалась вначале базарная площадь и Народный дом, а сейчас областной Драматический театр им. Жамбыла, а после пребывания в городе в 1934 году С. М. Кирова на ее месте был разбит парк, впоследствии получивший его имя, позднее был установлен памятник С. М. Кирову. Осенью 1935 года было высажено 4806 деревьев и кустарников. С тех пор парк имени С. М. Кирова разросся и стал излюбленным местом отдыха горожан.
- Одним из первых сооружений после начала реконструкции, возведенном в парке стала часовня, сделанная по проекту молодого архитектора Д. А. Мегидя на месте некогда разрушенного Покровского собора. В парк были перенесены дома старообрядцев, казаков, казахский аул и создана этнографическая деревня. В теплый период года все дома открыты для посещения, в них содержатся экспонаты из фондов музея, представляющие быт и уклад тех или иных этносов, классов и сословий, некогда живших на территории области. Из старого музея под открытым небом сюда были перенесены скульптуры Раппопорта, скульптора-народника В.И. Фролова, Б.Д. Колмакова и сделаны Аллея Молодоженов и Аллея Сказок.
- Детишкам понравятся скульптурные изображения героев известных из сказок, заполнивших Аллею Сказок. Умело подобранные и профессионально сделанные скульптуры сказочных персонажей как бы притаились среди елей и рябин, чтобы радовать маленьких горожан и их гостей.

Парк «Жастар», бывший парк имени Кирова

