



РЕЛЬЕФ ЗЕМЛИ

Разнообразие поверхности




Вулкан
Кракатау



Сахара



Драконовы горы



водопад

Что такое рельеф ?

В чем причины разнообразия рельефа Земли ?

Словарик

Рельеф – совокупность неровностей земной поверхности, различающиеся по размерам, происхождению и возрасту.

Причины разнообразия рельефа

**Внутренние процессы
(эндогенные)**

-Происходят
внутри Земли


-Причина
в движении
веществ мантии

**Внешние процессы
(экзогенные)**

-Происходят на
поверхности Земли

-Причина в
энергии Солнца,
силе притяжения,
деятельности
организмов


Движения земной коры



горизонтальные



сближение и
расхождение



вертикальные

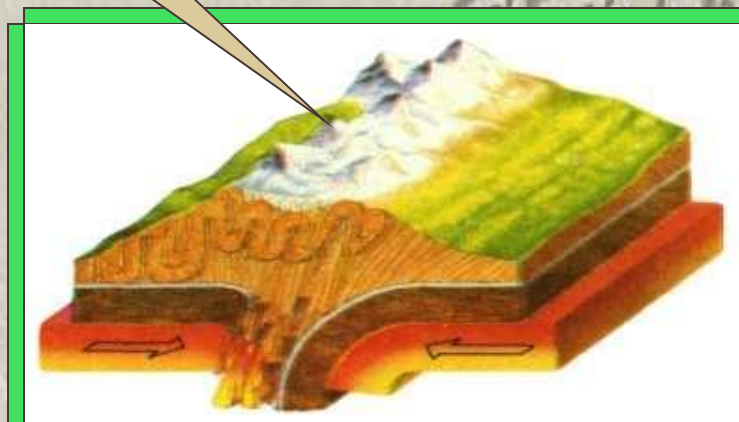


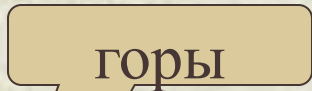
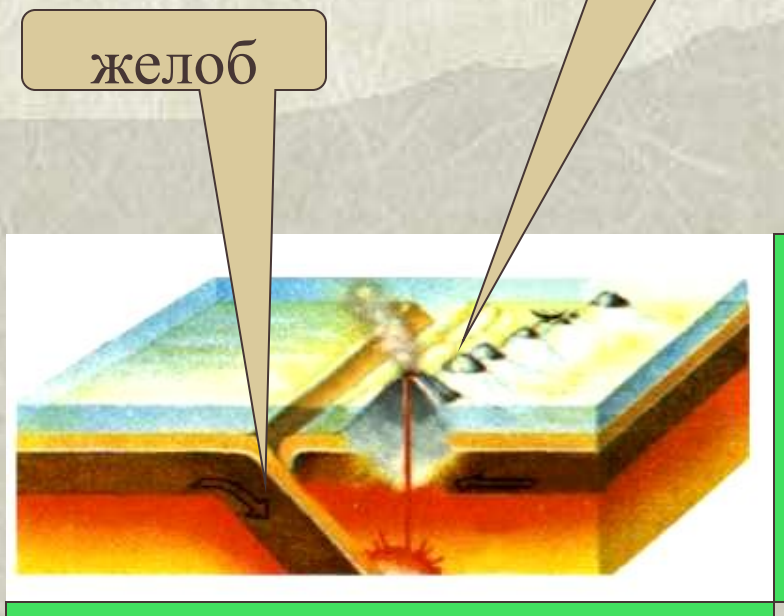


поднятия и
опускания

назад


Д

Горизонтальные движения



Какие формы рельефа образуются в результате горизонтальных движений земной коры ?

Формы рельефа



Наз
ад

Формы рельефа



плато



Западные нагорья



низменность

назад



Внешние процессы



назад

Д



Песчаная
Сахара




каменистая пустыня



осыпи

наза

Д



пещера



каньон



*русло
реки*




наза


морской прибой



барханы



скалы



Чарынский


каньон




горный ледник



*Ледник Катаунский
Алтай*



Лавина в Андах



почва



*дерево на
склоне*



пойма реки


терриконы



насыпь



тоннель



конец



