




# «РЕЛЬЕФ АФРИКИ»

## ТЕМА УРОКА:



# УСТНЫЙ ОПРОС

---

1. Африка посередине пересекается ....
2. Нулевой меридиан пересекает Африку с ....
3. Африку омывают океаны, их по количеству.... , это ....
4. С севера материк омывается...
5. Восточной крайней точкой материка считается...
6. Дальше всех материков от Африки расположен материк...
7. Гвинейский залив расположен с ...
8. Самый большой остров близ берегов Африки...

# ЗАПОЛНИТЕ ТАБЛИЦУ

Крайняя точка	Название крайних точек	Координаты крайних точек
Северная		
Южная		
Западная		
Восточная		

37° с.ш. 11 ° в.д.; 34 ° ю.ш.20 ° в.д.;  
15 ° с.ш 17 ° з.д.; 12 ° с.ш 51 ° в.д,

# ОТВЕТЫ К ЗАДАНИЮ

<b>Крайняя точка</b>	<b>Название крайних точек</b>	<b>Координаты крайних точек</b>
Северная	мыс Бен - Секка	37° с.ш. 11 ° в.д.
Южная	мыс Игольный	34 ° ю.ш.20 ° в.д.
Западная	мыс Альмади	15 ° с.ш 17 ° з.д.
Восточная	мыс Рас - Хафун	12 ° с.ш 51 ° в.д.

# КАРТА СТРОЕНИЯ ЗЕМНОЙ КОРЫ



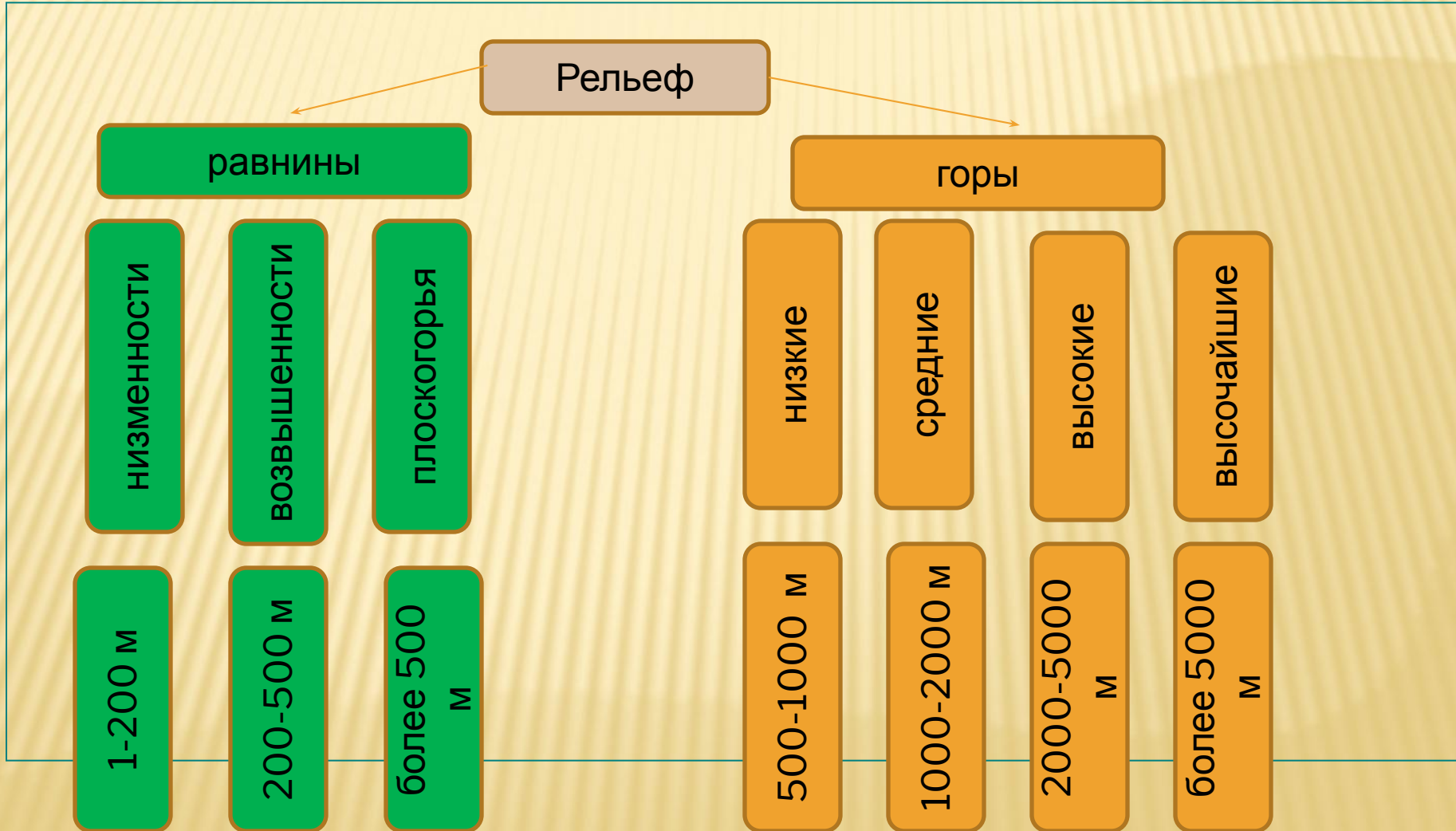
1. НА СКОЛЬКИХ ЛИТОСФЕРНЫХ ПЛИТАХ НАХОДИТСЯ МАТЕРИК?

2. ЕСТЬ ЛИ СТОЛКНОВЕНИЯ С ДРУГИМИ ПЛИТАМИ?

3. КАК НАЗЫВАЕТСЯ ПЛИТА И ПЛАТФОРМА НА КОТОРЫХ РАСПОЛОЖЕН МАТЕРИК?

4. В КАКОМ НАПРАВЛЕНИИ И С КАКОЙ СКОРОСТЬЮ ДВИЖЕТСЯ ПЛИТА?

*РЕЛЬЕФ – СОВОКУПНОСТЬ НЕРОВНОСТЕЙ  
ЗЕМНОЙ ПОВЕРХНОСТИ, РАЗЛИЧАЮЩИЕСЯ ПО  
РАЗМЕРАМ, ПРОИСХОЖДЕНИЮ И ВОЗРАСТУ*



# РЕЛЬЕФ АФРИКИ

---

# АТЛАССКИЕ ГОРЫ



На северо-западе материка, через Марокко, Алжир, Тунис на 2 тыс. км вдоль Средиземного моря, протянулась горная страна Атлас, или Атласские горы. Единого названия для всей горной системы у местного населения не существует, есть лишь отдельные названия хребтов и плато





# КАПСКИЕ ГОРЫ

На крайнем юге  
африканского  
материка  
поднимаются  
Капские горы  
(высотой до  
2326 м),  
сложенные  
преимущественно  
песчаниками и  
кварцитами



Мыс Доброй Надежды




# ДРАКОНОВЫ ГОРЫ

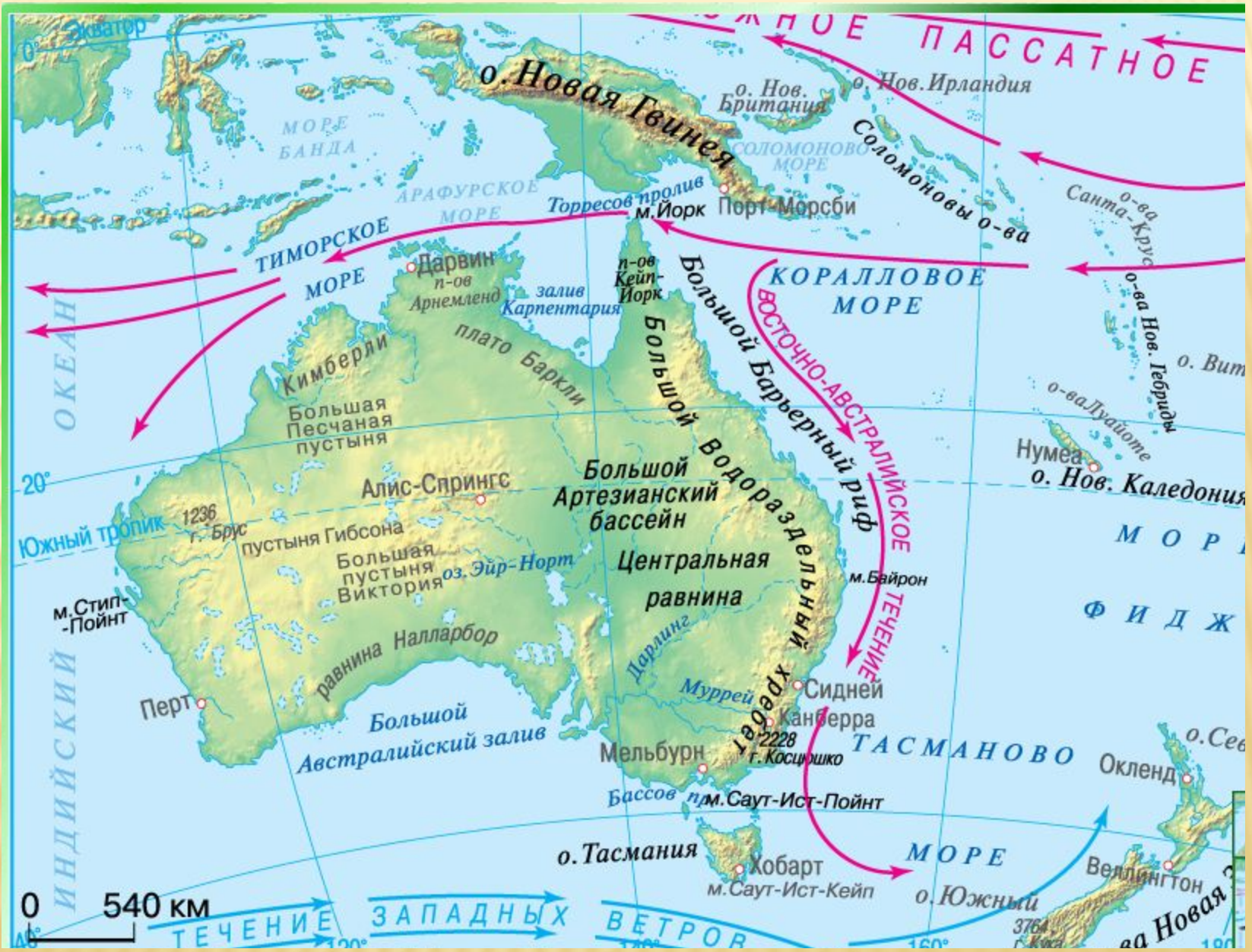
Эти горы являются водоразделом между короткими реками бассейна Индийского океана, расчленяющими их крутой восточный склон, и верховьями реки Оранжевая



# ВУЛКАН КИЛИМАНДЖАРО

Несмотря на то, что этот вулкан находится почти на экваторе, его вершина круглый год покрыта ледниковой шапкой. На языке суахили «Килиманджаро» означает «сверкающая снегами».







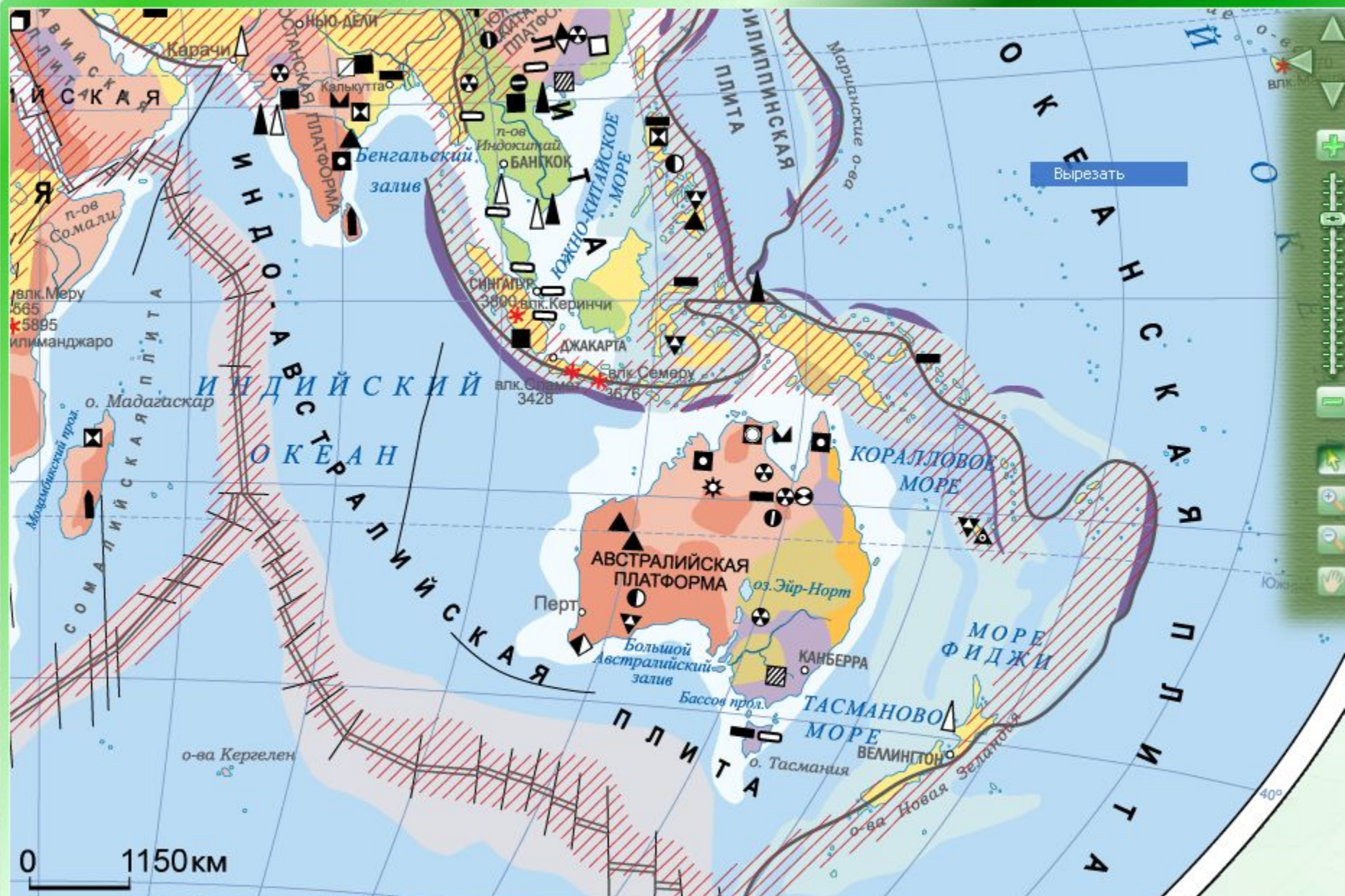
Объекты

Описание

Легенда

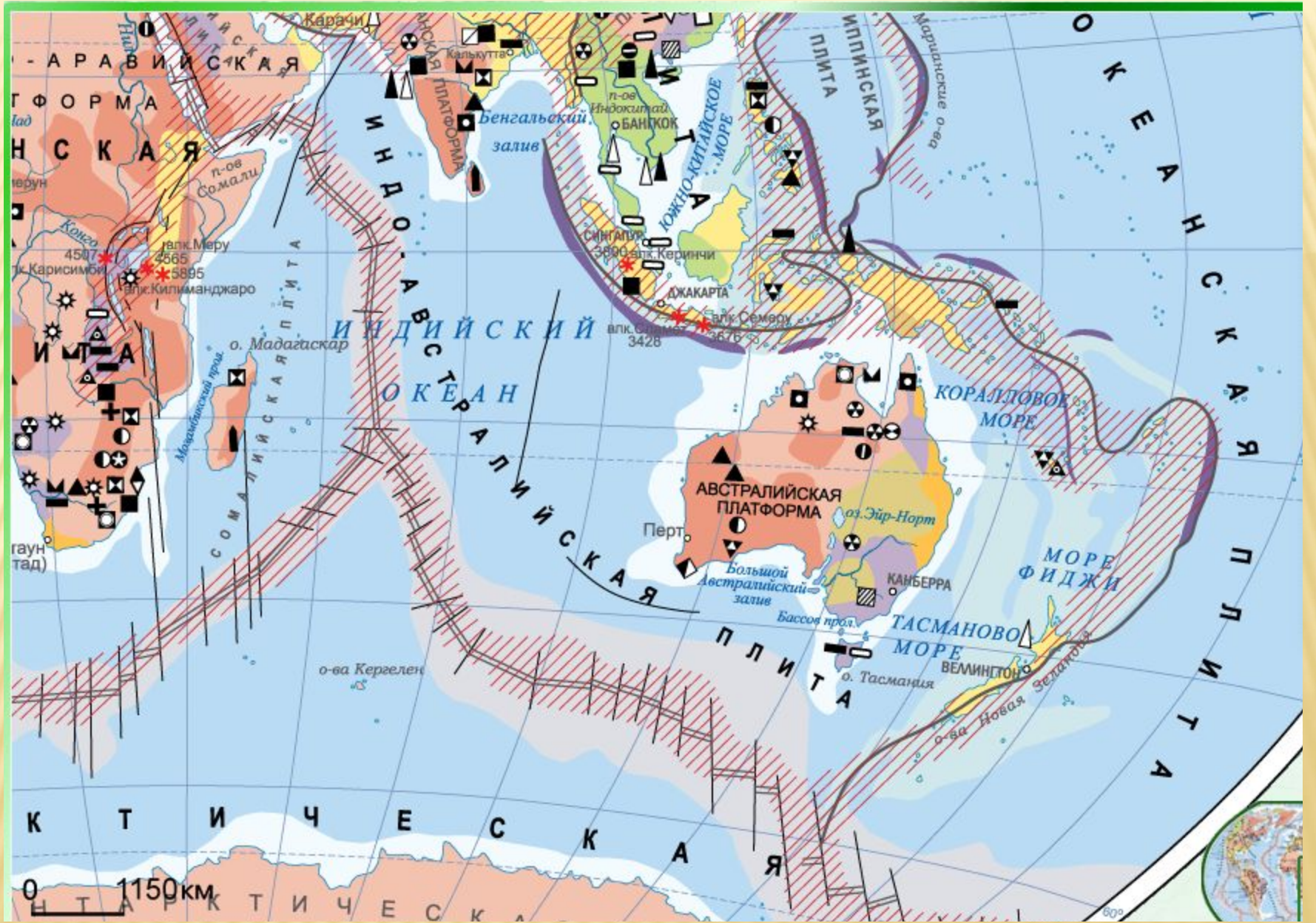
Слои

Строение земной коры



0 1150 км

40°



## Большой Водораздельный хребет



# ВЫБЕРИТЕ ПРАВИЛЬНЫЕ ОТВЕТЫ, ОБВЕДИТЕ ИХ КРУЖОЧКОМ

---

- 1. Равнины, абсолютная высота которых от 200 до 500 метров, называются:**  
А) низменностями    Б) возвышенностями    В) плоскогорьями
- 2. В рельефе Африки преобладают :**  
А) равнины    Б) горы    В) низменности
- 3. Горы, абсолютная высота которых от 2000 до 5000 называются:**  
А) средними    Б) высочайшими    В) высокими
- 4. По размерам Африка уступает только:**  
А) Евразии    Б) Северной Америке    В) Антарктиде
- 5. Африка омывается:**  
А) Атлантическим и Тихим океанами  
Б) Атлантическим и Индийскими океанами  
В) Северным Ледовитым океаном
- 6. Самая высокая точка Африки :**  
А) вулкан Килиманджаро  
Б) гора Тахар  
В) гора Тубкаль



# РАБОТА С КАРТОЙ

**Отметьте цифрами расположение  
следующих географических  
объектов:**

- 1 – Драконовы горы, 2 – Эфиопское нагорье; 3  
– горы Атлас,  
4 - Восточно – Африканское плоскогорье;  
5 – вулкан Килиманджаро; 6 – Капские горы; 7  
– нагорье Ахаггар; 8 – нагорье Тибести

