

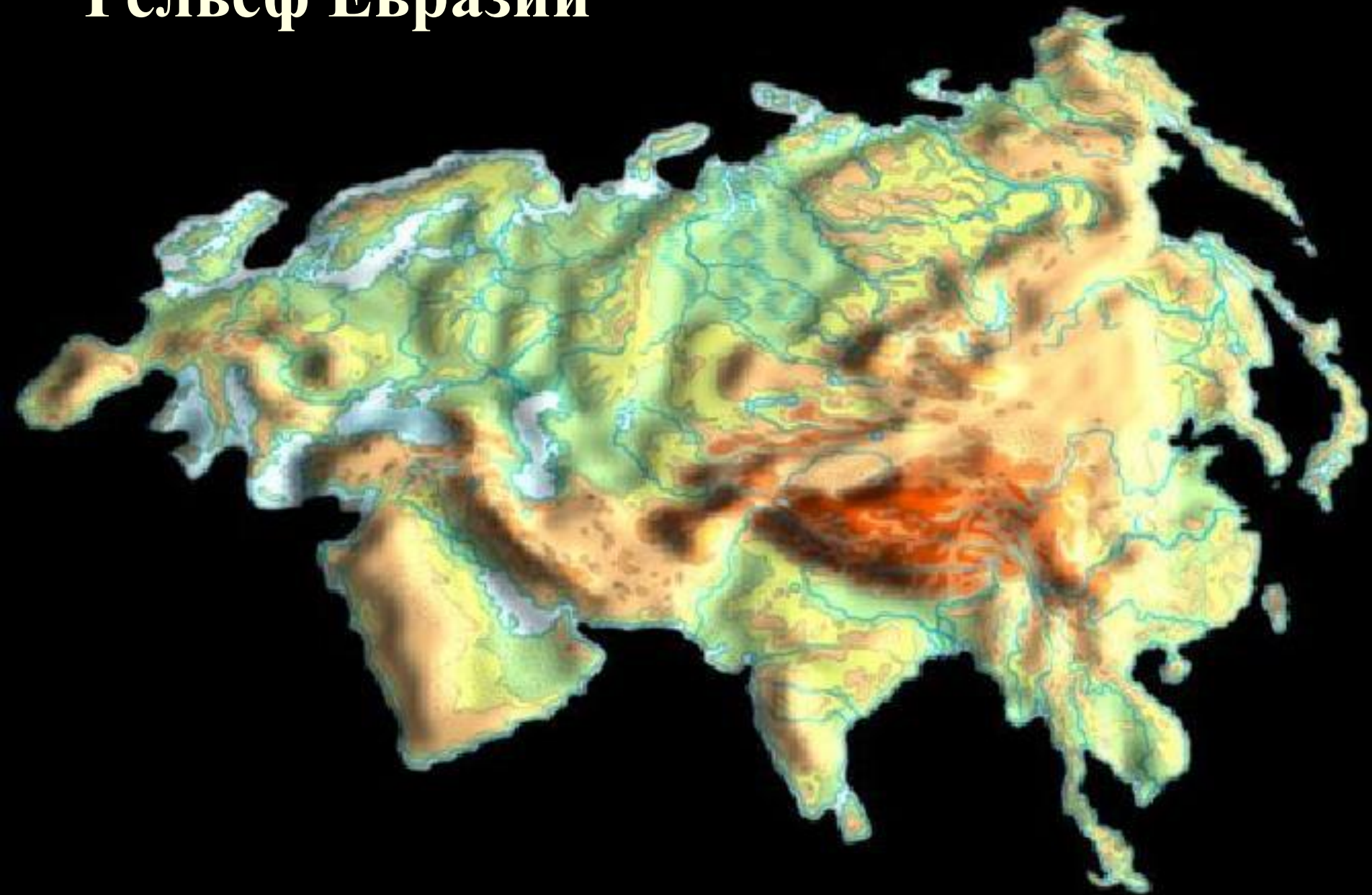
# Рельеф

---

## Интерактивная карта Евразии



# Рельеф Евразии




# Альпы



Альпы разделяют на  
Западные и  
Восточные.

Для альпийских пейзажей  
характерны густые хвойные леса  
на фоне гор, покрытых  
ледниками и вечными снегами,  
остроконечных вершин, ущелий  
и хребтов





# Гималаи

Высота Гималаев объясняется их сравнительно молодым возрастом; они были сформированы в эпоху альпийского горообразования.

Деструктивные внешние факторы не оказали воздействия на уровень горного пояса. Кроме того, горная цепь все еще продолжает увеличиваться в высоту.



# Западно- Сибирская равнина

Огромные пространства Западной Сибири обладают плоским рельефом. Причиной является мощное горизонтальное наслоение осадочных пород чехла.

Наиболее плоская и опущенная часть равнины – северная. Она отделена от остальной территории возвышенностью Сибирские Увалы. Западная Сибирь – самая заболоченная равнина мира





# Восточно - Европейская равнина

Восточно-Европейская  
равнина занимает  
пространство в 5 млн км<sup>2</sup>.



Самой высокой частью этой территории является Волынская возвышенность (471 м над уровнем моря), самой низкой – Прикаспийская низменность (28 м ниже уровня моря), самая большая низменность мира.




# Среднесибирское плоскогорье



Плоскогорье представляет собой высокую равнину. Средние высоты составляют 500-700 м над уровнем моря.

Максимальная высота отмечается на плато Путорана – 1701 м. Крупные реки врезаются в плоскогорье и разделяют его на отдельные участки – плато. В основании плоскогорья находится плита древней Сибирской платформы.





# Урал

Урал состоит из нескольких горных цепей, протягивающихся параллельно друг другу.



Горные хребты обычно имеют плоские или куполообразные вершины. Эти вершины покрыты россыпями камней. Лишь в северной части встречаются зубчатые гребни горных хребтов и есть небольшие ледники





# Кавказ

Кавказские горы – это высокие горные сооружения.

России принадлежат лишь северные склоны Большого Кавказа.



Большой Кавказ – это целая система горных хребтов. Преобладают острые гребни, пикообразные вершины, крутые скалистые склоны. Многочисленные ущелья, глубокие и узкие речные долины. Многие вершины покрыты ледниками.

