

Рельеф России



Автор: Кангизер Виктория
Ремуальдовна
Учитель географии
ГОУ СОШ №26
Невского района
г. Санкт-Петербурга

Инструкция

1. Кликни «ладошкой» по ответу, который считаешь правильным.
2. Неправильный ответ «выдаст» себя сам!
3. Для перехода на другой слайд используй значок



Желаю удачи!

В рельефе России преобладают



Горы



Равнины



Высшая точка России



Гора Белуха (Алтай)



Гора Эльбрус (Кавказ)



Гора Казбек (Кавказ)



На платформах располагаются

Равнины

Горы

Плоскогорья



Русская равнина. Река Пра в Мещере.



Какая горная система в России самая протяженная?



Кавказ



Урал



Алтай



Какие из перечисленных горных систем относятся к молодым?

Алтай


Кавказ

Сихотэ-Алинь

Уральские горы

Срединный хребет

Верхоянский хребет



Определи местоположение Западно-Сибирской равнины



КАРТА РОССИИ



Максимальная высота Уральских гор



1191 м

2077 м

1895 м

3121 м

Гора Народная



В пределах Восточно-Европейской равнины расположена



Приволжская возвышенность



Барабинская низменность



**Основным районом добычи
нефти и газа в России является**

Горы Хибины



Горы Забайкалья

Среднесибирское плоскогорье

Западно-Сибирская равнина



К месторождениям газа относится



Открытым способом в России добывают уголь в бассейне

Канско-Ачинский

Только открытый способ

Донецкий

Закрытый способ

Воркутинский

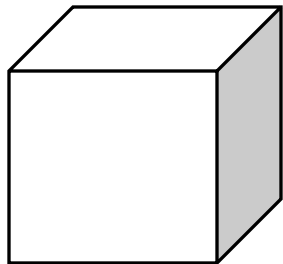
Закрытый способ

Кузнецкий


Закрытый и открытый способ




На Кольском полуострове добывают




Соль




Железные руды



Нефть



Медные руды



Крупнейшее в России месторождение калийных солей




Ревдинское

Удоканское



Верхнекамское

Ковдорское



В Ленинградской области ведется добыча

Zn

Fe

Al

Cu


Pb



Волховский алюминиевый завод



В Курской области находится месторождение



железных руд (КМА)



Молодцы!

Если часто ошибался, попробуй пройти тест еще раз...

Если не получилось опять, повтори темы, предложенные учителем.

Можешь воспользоваться Энциклопедией Кругосвет в режиме Онлайн. Пройди по ссылке <http://goo.gl/Arr4p>

Помни! Учитель любит тебя и всегда готов оказать поддержку!



Источники информации

- Жижина Е. А. Поурочные разработки по географии. Природа России. 8 класс. – М. : ВАКО, 2005 год.
- Чичерина О.В., Соловьева Ю.В. География. ЕГЭ 2010. Тематические тренировочные задания. – М. : Эксмо, 2009
- <http://goo.gl/KuyJw>
- <http://goo.gl/2oHkE>
- <http://goo.gl/bqTDX>
- <http://goo.gl/69Q5B>
- <http://goo.gl/sbGSf>
- <http://goo.gl/vrkbr>
- <http://goo.gl/URjxH>
- <http://goo.gl/hT6G9>
- <http://goo.gl/snJhX>
- <http://goo.gl/vO9uB>
- <http://goo.gl/MnP7T>
- <http://goo.gl/s1aOG>