

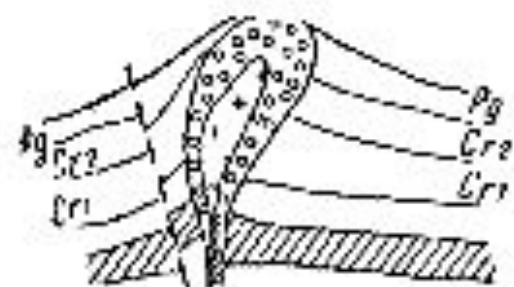
Рельеф

Ставропольского

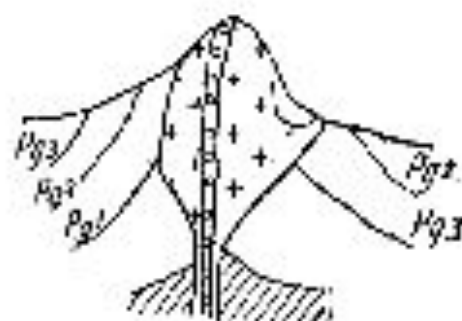
края



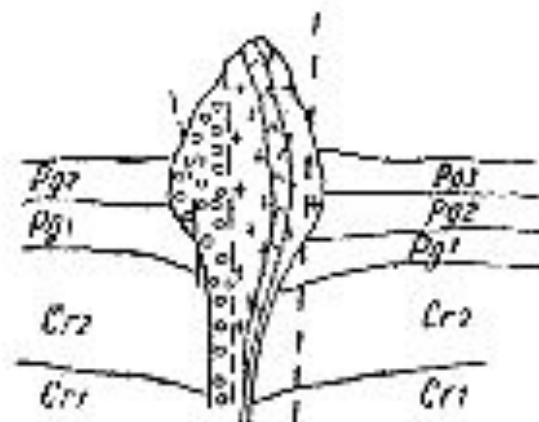
СТАВРОПОЛЬСКАЯ ВОЗВЫШЕННОСТЬ, в средней части Предкавказья. Высота до 831 м. Расчленена широкими долинами рек и балками на отдельные столовые горы. Большая часть распахана.



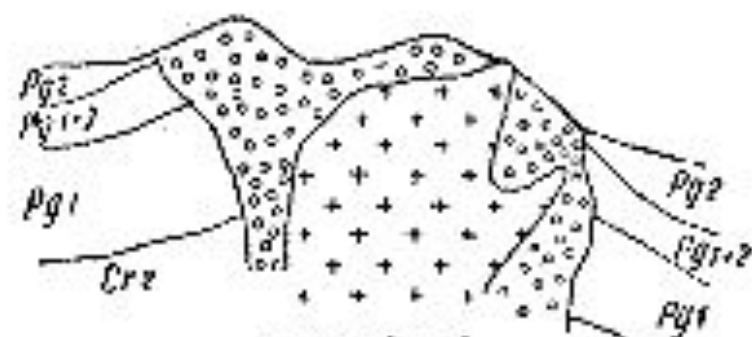
г. Джуща



г. Железная



г. Развалка



г. Верблюд



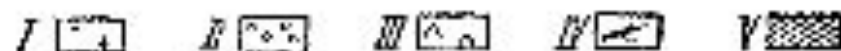
г. Медовая



г. Туран



г. Змейка



Строение лакколлитов Патигорья.

Фазы внедрения магмы: I - первая, II - вторая, III - третья, IV - четвёртая.

Горные породы: V - палеозойского фундамента, Cr1 - мел нижний, Cr2 - мел верхний, Pg - палеоген.



**Павел Гречишкин
– ставропольский
художник .
В своих полотнах
воспеваает красоту и
необыкновенную
притягательность
края.
Его произведения
проиллюстрируют
мой реферат.**



Ущелье П. Гречишкин



Лето П. Гречишкин



На Стрижаменте П.Гречишин



Река Кубань П. Гречишкин



Степь ковыльная П. Гречишкин



Перед зимой П. Гречишкин



Предгорье Кавказа П. Гречишкин



Сингелей П.Гречишкин