




*Фестиваль исследовательских и творческих работ учащихся
« Портфолио »*

Рельеф суши. Горы.



*Выполнила:
ученица 6 класса
МОУ СОШ с. п. Уктур
Девятерикова Вероника*

*Руководитель:
учитель географии
Тельманова Наталья
Николаевна*



вершина

склон

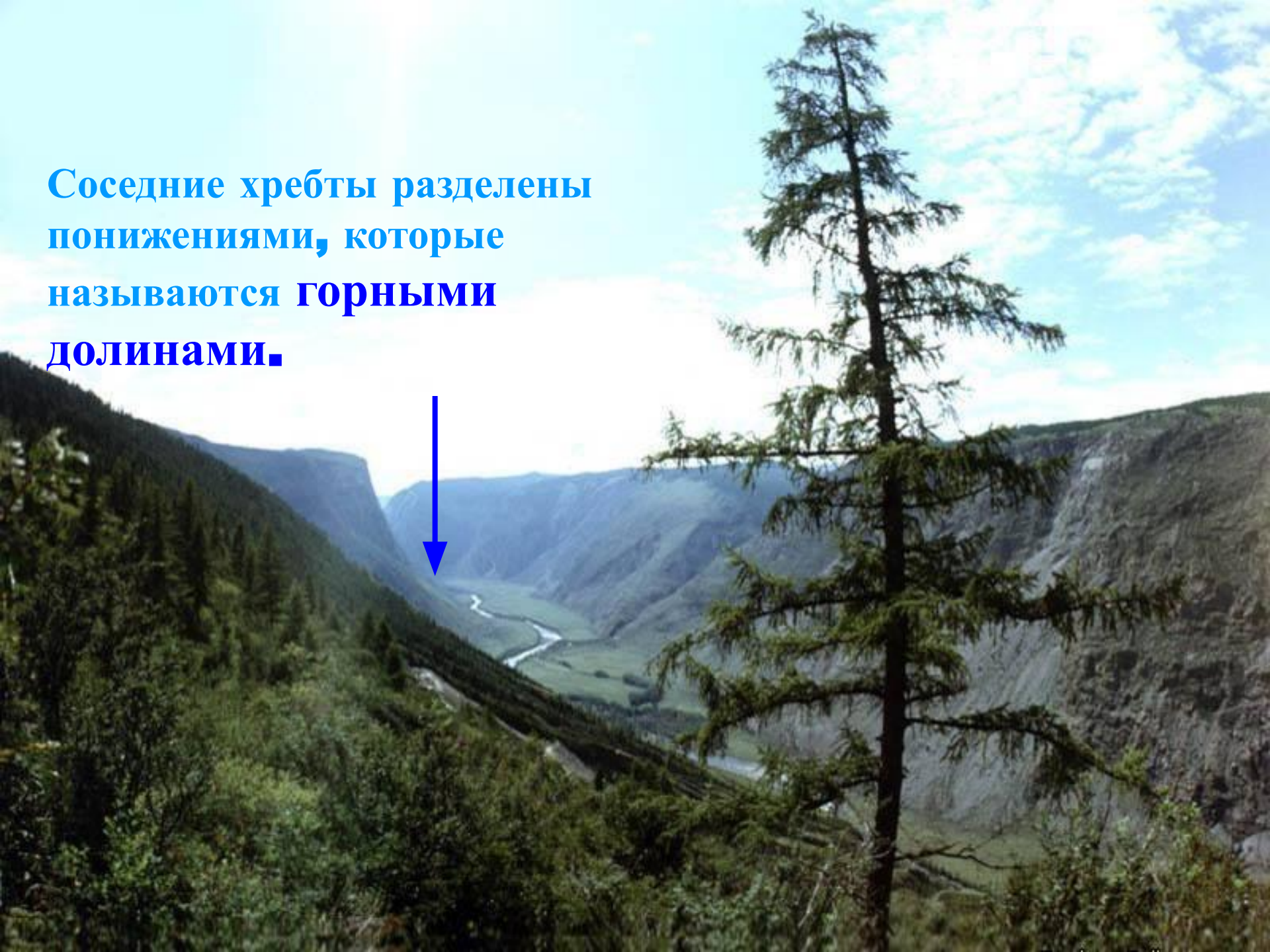
подошва

Гора – это выпуклая форма рельефа, возвышающаяся над окружающей местностью на высоту более **200** м.

Горный хребет – это горы, расположенные одна за другой в ряд.

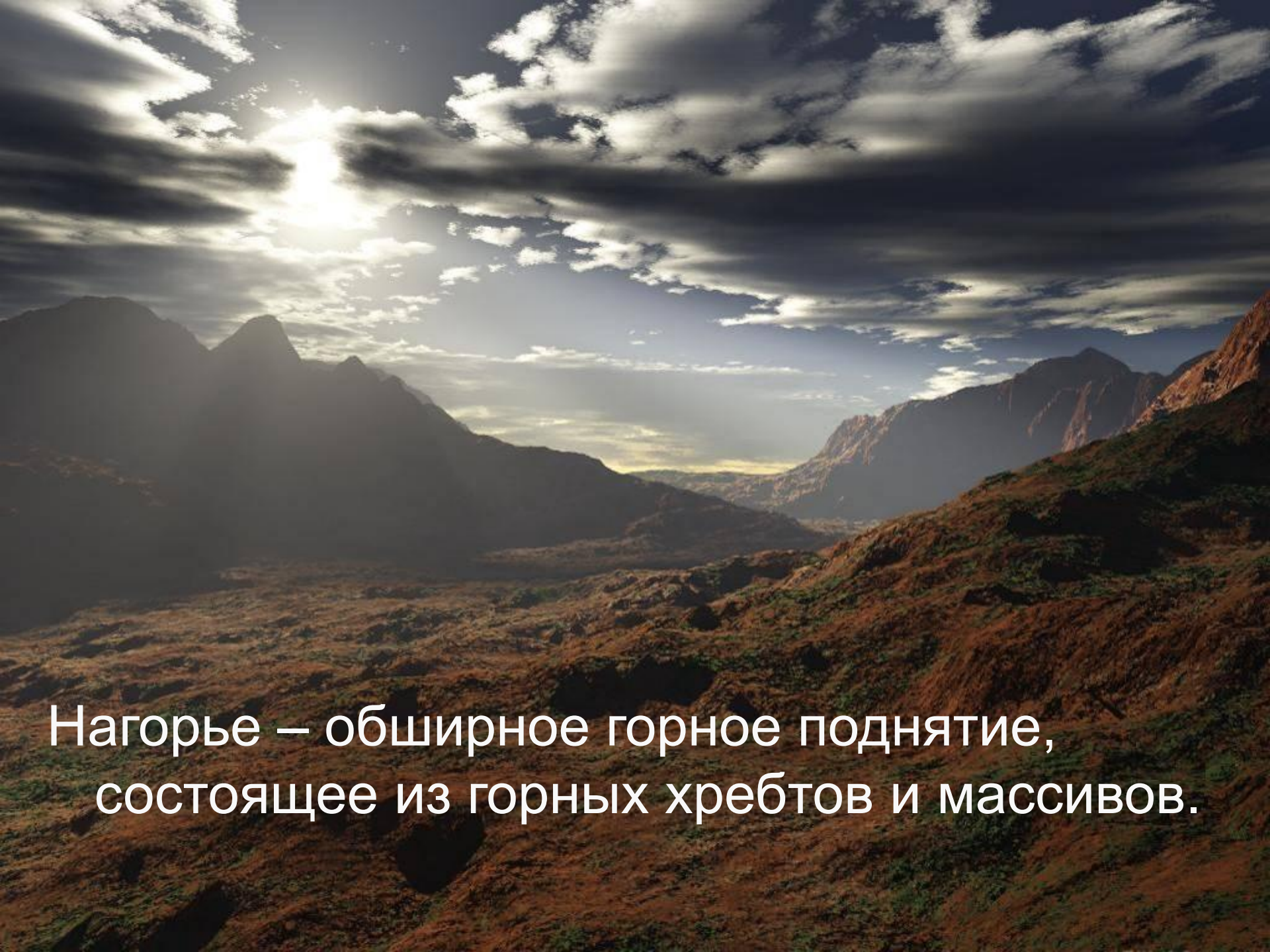


**Соседние хребты разделены
понижениями, которые
называются **горными
долинами.****





Горная система – это большая группа горных хребтов, межгорных впадин и нагорий.



Нагорье – обширное горное поднятие,
состоящее из горных хребтов и массивов.

Различие гор по высоте.





Низкие –
Высота от
500 до 1000м



Средние -
высота
1000-2000 м



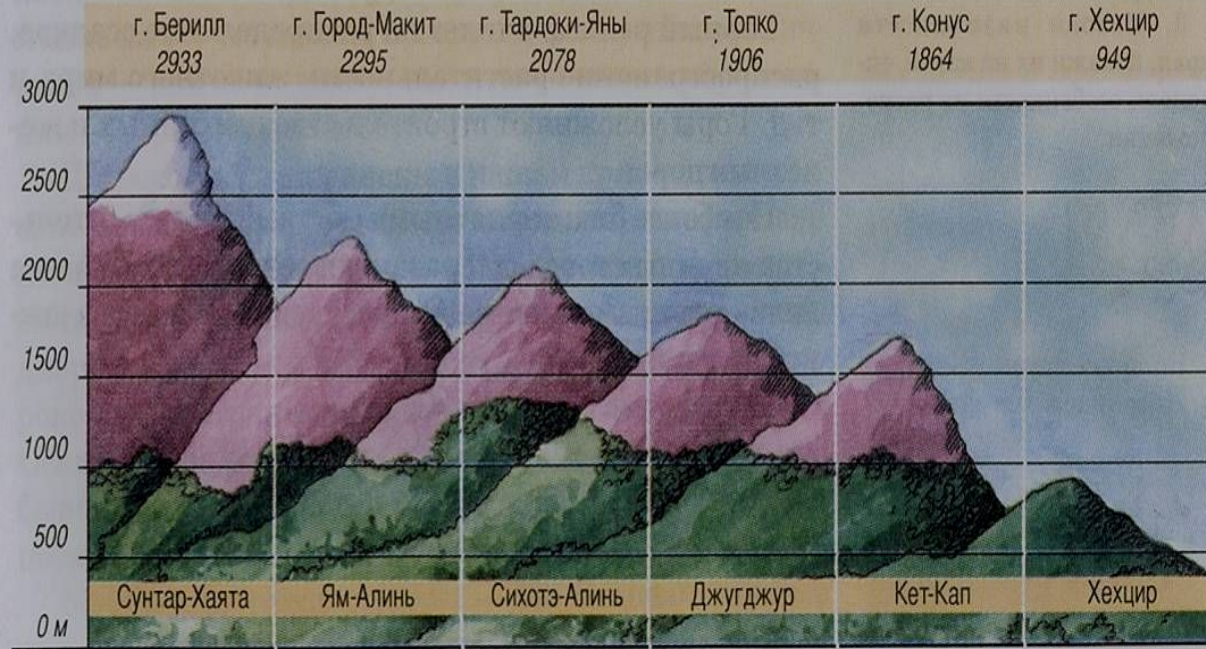
Высокие –
высота
более 2000 м.




Горы Хабаровского края



Баджальский хребет



○ Снега и ледники ● Горные тундры ○ Леса



Сихотэ - Алинь



Памятник природы
скальное обнажение Шаман

Среди живописных скал, возвышающихся над Амуром, есть и останцы, похожие на башни древних городов, и хаотическое нагромождение каменных масс, и каскады обрывов, и горизонтальные площадки между ними, часто напоминающие лестницы.



В России преобладают невысокие и средневысотные горы. Самые высокие горы России – Большой Кавказ (Эльбрус – **5642 м**)

← Вид на гору Эльбрус с склона Чегета.




АНДЫ – горный хребет Южной Америки.
Самая протяжённая горная система мира.
Протяжённость: 7500 км
Высшая точка: г. Аконкагуа (6960 м)

КИЛИМАНДЖАРО – крыша Африки. Высочайшая гора континента (**5895** м)

Килиманджаро, один из величайших потухших вулканов мира, находится в самом любимом туристами регионе Танзании.

На протяжении веков этот вулкан служил ориентиром для путешественников и туристов






**Гора Мак – Кинли – высочайшая точка Северной Америки (6 194 м),
расположенная в Аляскинском хребте. Вершина покрыта
ледниками. Длина самого большого – 50 км**

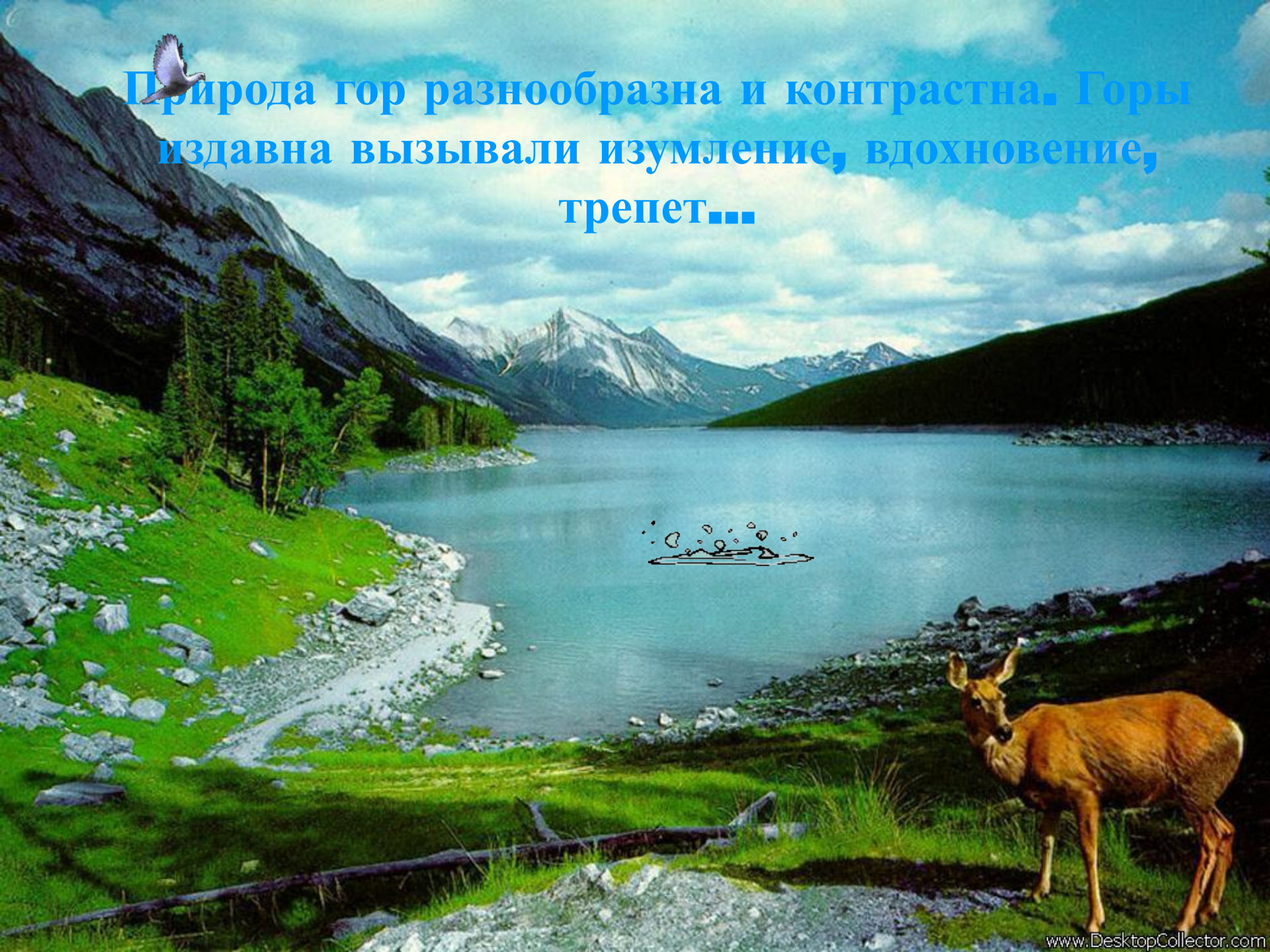
АППАЛАЧИ – горная цепь на востоке США. Это горы, *впечатляющие великолепием красок.*



Бескрайние
лиственные и
хвойные леса
покрывают
Аппалачи .
Особенно
красивый вид
на эти горы
открывается в
осенний
период.





Природа гор разнообразна и контрастна. Горы издавна вызывали изумление, вдохновение, трепет...





Горы – это и яркие ковры цветов, и безотрадные каменистые пустыни, и пышные леса, и огнедышащие вулканы, и сверкающие белизной ледники, и бездонные пропасти ущелий.



Горный рельеф влияет на распределение осадков, распространение растительности, животного мира.

Горные луга – прекрасные пастбища для скота.

Горы – кладовые рудных полезных ископаемых.

Горные долины удобны для строительства посёлков, городов.

Горы - место туризма и активного отдыха.

Горы усложняют строительство дорог.

На горных реках люди строят электростанции.

Изменение гор во времени.



Камень желаний (хр. Сихотэ- Алинъ)

- Увеличение высоты гор обусловлено деятельностью внутренних процессов.
- Разрушающее действие на горы оказывает мороз, ветер, ледники и особенно горные реки.
- Разрушительное воздействие оказывает деятельность человека: добыча полезных ископаемых, прокладка дорог, строительство мостов , туннелей

