

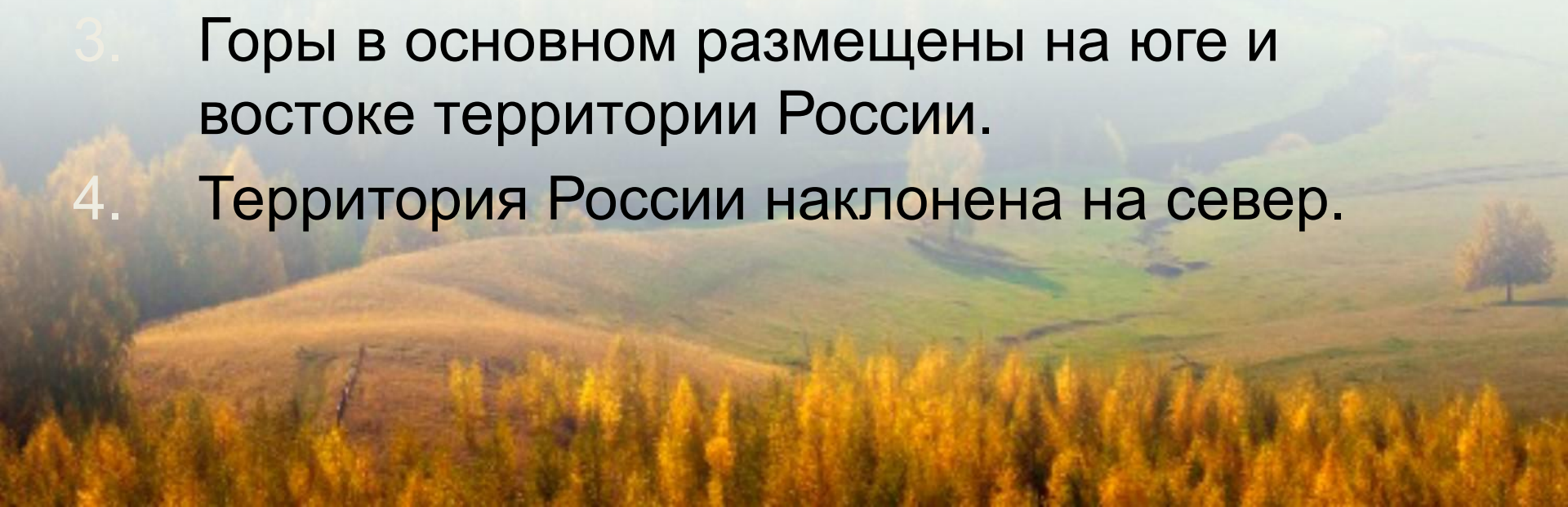
Рельеф территории России

Рельеф - это все неровности земной поверхности, различающиеся по форме, высоте, происхождению, возрасту и т.д.



Основные черты рельефа

1. Рельеф на территории России очень разнообразен.
2. Преобладают равнины (Русская равнина, Западно – Сибирская равнина, Среднесибирское плоскогорье и др.)
3. Горы в основном размещены на юге и востоке территории России.
4. Территория России наклонена на север.



Тектонические структуры

1. Платформа (плита) – устойчивый, сформировавшийся участок земной поверхности.

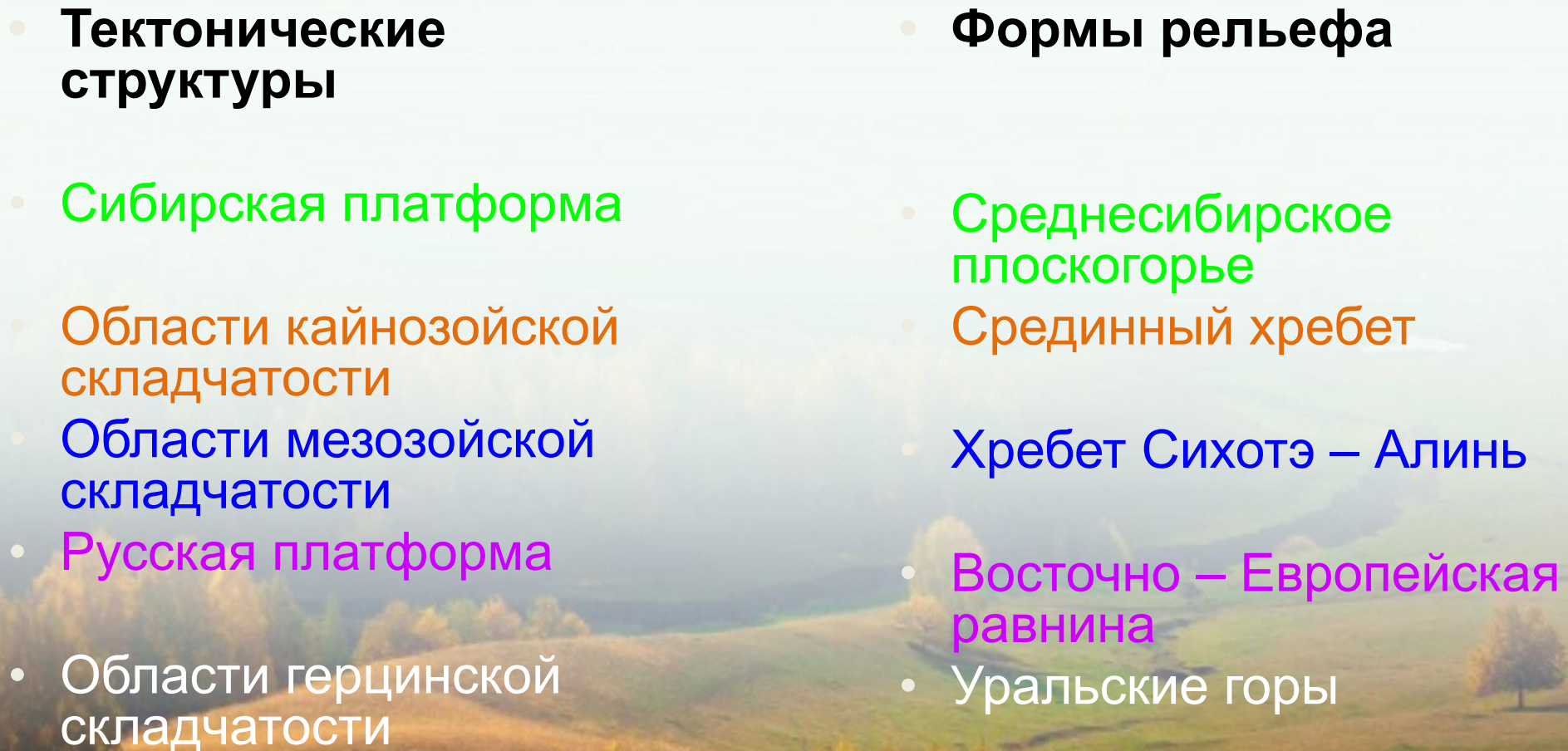
Какое строение имеет платформа?
Приведите примеры крупнейших платформ (плит) России.



Тектонические структуры



Закономерности размещения форм рельефа

- **Тектонические структуры**
 - Сибирская платформа
 - Области кайнозойской складчатости
 - Области мезозойской складчатости
 - Русская платформа
 - Области герцинской складчатости
 - **Формы рельефа**
 - Среднесибирское плоскогорье
 - Срединный хребет
 - Хребет Сихотэ – Алинь
 - Восточно – Европейская равнина
 - Уральские горы
- 

Западно-Сибирская равнина

- Западно-Сибирская равнина одна из самых больших на Земле. Общая площадь, которой около 2,6 млн. км².

- По своей высоте относится к низменностям.

- Расположена в центральной части России.



Западно-Сибирская равнина



Горы Бырранга

- Бырранга, горы на севере п-ова Таймыр. Система параллельных или кулисообразных гряд и низких плоскогорий. Простираются с запада на восток на 1100 км. Высоты от 400 м. на западе и до 1146 м. на востоке, где имеются ледники общей площадью около 30 км².



Горы Кавказ


- Горы Кавказ самые высокие горы России. Высочайшие вершины – Эльбрус (5642 м) и Казбек (5033 м)
- Расположены в юго-западной части России, между Каспийским и Черным морем
- Кавказ (происхождение слова точно не установлено, возможно, оно связано с хеттским "каз-каз" - название народа, жившего на южном берегу Чёрного моря.



Еааеаа.txt

Уральские горы

- Уральские горы - по высоте это средние, а местами низкие горы, высочайшей вершиной является гора Народная (1895 м).
- Протянулись в меридианальном направлении, более чем на 2000 км.
- Являются условной границей между Европой и Азией.



Белуха

- Гора имеет две вершины: восточную с высотой – 4506 метров и западную с высотой 4460 метров.
- По поверьям местных жителей на вершине и ледяных пещерах этой горы, живёт злой дух «эрлик», который карает любого, кто приблизится к священной горе.

