

# Рельеф Южной Америки

Ахмадуллина Е.А.  
учитель географии  
МАОУ «МЛ № 1»  
г. Магнитогорска

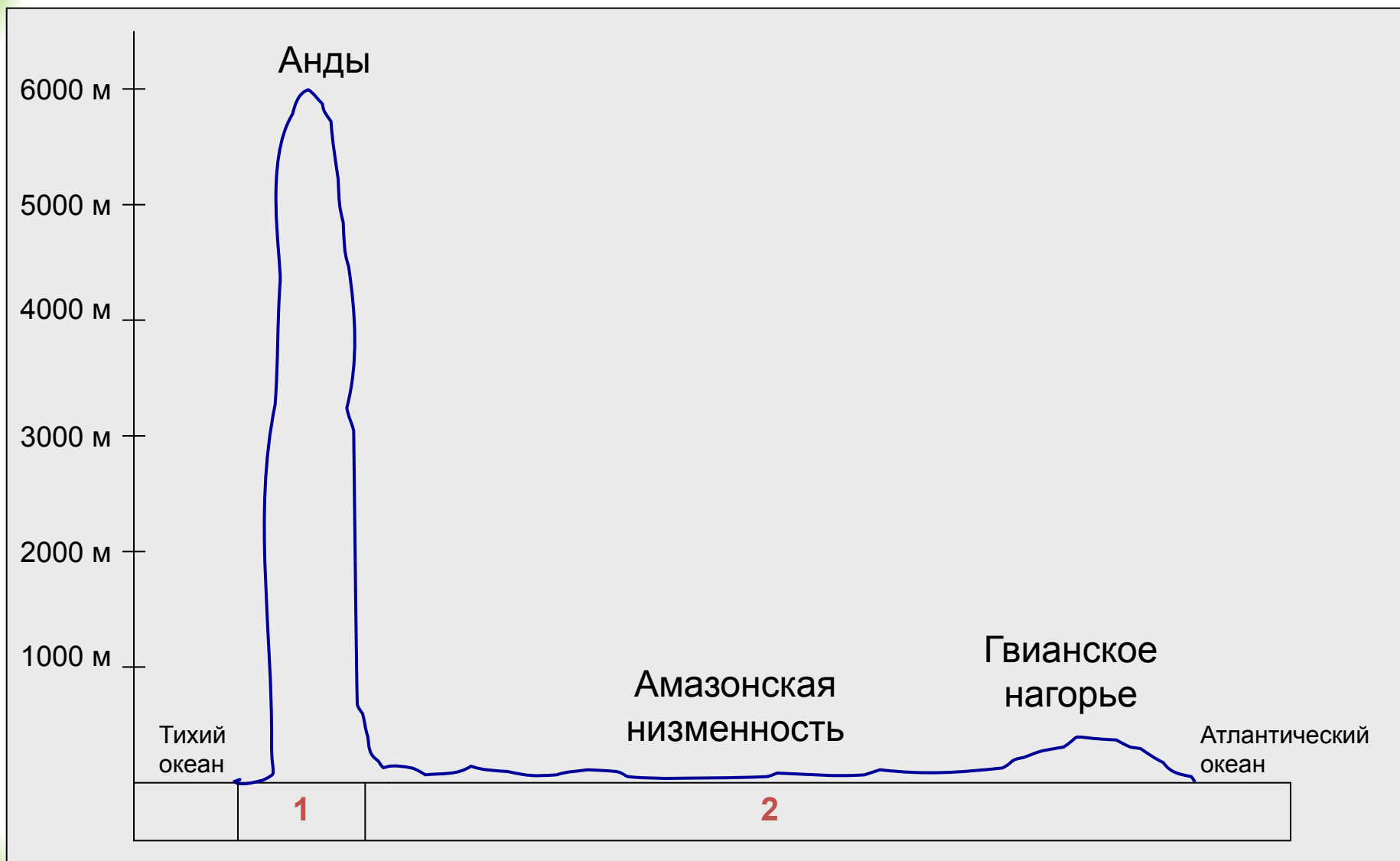


# Особенности рельефа Южной Америки



- Какой рельеф преобладает в Ю. Америке, объясните причину.
- Назовите низменности Ю. Америки.
- Назовите плоскогорья Ю. Америки.
- Назовите горы Ю. Америки.

# Профиль Южной Америки по экватору

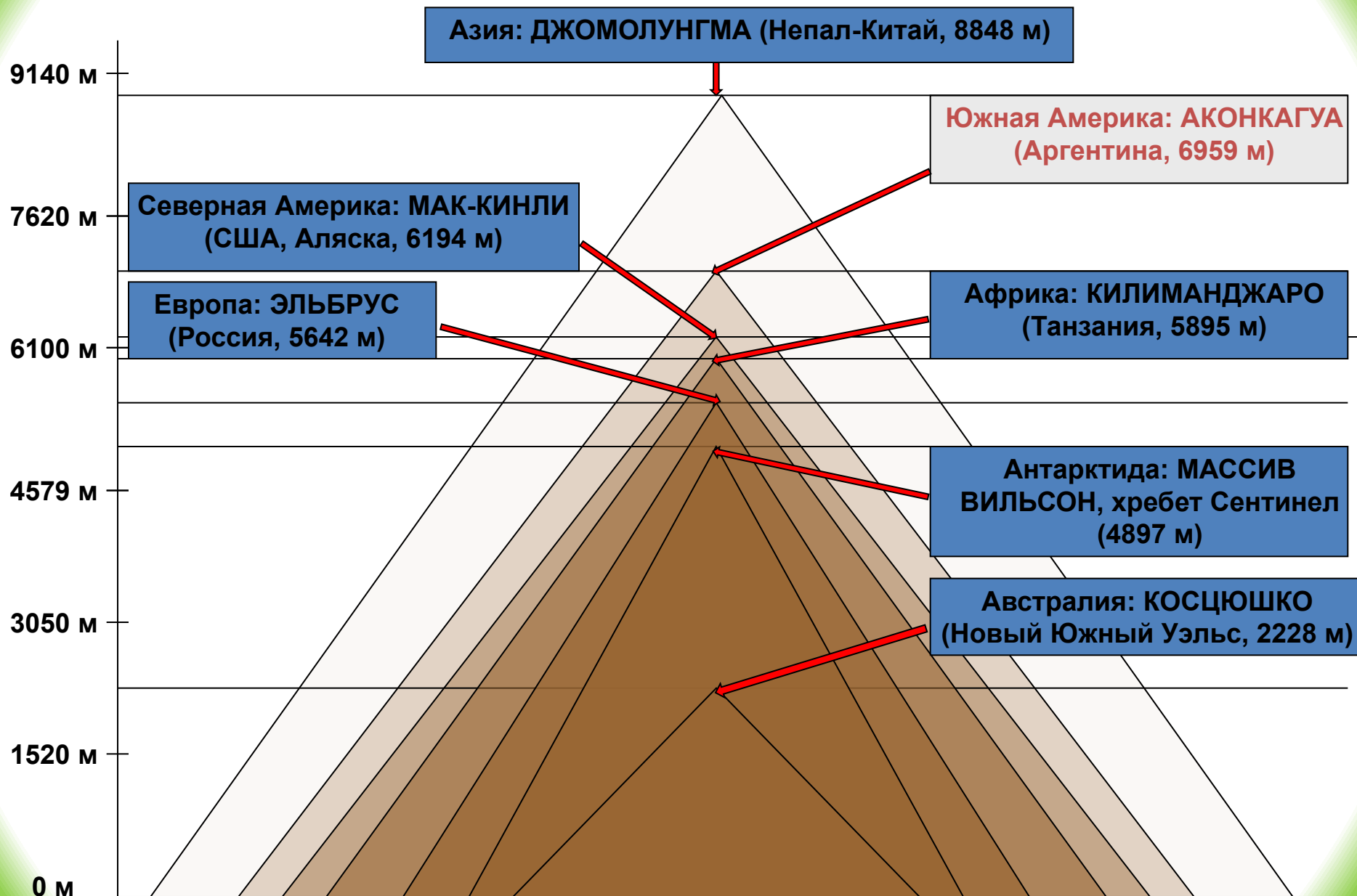



# Справочно-информационный материал

## Высочайшие вершины Южной Америки

Название	Высота, м	Страна
Аконкагуа	6920	Аргентина
Ильямани	6882	Боливия
Охос-Дель-Саладо	6880	Аргентина-Чили
Уаскаран	6807	Перу
Ильямпу	6485	Боливия
Чимборасо	6267	Эквадор
Сахама	6520	Боливия
Коропуна	6425	Перу
<b>Действующие вулканы</b>		
Льюльяйльяко	6723	Чили-Аргентина
Сан-Педро	6154	Чили
Чачани	6075	Перу
Котопахи	5897	Эквадор

# Высочайшие горные вершины Земли



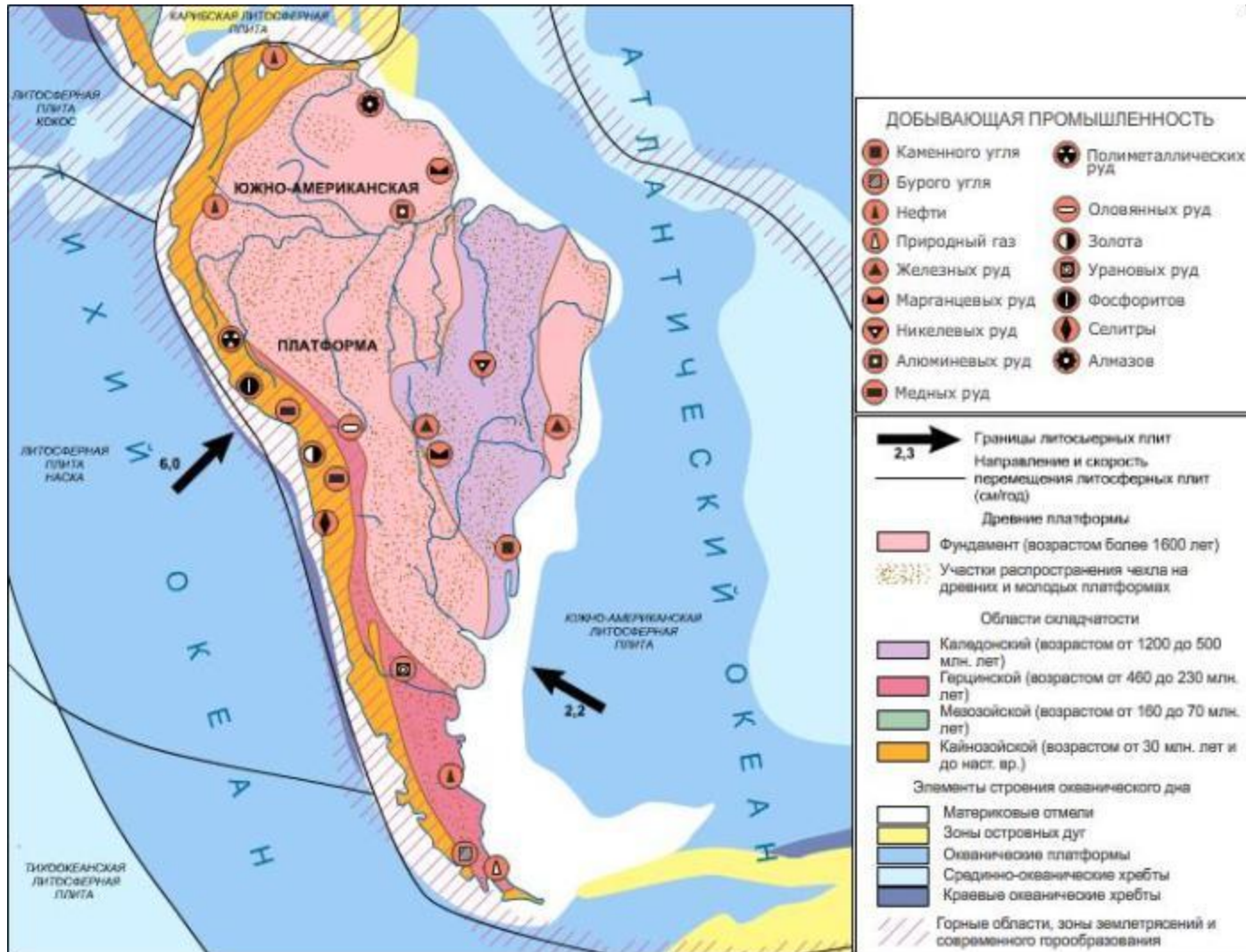


**Гора Аконкагуа –  
высочайшая точка  
Южной Америки**



# Полезные ископаемые Южной Америки

**Задание:** установить соответствие между геологическим строением территории, рельефом и размещением полезных ископаемых.



# Работа на к/к

**Обозначьте на к/к:**

- 1.низменности;
- 2.плоскогорья;
- 3.горы;
- 4.самую высокую вершину