



# Релъеф ЗЕМЛИ


# Разнообразие поверхности




Вулкан  
Кракатау



Сахара



Драконовы горы



водопад

Что такое рельеф ?

В чем причины разнообразия рельефа Земли?

**Рельеф** – совокупность неровностей земной поверхности, различающиеся по размерам, происхождению и возрасту.

назад

Д

# Причины разнообразия рельефа

**Внутренние процессы**  
(эндогенные)

-Происходят  
внутри Земли


-Причина  
в движении  
веществ мантии

**Внешние процессы**  
(экзогенные)

-Происходят на  
поверхности Земли

-Причина в  
энергии Солнца,  
силе притяжения,  
деятельности  
организмов

# Движения земной коры



горизонтальные



вертикальные

сближение и  
расхождение

поднятия и  
опускания




# Горизонтальные движения

СОХ

горы


желоб

Г  
О  
Р  
Ы



Какие формы рельефа образуются в результате горизонтальных движений земной коры ?

# Формы рельефа



# Формы рельефа



плоскогорье



Западное нагорье



низменность

назад





# Внешние процессы

**Выветривание**  
( физическое и  
химическое )

**Деятельность ветра**

**Деятельность воды**

**Деятельность  
ледников**

**Деятельность организмов**

**Деятельность  
человека**

назад

Д



Песчаная  
Сахара



каменистая пустыня

TURKEY - DIYARBAKIR © P. Lattinca




осыпи

наза

Д



*пещера*



*каньон*



*русло*

*река*




*наза*

*морской прибой*



барханы



скалы



Чарынский


каньон



*горный ледник*



*Ледник. Катаунский  
Алтай*



*Лавина в Андах*



*почва*




*дерево на  
склоне*



*пойма реки*

наз  
ад

*терриконы*



*насыпь*



*тоннель*

