



Релъеф ЗЕМЛИ


Разнообразие поверхности




Вулкан
Кракатау



Сахара



Драконовы горы



водопад

Что такое рельеф ?

В чем причины разнообразия рельефа Земли?

Рельеф – совокупность неровностей земной поверхности, различающиеся по размерам, происхождению и возрасту.

назад

Д

Причины разнообразия рельефа

Внутренние процессы
(эндогенные)

-Происходят
внутри Земли


-Причина
в движении
веществ мантии

Внешние процессы
(экзогенные)

-Происходят на
поверхности Земли

-Причина в
энергии Солнца,
силе притяжения,
деятельности
организмов

Движения земной коры



горизонтальные



вертикальные

сближение и
расхождение

поднятия и
опускания




Горизонтальные движения

СОХ

горы


желоб

Г
О
Р
Ы



Какие формы рельефа образуются в результате горизонтальных движений земной коры ?

Формы рельефа



наз
ад

Формы рельефа



плоскогорье



Западное нагорье



низменность

назад



Внешние процессы

Выветривание
(физическое и
химическое)

Деятельность ветра

Деятельность воды

**Деятельность
ледников**

Деятельность организмов

**Деятельность
человека**

назад

Д



Песчаная
Сахара



каменистая пустыня

TURKEY - DIYARBAKIR © P. Lattinca




осыпи

наза

Д



пещера



каньон



русло

река




наза

морской прибой



барханы



скалы



Чарынский


каньон




горный ледник



*Ледник. Катаунский
Алтай*



Лавина в Андах



почва




дерево на склоне



пойма реки

наз
ад

терриконы



насыпь



тоннель

