



Релъеф ЗЕМЛИ

Разнообразие поверхности




Вулкан
Кракатаяу



Сахара



Драконовы горы



водопад

Что такое рельеф ?

В чем причины разнообразия рельефа Земли?

Рельеф – совокупность неровностей земной поверхности, различающиеся по размерам, происхождению и возрасту.

Причины разнообразия рельефа

**Внутренние процессы
(эндогенные)**

-Происходят
внутри Земли

-Причина
в движении
веществ мантии

**Внешние процессы
(экзогенные)**

-Происходят на
поверхности Земли

-Причина в
энергии Солнца,
силе притяжения,
деятельности
организмов

Движения земной коры



горизонтальные

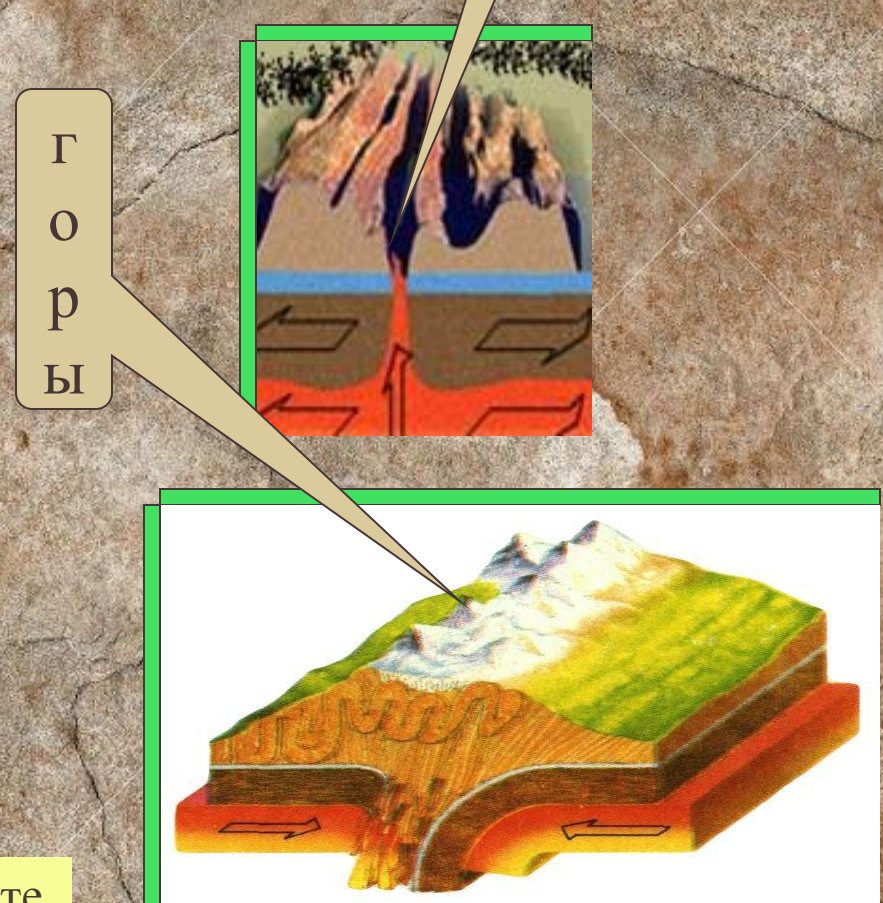
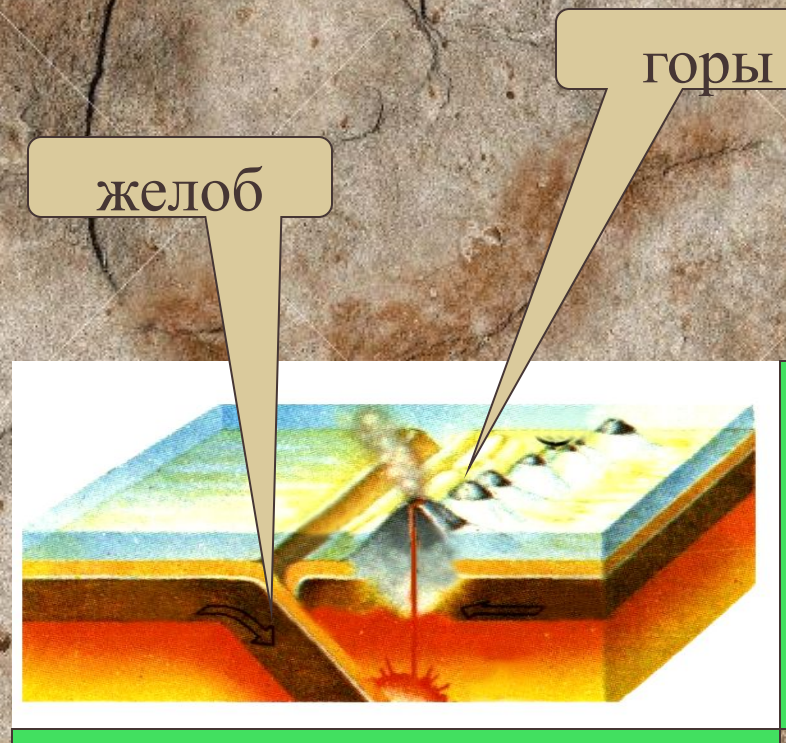
сближение и
расхождение



вертикальные


поднятия и
опускания

Горизонтальные движения



Какие формы рельефа образуются в результате горизонтальных движений земной коры ?

Формы рельефа



наз
ад

Формы рельефа



плато



Горы



низина

назад



Внешние процессы

Выветривание
(физическое и
химическое)

Деятельность ветра

Деятельность воды

**Деятельность
ледников**

Деятельность организмов

**Деятельность
человека**

назад



Песчаная
Сахара



каменистая пустыня

TURKEY - DIYARBAKIR © P. Lammert




осыпи

наза

Д



пещера



каньон



русло




наза


морской прибой



барханы



скалы




Чарынский
каньон



горный ледник




*Ледник. Катаунский
Алтай*



Лавина в Андах

на
зад



почва




*дерево на
склоне*



пойма реки

наз
ад

терриконы



насыпь



тоннель

