

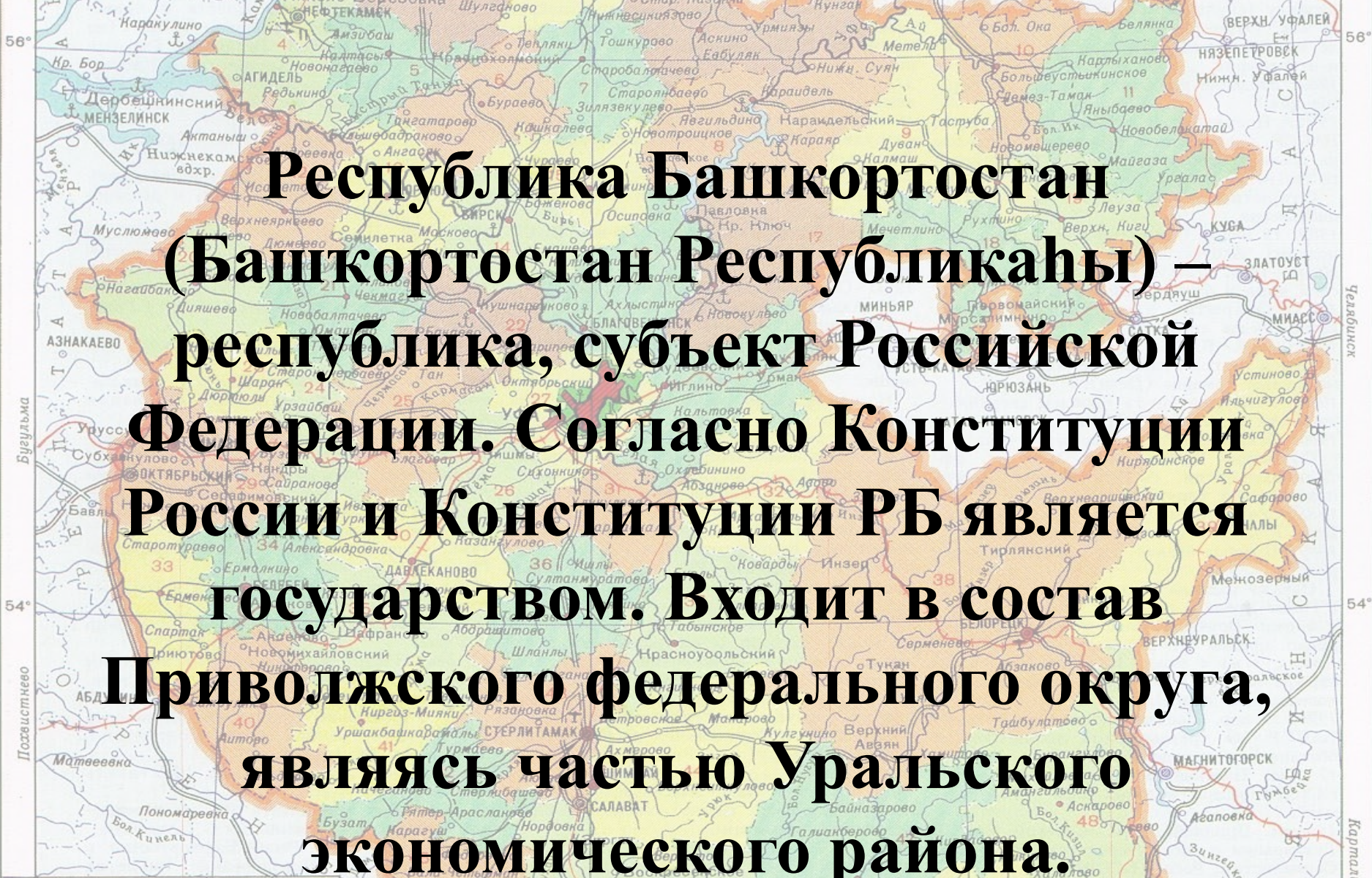
# Презентация на тему «Экономика Республики Башкортостан»

Выполнила: студентка  
гр.ФМ-42 Аглиуллина А.  
Х.

Проверила: Кутузова К.  
Ю.

# Республика Башкортостан

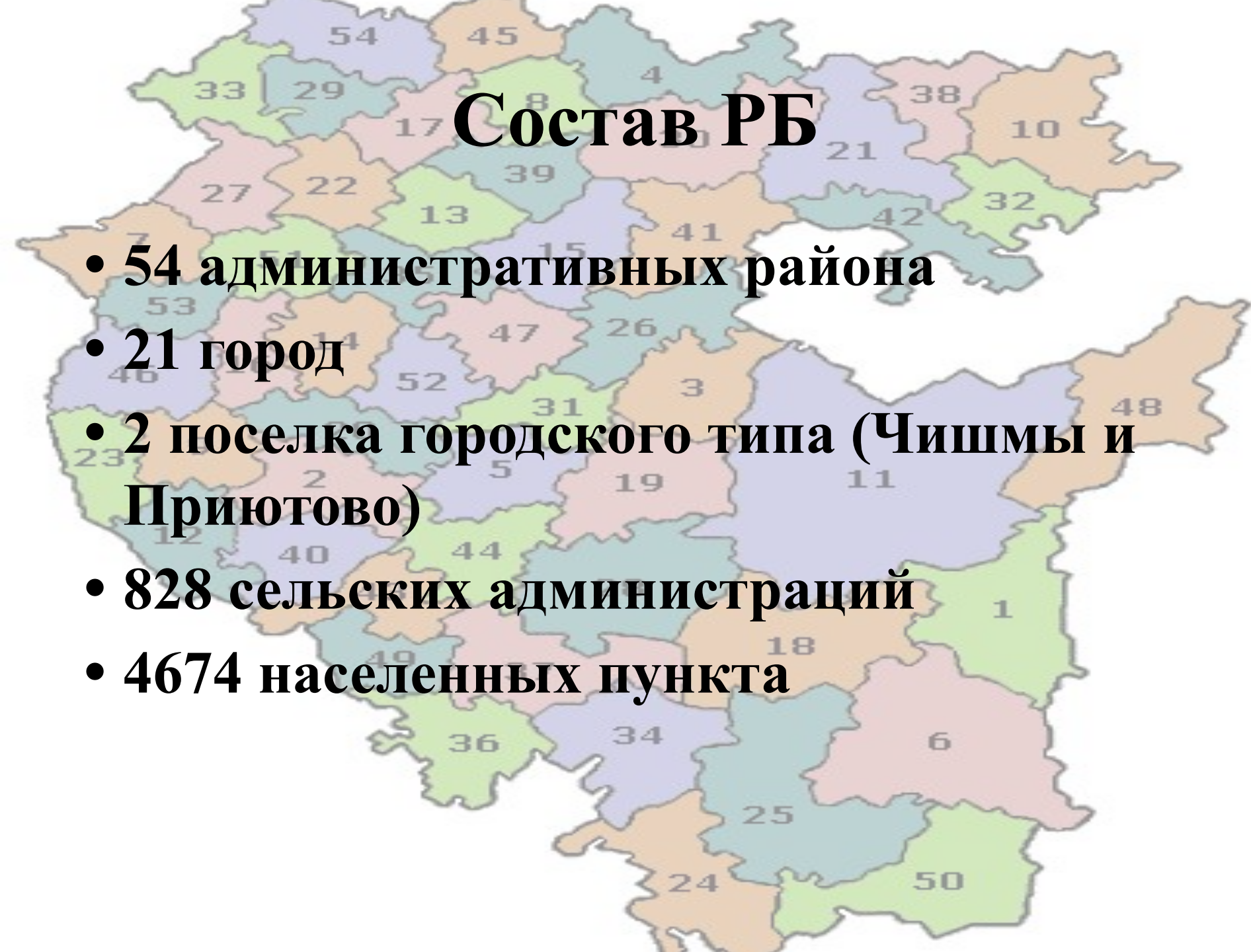




№ на карте	Наименование района	Наименование районного центра
48	Абзелиловский	с Аскарово
35	Альшеевский	пгт Раевский
32	Архангельский	с Архангельское
3	Аскинский	с Аскино
36	Аургазинский	с Толбазы
52	Баймакский	г Баймак
20	Баклинский	с Бакалы
7	Балтачевский	с Старобалтачево
34	Белебеевский	г Белебей
11	Белокатайский	с Новобелокатай

# Состав РБ

- 54 административных района
- 21 город
- 2 поселка городского типа (Чишмы и Приютово)
- 828 сельских администраций
- 4674 населенных пункта



# **ГЕОГРАФИЧЕСКОЕ ПОЛОЖЕНИЕ**

**Республика Башкортостан расположена по Южному Уралу и прилегающим к нему равнинам Предуралья и Зауралья. На западе республика граничит с Татарстаном и Удмуртией, на севере - с Пермской и Свердловской областями, на востоке - с Челябинской, а на юге и юго-западе - с Оренбургской областью. Расстояние от Уфы до Москвы 1,3 тыс. км.**

# ГЕОГРАФИЧЕСКОЕ ПОЛОЖЕНИЕ



# Дом правительства Республики Башкортостан



# ДЕМОГРАФИЧЕСКИЕ

## ДАННЫЕ

На территории Республики Башкортостан проживает 2,8% населения России. По численности населения республика находится на 8-ом месте среди областей, краев и республик России.

Республика Башкортостан находится в зоне высокой плотности населения, на 1 кв. км приходится 28,6 жителя.

Удельный вес городского населения составляет 65%, сельского - 35%. Из общей численности населения - 47,3% мужчин и 52,7% женщин.



# **ДЕМОГРАФИЧЕСКИЕ ДАННЫЕ**

**Башкортостан - многонациональная республика. На ее территории проживают представители более 70 наций и народностей. Наиболее многочисленными из них - башкиры (21,9%), татары (28,4%) и русские (39,3%). Остальные национальности вместе взятые составляют 10,4% населения Башкортостана. Всего в Башкортостане проживают представители свыше 130 национальностей**

# ДЕМОГРАФИЧЕСКИЕ ПАЦЦЫ

Народ	Численность в 2002 году	Численность в 2010 году
Русские	1 490 715 (36,3 %)	1 432 906 (36,1 %)
Башкиры	1 221 302 (29,76 %)	1 172 287 (29,5 %)
Татары	990 702 (24,14 %)	1 009 295 (25,4 %)
Чуваши	117 317 (2,86 %)	107 450 (2,7 %)
Марийцы	105 829 (2,6 %)	103 658 (2,6 %)
Украинцы	55 249 (1,3 %)	39 875 (0,98 %)
Удмурты	22 625 (0,6 %)	21 477 (0,53 %)
Мордва	26 020 (0,6 %)	20 300 (0,5 %)
Беларусы	17 117 (0,4 %)	11 680 (0,29 %)

# ВРП

2009 год	2010 год	2011 год
884 млрд. рублей	954 млрд. рублей	980 млрд. рублей

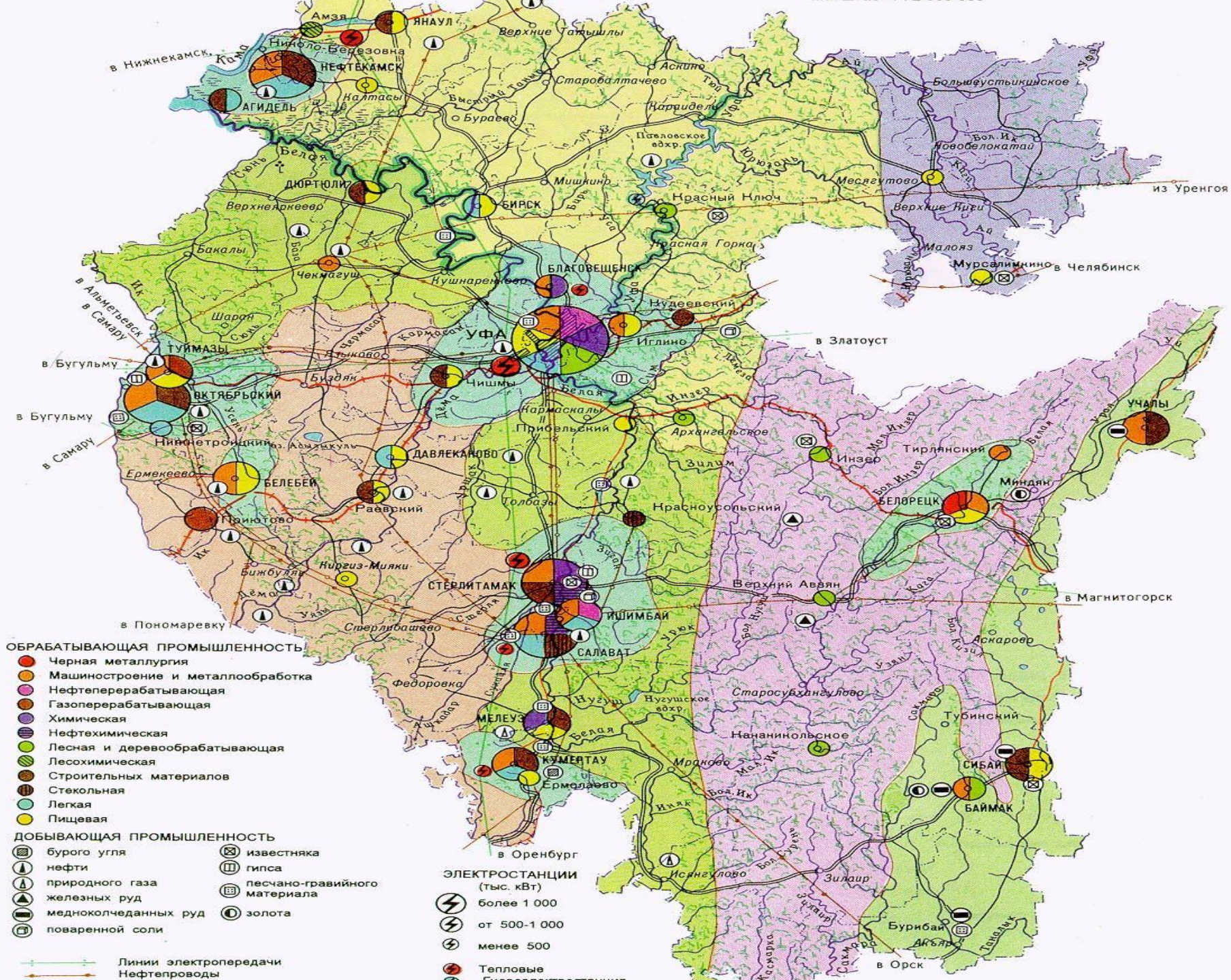
# **ФИНАНСОВЫЕ ОРГАНИЗАЦИИ**

**Банковская система республики насчитывает 15 кредитных организаций. Из действующих кредитных организаций 6 являются акционерными, 9 имеют валютные лицензии, 2 банка – лицензию на работу с драгметаллами и драгкамнями.**

**Размер зарегистрированного уставного капитала кредитных организаций, действующих на территории республики, составляет 1620,7 млн.руб**

# **ЭКОНОМИЧЕСКИЙ ПОТЕНЦИАЛ**

**Башкортостан — индустриально-аграрная республика, является одной из наиболее экономически развитых республик России. На долю промышленности приходится 49,6 % валового регионального продукта, сельского и лесного хозяйства — 8,2 %. Основной специализацией республики являются нефтедобыча и нефтепереработка.**



**В Башкортостане имеются  
месторождения:**

**- нефти (около 200 месторождений),**

**- природного газа (более 3000 млрд.  
м<sup>3</sup>),**

**- угля (около 10 месторождений,  
балансовые запасы более 0,5 млрд.  
тонн),**

**- железной руды (более 20  
месторождений, около 100 млн.тонн),**

**- меди (15 месторождений)**

- цинка (15 месторождений),
- золота (свыше 50 месторождений),
- каменной соли,
- качественного цементного сырья





# Промышленность

Важнейшие отрасли промышленности — нефтедобыча (23 % промышленного продукта) (Башнефть) и нефтепереработка (20%); химия и нефтехимия (16%) (Газпром нефтехим Салават, Уфа Нефтехим, Уфимский НПЗ).

Характерна высокая концентрация производства, около половины промышленной продукции производится в Уфе.

# Промышленность

Имеется также деревообрабатывающая промышленность и промышленность строительных материалов. Крупнейшие промышленные центры – Уфа, Стерлитамак, Ишимбай, Салават, Нефтекамск, Туймазы, Октябрьский, Белорецк. Развиты машиностроение и металлообработка.

# Обработывающая промышленность

## Черная металлургия

- Белорецк



# Машиностроение и металлообработка



- Баймак,
- Белебей,
- Белорецк,
- Благовещенск,
- Иглино,
- Ишимбай,
- Кумертау,
- Нефтекамск,
- Октябрьский,
- Салават,

# Нефтеперерабатывающая

- Ишимбай,
- Уфа.



# Газоперерабатывающая

- Агидель
- Дюртюли
- Красноусольский
- Кудеевский
- Кумертау
- Мелеуз
- Нефтекамск
- Октябрьский
- Раевский
- Салават

# Химическая и нефтехимия

The background image shows an industrial site with large white pipes and valves. A prominent feature is a large red handwheel on a valve. In the distance, there are several large cylindrical storage tanks or processing units. The sky is clear and blue.

- **Благовещенск**
- **Мелеуз**
- **Салават**
- **Стерлитамак**
- **Уфа**

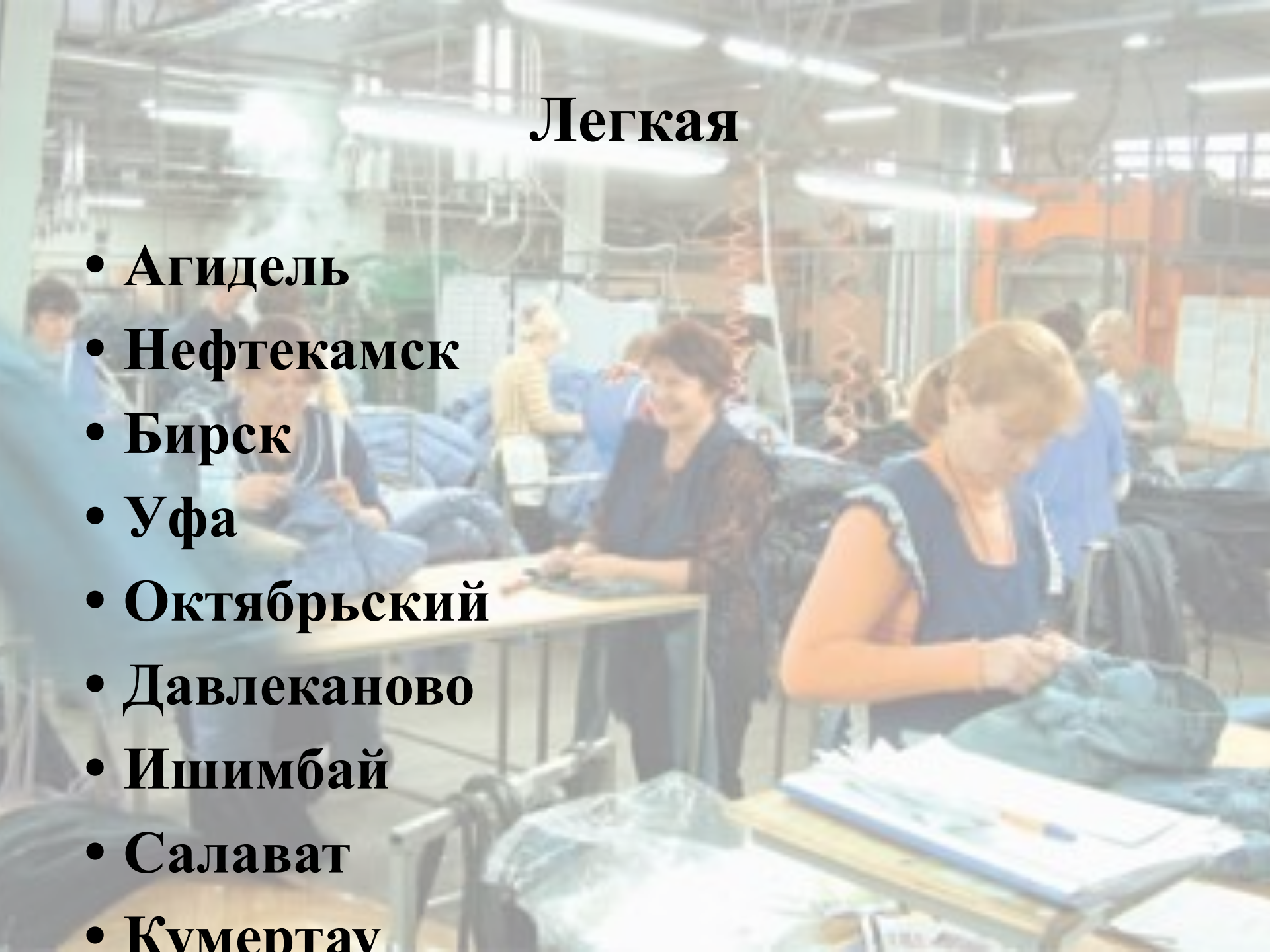
# **Лесная и деревообрабатывающая**

- **Архангельское**
- **Баймак**
- **Верхний Авзян**
- **Инзер**
- **Красный ключ**
- **Уфа**



# Легкая

- Агидель
- Нефтекамск
- Бирск
- Уфа
- Октябрьский
- Давлеканово
- Ишимбай
- Салават
- Кумертау



# Энергетика

**Уровень развития экономики Башкортостана в значительной степени определяет состояние электроэнергетики (13 % промышленного продукта). Её основа – ТЭК, Кармановская ГРЭС, ТЭЦ в Салавате, Стерлитамаке и Уфе. Строительство Башкирской АЭС было приостановлено после Чернобыльской аварии.**

# Транспорт

Транспорт Республики Башкортостан обеспечивает не только внутрирайонные и межрайонные перевозки массовых народнохозяйственных грузов, но и огромные транзитные грузо- и пассажиропотоки в направлении "запад-восток". Большой объем транспортной работы обусловлен не только особенностями географического положения республики, но и высоким уровнем развития в ней транспортного комплекса.

# Проблемы

- В основном в республике занимаются нефтедобычей и ее экспортом, а не переработкой.
- Около половины промышленной продукции производится в Уфе.
- Транспортная система развита, но состояние автомобильных дорог вызывают проблемы.
- Неравномерное распределение водных ресурсов.

# Выводы

**Республика Башкортостан** является богатой природными ресурсами: полезные ископаемые; земельные, водные, лесные ресурсы. В промышленности одну из главнейших мест занимает нефтедобыча и нефтепереработка, также в республике занимаются деревообработыванием.

A stack of four books with a red starburst graphic in the center. The books are colored red, orange, yellow, and blue from top to bottom. The starburst is red and has a white outline. The text is overlaid on the books.

# Литература

- **Т.Г.Морозова – «Региональная экономика»**
- **Инвестиционный потенциал республики Башкортостан**
- **Интернет**