

Республика
Марий Эл

Кировская
область

Удмуртская
Республика

Зеленодольск

Чувашская
Республика

КАЗАНЬ

Мамадыш

Елабуга

Набережные
Челны

Нижнекамск

Чистополь

Зайнск

Альметьевск

Бугульма

Ульяновская
область

Самарская
область

Оренбургская
область

Республика
Башкортостан



Татарстан находится в месте слияния двух рек Волги и Камы



Мечеть Кул Шариф является главной религиозной достопримечательностью Казани и была восстановлена специально к празднованию Тысячелетия Казани в 2005 году.

Интересно то, что Кул Шариф восстановлен из едва сохранившихся чертежей предыдущей достопримечательности.

Мечеть Кул Шариф также находится внутри Казанского Кремля.







KAMAZ



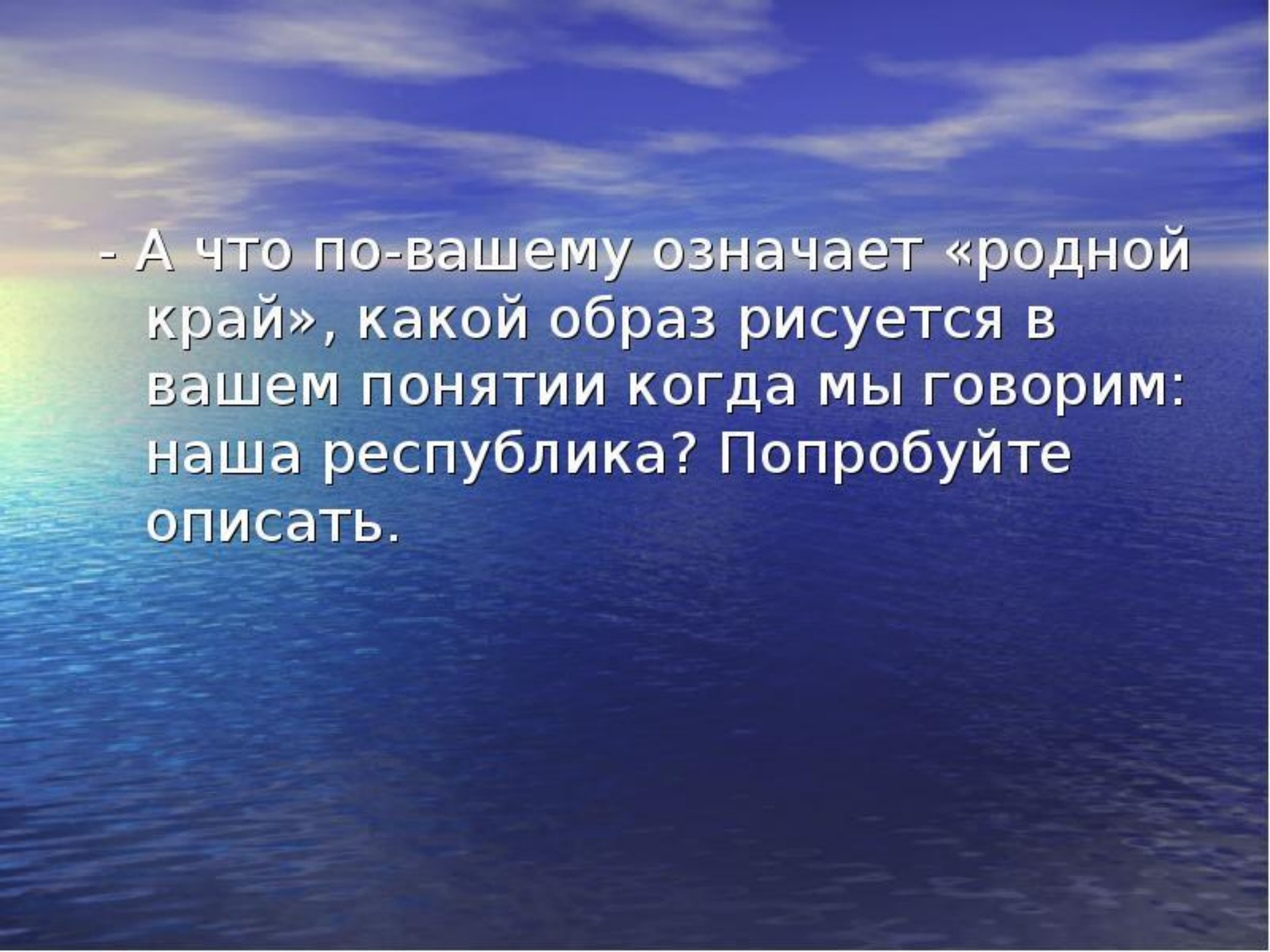


Остров град Свяжск









- А что по-вашему означает «родной край», какой образ рисуется в вашем понятии когда мы говорим: наша республика? Попробуйте описать.

Республика Татарстан

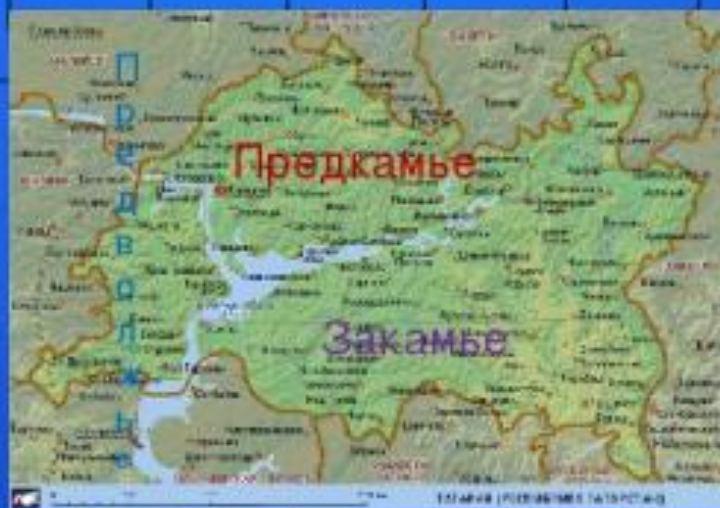
Общая площадь республики составляет 67 836,2 кв.км. Численность населения на 1 января 2010 года составляет 3 778 504 человек. Столица Татарстана – город Казань



Рустам
Нургалиевич
Минниханов

На какие три природные районы делится территория Татарстана?

Предкамье, Закамье, Предволжье



Ценнейший памятник природы не только в республике, но и в восточной половине зоны смешанных лесов европейской части России?

Раифский



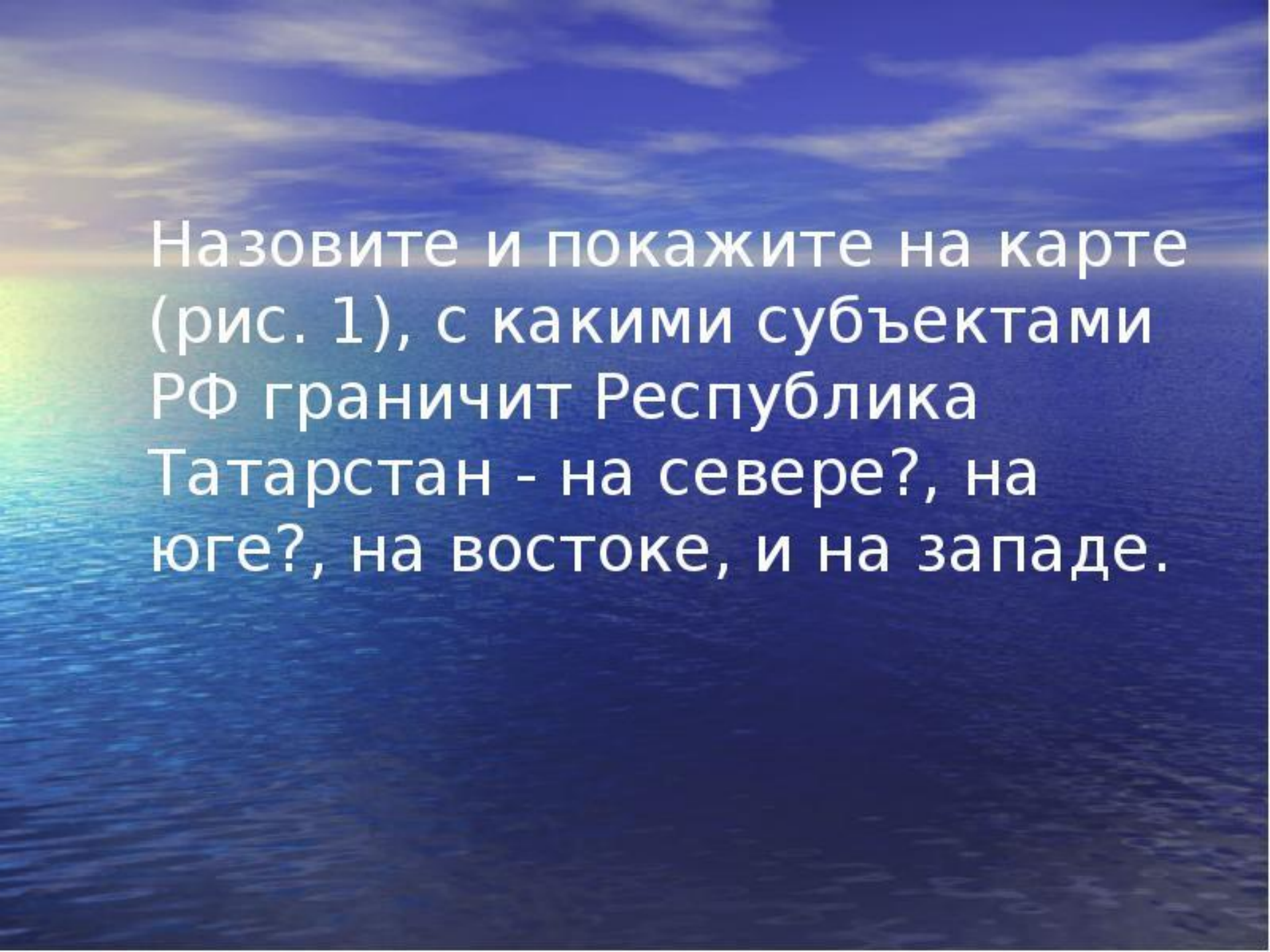
Какими полезными ископаемыми богата Республика Татарстан?

Нефть, газ, битум, горючие
сланцы, строительные материалы.





- Площадь Татарстана -это территория острова Шри-Ланка, или Бельгии и Нидерландов, вместе взятых.
- Граница имеют вид сильно извилистой и ломанной линии и не связаны с какими-либо природными рубежами. Исключение составляет лишь граница с Башкортостаном, которая на большом протяжении проходит по реке Ик.



Назовите и покажите на карте (рис. 1), с какими субъектами РФ граничит Республика Татарстан - на севере?, на юге?, на востоке, и на западе.

- ***Назовите 5 основных рек протекающих в РТ ?***

- ***Назовите 7 крупнейших городов РТ ?***

