

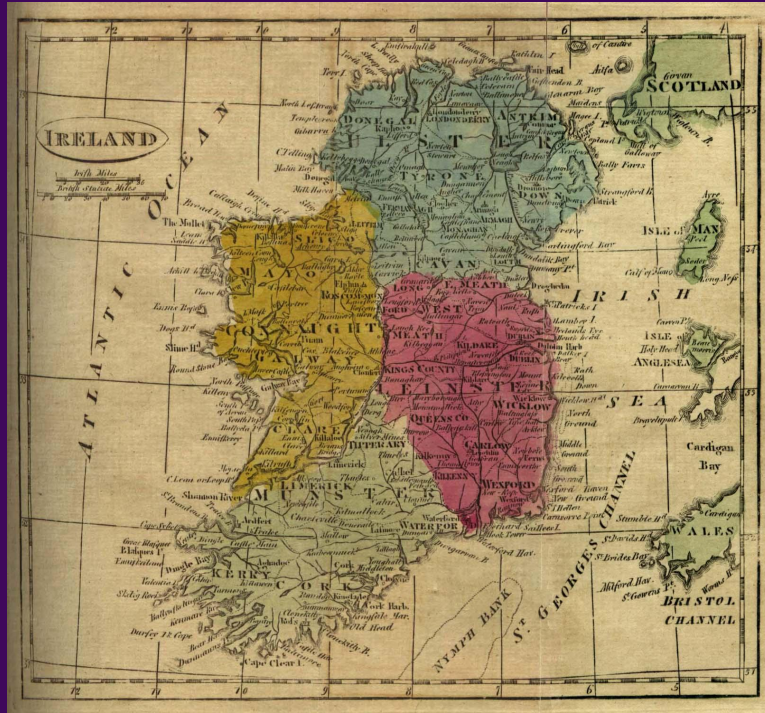
Ireland

Республика Ирландия



- Столица – Дублин
- Площадь – 70,3 тыс кв км
- Население – 4,24 миллиона человек (2007 год)
- Форма правление – демократическая республика
- Экономика – индустриальная
- Официальные языки – английский, гаэлик
- 95% населения – католики
- Валюты – евро
- Ирландия – член ООН, МВФ, ЕС.





Ирландия - маленький изогнутый остров в Атлантическом океане, который граничит с западным побережьем Британии – 80 км через Ирландское море. Он имеет протяженность 500 км с севера на юг и 300 км с востока на запад; здесь всего два полностью самостоятельных более-менее крупных города и повсюду расположены одинокие горные массивы или болота.

Большая часть возвышенностей Ирландии находится рядом с побережьем, и практически все побережье Атлантического океана от Корка до Донегала покрыто клифами, холмами и горами, где очень мало бухт. Большая часть центра острова состоит из равнинных сельхозугодий или болот. Через этот регион протекает длинная в 260 км река Шаннон, впадающая в море на западе от Лимерика.

Ирландский ландшафт и флора, которую здесь можно увидеть в настоящее время являются результатом человеческой деятельности. До голода, использование земли было практически бесконтрольным, и возделывались даже самые недоступные места. На склонах над нынешними полями все еще можно увидеть слабовыраженные правильные линии борозд картофеля, называемые «ленивыми кроватями».


В результате такого интенсивного использования земли, остался только 1% дубовых рощ, которые когда-то покрывали Ирландские просторы, большинство из них сейчас заменены сосновыми лесами.

Несмотря на ее северное местоположение, климат в Ирландии умеренный, благодаря Гольфстриму, приносящему с собой воздух Карибского моря, а также черепах и рыб-собачек. Температура падает ниже 0 по Цельсию только зимой, снега в стране практически не бывает. Лето не очень жаркое, температура редко превышает 30С, дневной свет не меркнет до 11 часов. Независимо от времени года, будьте готовы к дождю, так как Ирландия – страна с влажным климатом. Самые сильные дожди обычно выпадает в местах с самым живописным пейзажем, как, например, около Керри, где может идти мелкий моросящий дождь 270 дней в году.

В Ирландии есть даже пословица: «В пабе нет дождя».

Столица Ирландии – Дублин

Дублин ("Дубх Лайн" - первоначальное название города, его можно перевести как "Черная гавань") - один из старейших городов Европы, предположительно основан в начале IX века. Город расположен в широкой долине реки Лиффи вокруг живописного Дублинского залива и изобилует фешенебельными кварталами с богатой архитектурой XVIII-го столетия, прекрасными особняками, ровными рядами домов георгианской эпохи, широкими улицами и просторными площадями.



Население Ирландии — в основном кельтского происхождения. По данным всеобщей переписи 2006 года ^[1] оно составляет 4,24 миллиона человек. Национальные меньшинства составляют 420 тысяч, то есть 10 процентов. 275,8 тысяч — иммигранты из стран Евросоюза (Польша, Латвия, Литва, Румыния), остальные из России, Китая, Украины, Пакистана, Филиппин, Нигерии.

С 1840-х годов, когда население регионов, входящих сейчас в Ирландскую Республику, составляло около 6,5 млн., и до 1970-х происходило постоянное сокращение численности населения — в основном из-за высокого уровня эмиграции. Ежегодный прирост населения в 1980-х составлял только 0,5 %, а к 2000 г. прирост замедлился до 0,41 %.

Приблизительно 58 % населения живёт в городах.



Языки и религии



В Республике Ирландия официальными являются два языка: английский и ирландский (Gaelic). До начала XIX столетия ирландский был языком большинства, однако к 1891г. 85% жителей уже говорили по-английски. В настоящее время по-ирландски говорит незначительная часть населения на западе страны. Однако государственное агентство по вопросам ирландского языка поощряет повсеместное его использование. В Северной Ирландии единственным официальным языком является английский.

Большинство жителей Республики Ирландия (95%) являются прихожанами римско-католической церкви, 2,8% принадлежат англиканской церкви, 0,4% - пресвитерианцы, 0,2% - методисты, 0,1% - иудеи. Незначительное количество верующих принадлежит другим концессиям. В Республике соблюдается свобода совести.

В Северной Ирландии религиозным большинством являются протестанты, из них пресвитерианцы составляют 23%, приверженцы англиканской церкви - 19% и методисты - 4%. Римских католиков - 28%.

Между католической и протестантскими общинами сохраняется политическое и религиозное противостояние.



Историческая справка:



Первые люди заселили Ирландию в период мезолита, около 8000 г. до н.э., когда ее климат улучшился после отступления ледников. В IV—II тысячелетиях до н. э. на острове существовала богатая и сложная культура эпохи неолита; было построено несколько сотен мегалитов различных типов, в том числе гробница Ньюгрейндж в Бру-на-Бойн. Предположительно в I тысячелетии до н. э. остров был заселён кельтами и его жители стали говорить на кельтских языках, хотя археологических свидетельств этому очень мало. Название острова на древнеирландском языке — Ériu (родительный падеж Éirenn, Érin(n), в традиционной русской передаче «Эрин»). Древние ирландцы жили отдельными племенами-кланами под управлением наследственных вождей. Возможно, существовало общинное владение землёй. Ирландия не была частью Римской империи, но о ней упоминают римский историк Тацит, поэт Ювенал, греческие географы Птолемей и Страбон. Птолемей приводит несколько десятков названий мест и племён, которые в ряде случаев могут быть отождествлены с раннесредневековыми (например, Senos — Шэннон).

В 8 веке захватчики викинги начали разграбление ирландских монастырей. Они прочно обосновались в Ирландии в 9 веке и заключили союзы с местными племенами и вождями. Они основали Дублин, который в 10 веке стал столицей маленького королевства викингов. В конце XII века часть территории Ирландии покорена англичанами при короле Генрихе II. Английские бароны завладели землями ирландских кланов и ввели английские законы и систему управления. Покоренная область называлась окраиной (the pale) и как по управлению, так и по дальнейшему своему развитию резко отличалась от еще не покоренной, так называемой Дикой Ирландии, в которой англичане постоянно стремились делать новые завоевания. Англичане воспринимали Ирландию как соперника и конкурента за господство в регионе и в поставках зерна и шерсти в регион Бискайский залив с его объемным рынком сбыта, соответственно захват Ирландии решал с одной стороны задачи устранения такого конкурента (население Ирландии до покорения превышало население Англии в разы), с другой расширение власти «короны».

Когда Роберт Брюс овладел шотландской короной и удачно повел войну с Англией, ирландские вожди обратились к нему за помощью против общего врага. Брат его Эдуард прибыл с войском в 1315 г. и провозглашен был ирландцами королем, но после трехлетней войны, страшно опустошившей остров, он погиб в бою с англичанами. Однако в 1348 г. в Ирландию пришла «Чёрная смерть», истребившая почти всех англичан, которые жили в городах, где смертность была особенно высокой. После чумы власть англичан простиралась не дальше Дублина.



- Во время английской Реформации ирландцы остались католиками, что создало доживший до наших дней раскол между двумя островами. В 1536 г. Генрих VIII подавил мятеж Шелкового Томаса Фитцджеральда, английского ставленника в Ирландии, и решил заново завоевать остров. В 1541 году Генрих провозгласил Ирландию королевством, а себя — ее королем. В течение следующих ста лет, при Елизавете и Якове I, англичане упрочили контроль над Ирландией, хотя и не смогли сделать ирландцев протестантами. Однако вся английская администрация состояла только из протестантов-англикан.

Во время гражданской войны в Англии, английский контроль над островом сильно ослабел, и ирландцы-католики восстали против протестантов, временно создав Конфедеративную Ирландию, но уже в 1649 г. в Ирландию прибыл Оливер Кромвель с многочисленным и опытным войском, взял приступом города Дроэду и Уэксфорд около Дублина. В Дроэде Кромвель приказал перебить весь гарнизон и католических священников, а в Уэксфорде армия учинила резню уже самовольно. В течение девяти месяцев Кромвель покорил почти весь остров, а затем передал начальство своему зятю Айртону, который и продолжал начатое дело. Целью Кромвеля было положить конец беспорядкам на острове путем вытеснения ирландских католиков, которые принуждены были или покинуть страну, или перебраться на запад, в Коннахт, между тем как земли их раздавались английским колонистам, большей частью — солдатам Кромвеля. В 1641 г. в Ирландии проживало более 1,5 млн человек, а в 1652 г. осталось лишь 850 тыс., из которых 150 тыс. были английскими и шотландскими новопоселенцами. В 1689 г., во время Славной Революции, ирландцы поддержали английского короля Якова II, смещенного Вильгельмом Оранским, за что снова поплатились. В результате английской колонизации коренные ирландцы практически полностью потеряли свои земельные владения; сформировался новый правящий слой, состоящий из протестантов, выходцев из Англии и Шотландии.

С середины 40-х гг. XIX в. начался аграрный переворот. Падение цен на хлеб (после отмены в 1846 в Англии «хлебных законов») побудило землевладельцев начать интенсивный переход от системы мелкой крестьянской аренды к крупному пастбищному хозяйству. Усилился процесс сгона мелких арендаторов с земли (так называемая очистка имений). Люди повсеместно лишались своих домов. Английская королева Виктория говорила о своём якобы сочувствии к ирландцам, однако на деле ничем не помогала обездоленным жителям острова. Ненависть к английскому правительству стала настолько сильна, что настроения народа Ирландии постепенно приближались к восстанию.



Отмена «хлебных законов» и болезни картофеля, который был основной культурой у малоземельных ирландских крестьян, привели к страшному голоду 1845—1849 гг. В результате голода погибло около 1 млн человек.

Значительно увеличилась эмиграция (с 1846 по 1851 выехали 1,5 млн чел.), ставшая постоянной чертой исторического развития Ирландии.

В итоге, в 1841—1851 гг. население Ирландии сократилось на 30 % ^[2].

И в дальнейшем Ирландия стремительно теряла население: если в 1841 г. численность населения составляла 8 млн 178 тыс. человек, то в 1901 г. — всего 4 млн 459 тыс. ^[3].

В 1919 г. Ирландская республиканская армия (ИРА) развернула активные боевые действия против английских войск и полиции. 15—27 апреля 1919 г. на территории одноименного графства существует республика Советский Лимерик. Была создана Ирландская Республика, которая включила всю территорию острова. В декабре 1921 был подписан мирный договор между Великобританией и Ирландией. Ирландия получила статус доминиона (так называемое Ирландское Свободное государство). Исключением стали шесть наиболее развитых в промышленном отношении северо-восточных графств (Северная Ирландия) с преобладанием протестантов, которые оставались в составе Соединённого Королевства. Однако Великобритания сохраняла на территории Ирландии военные базы, право на получение «выкупных» платежей за бывшие владения английских лендлордов. В 1937 страна приняла официальное название «Эйре».



В 1949 Ирландия провозглашена независимой республикой. Было объявлено о выходе республики из британского Содружества. Лишь в 60-х годах прекратилась эмиграция из Ирландии и прирост населения стал положительным.

При том, что Северная Ирландия географически является частью Ирландии, большинство населения в ней составляют протестанты — юнионисты, сторонники сохранения членства в Соединённом Королевстве. Католики в настоящее время составляют до трети населения.

Северная Ирландия становится ареной противостояния между ИРА, протестантскими террористами, и силовыми структурами Соединённого Королевства (Вооружённые Силы Британии, Королевская Полиция Ольстера). Боевики ИРА совершают теракты за пределами Ирландии, в том числе в Лондоне. Протестантские террористы совершают отдельные акции на территории Республики Ирландия.

В некоторых случаях происходят военные столкновения между британскими силовыми структурами и протестантскими боевиками.



В 1973 г. Ирландия стала членом Европейского союза. В 90-х гг. XX в. Ирландия вступила в период быстрого экономического роста.





История правления и происхождение названия



Ирландия — парламентская республика.

Действующая конституция принята в результате плебисцита 1 июля 1937 г., вступила в силу 29 декабря 1937 г.

Президент Ирландии (ирл. Uachtarán; в основном церемониальный пост) избирается населением на 7 лет. Президент имеет право созыва и роспуска нижней палаты парламента по инициативе правительства, он обнародует законы, назначает судей и других высших должностных лиц, возглавляет вооруженные силы.

Фактическим главой исполнительной власти является премьер-министр (Taoiseach), выдвигаемый палатой представителей и утверждаемый президентом.

Высший орган законодательной власти — парламент (ирл. Tithe An Oireachtais), в состав которого входят президент и 2 палаты: палата представителей и сенат.

В палате представителей от 160 до 170 членов, избираемых населением на основе всеобщего, прямого и тайного голосования по системе пропорционального представительства.

Сенат состоит из 60 членов, из которых 11 назначаются премьер-министром, 6 избираются Национальным и Дублинским университетами, 43 избираются путем косвенных выборов по особым спискам (кандидатуры в эти списки выдвигаются различными организациями и объединениями). Избирательная коллегия по выборам в сенат состоит приблизительно из 900 человек, в том числе из членов палаты представителей, членов советов графств и муниципалитетов. Срок полномочий обеих палат — до 7 лет.

Конституция Ирландии, принятая в 1937 году, гласит, что «название государства — *Éire*, или, по-английски, *Ireland*». В 1949 году было принято название Republic of Ireland как *описание* государства (*Description of the State*); *названием* его по-прежнему осталось просто Ireland. Это связано с заявленными в Конституции претензиями на весь остров: «Принадлежащая народу территория состоит из всего острова Ирландия, прилегающих к нему островов и территориального моря» (ст. 2; с 1998 года в результате Белфастского соглашения текст заменён на более нейтральный). Однако в разных сферах, официальных и неофициальных, для отличия государства от британской Северной Ирландии и острова в целом широко используется наименование Republic of Ireland.



Символика



Государственный флаг Ирландии (согласно конституции) трехцветный - зеленый, белый и оранжевый. Цветные полосы одинаковой прямоугольной формы расположены последовательно друг за другом, в результате длина флага в два раза больше ширины. Флаг появился в 1848 г-н Thomas Francis Meagher, как символ ирландского революционного движения "Новая Ирландия" (Young Ireland). Зеленый цвет олицетворяет кельтов. Оранжевый цвет олицетворяет протестантскую основу, приверженцев William of Orange. Белый цвет (расположенный на флаге между зеленым и оранжевым) - "символ чистоты взаимоотношений между ирландцами католиками и ирландцами протестантами".

Арфа изображена на бланках ирландского правительства, в печати Президента страны. На флаге Президента Ирландии, на лазурном фоне находится золотая арфа с серебряными струнами. Арфа отчеканена и на ирландских монетах. Прототипом этого символа служит ирландская арфа XIV столетия, известная под именем Brian Boru harp, ныне хранямая в музее "Старинная Библиотека" Тринити Колледжа, Дублин.



Праздники

В Ирландии используют несколько календарей важнейших праздников одновременно, пр христианские и языческие праздники часто могут совпадать.

1 января - Новый Год.

1 февраля - День святой Бригитты, первый день весны, праздник Имболк.

17 марта - День святого Патрика, национальный праздник Ирландии.

Святая Пятница (Good Friday, последняя пятница перед Пасхой) не считается государственным праздником, но в этот день большинство ирландских банков и компаний не работает.

Пасха.

1 мая - Первый день лета, праздник Бельтайн.

24 июня - День святого Иоанна, самый длинный день года.

1 августа - Первый день осени, сбор урожая, праздник Лугнасад.

29 сентября - День Св. Михаила.

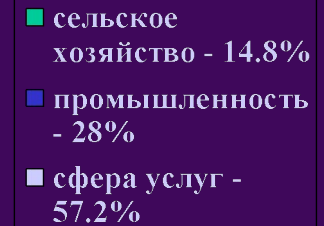
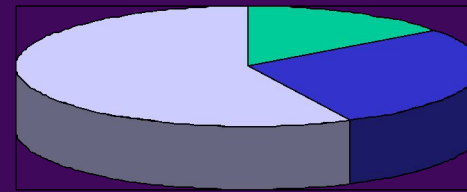
31 октября - Ночь Самайна, канун "Дня всех святых", первый день зимы.

25 декабря - Рождество.

26 декабря - День Св. Стефана.



Занятость населения в народном хозяйстве



Экономическая система Республики Ирландии представляет собой современную, относительно небольшую, зависимую от торговли экономику, рост которой за 1995—2000 гг. составил в среднем 10 %. Сельскохозяйственный сектор, некогда игравший доминирующую роль в системе, в настоящее время замещается промышленным; на промышленный сектор приходится 46 % ВВП, около 80 % экспорта, и 29 % рабочей силы. Хотя основным двигателем экономического роста Ирландии остаётся экспорт, развитию также способствует повышение потребительских расходов и восстановление как строительства, так и деловых инвестиций. Ежегодный уровень инфляции на 2005 год составил 2,3 %, снизившись с недавних отметок 4-5 %. Одной из проблем экономики является инфляция цен на недвижимость (средняя цена жилого дома в феврале 2005 года составила около 251 тыс. евро). Уровень безработицы очень низкий и для доходов населения характерен быстрый рост,^[1] вместе с ценами на услуги (коммунальных служб, страхования, здравоохранения, юристов, etc.). Дублин, столица Ирландии, получил 16-е место в всемирном рейтинге по показателям стоимости жизни в 2006 году^[2] (поднявшись с 22-го места в 2004 году и 24 места в 2003 году).^[3] Были сообщения, что Ирландия имеет второй по величине после Люксембурга средний доход на душу населения среди всех стран ЕС, а в мире занимает 4-е место по этому показателю.

Ресурсы:

Ирландия обладает густой и постоянно полноводной речной сетью; самая большая - река Шеннон (длина 384 км). Река Шеннон самая протяженная судоходная река на британских островах. Верховья этой реки берут свое начало в графстве Cavan¹. А впадает она в океан за городом Limerick². Общей протяженностью 350 километров, река Шеннон связывает судоходную часть рек и озер общей протяженностью около 250 миль. Река пригодна для туров, круизов и сплавов семьями. Большинство рек отличается медленным течением; часто протекают через цепочки озёр. Многие судоходны и соединены каналами. Обильные озера, главным образом древне ледникового происхождения; имеются также тектонические (Лох-Ней) и карстовые озёра. Громадны и прекрасны озера Erne, протяженностью около 50 миль.




Животный мир отличается сравнительной бедностью во всех группах животных и даже полным отсутствием некоторых из них (например, змей). Помимо тюленей, обитающих в прибрежных водах, и изредка заплывающих сюда китов, в Ирландии насчитывается 26 видов млекопитающих, в их числе красный олень, сосновая куница, барсук, выдра, заяц и горностаи. Прижились и завезенные на остров лань, кролик и другие виды животных. На острове гнездится 350 видов диких птиц, треть из которых выводит здесь потомство. Единственной рептилией является маленькая улитка. Водятся также три вида амфибий: лягушка, тритон и жаба. В морях, омывающих Ирландию, водятся сельдь, макрель, треска, камбала, сардины. Но главный объект лова - скумбрия (35%), затем креветки, треска, сельдь, лосось и мерлан.




Преобладающим типом растительности являются зеленеющие в течение круглого года луга и вересковые пустоши. Около 20% площади Ирландии занимают торфяные болота, заросшие камышом, пушицей, вереском. Широколиственные леса (главным образом дубовые) были сильно истреблены уже в средние века и теперь занимают всего около 1,5% территории страны, сохранившись лишь в некоторых горных районах. Много искусственных (преимущественно хвойных) насаждений. На юго-западе произрастают реликтовые субтропические растения (например, земляничное дерево). В местечке Burren в графстве Clare произрастают редкие образцы арктико-альпийской флоры, сохранившиеся со времен ледникового периода. На крайнем юго-западе в графствах Cork и Kerry встречаются средиземноморские виды растений, распространены тропические мхи и лишайники, которые произрастают здесь лишь благодаря высокой влажности и мягкости климата.

Ресурсы:

За счёт внутренних ресурсов Ирландия обеспечивает 40 % своих потребностей в энергии. В энергобалансе сокращается доля импортной нефти и увеличивается доля угля. Ирландия лидирует в мире по добыче и использованию торфа. Построены крупнейшие электростанции, работающие на торфе - дают до 18 % всей электроэнергии.





Ireland

