

**МИНИСТЕРСТВО ПРИРОДНЫХ РЕСУРСОВ И ОХРАНЫ ОКРУЖАЮЩЕЙ СРЕДЫ
РЕСПУБЛИКИ КОМИ
ГБУ РК «РЕСПУБЛИКАНСКИЙ ЭКОЛОГИЧЕСКИЙ ЦЕНТР ПО ИЗУЧЕНИЮ И
ОХРАНЕ ВОСТОЧНО-ЕВРОПЕЙСКИХ ТУНДР»**

ИСТОРИЯ ОХРАНЫ ПРИРОДЫ РЕСПУБЛИКИ КОМИ

**ВИТЯЗЕВА Татьяна Юрьевна
директор ГБУ РК «ЭЦЕТ»**

2012

**В ДРЕВНОСТИ МЕСТА ЦАРСКИХ ОХОТ – «ЗВЕРИНЦЫ»-
ОХРАНЯЛИСЬ. ЗДЕСЬ ЗАБОТИЛИСЬ О
ВОСПРОИЗВОДСТВЕ ОТСТРЕЛИВАЕМЫХ ЖИВОТНЫХ,
МЕСТАХ ИХ ОБИТАНИЯ.**

**16 век – Беловежская Пуща –
место охоты короля
Сигизмунда I
17-18 век - Сокольники,
Лосиный остров**



**Царский сокольник
С картины Н.С. Самокиш**

**В СЕВЕРНЫХ РАЙОНАХ У КАЖДОГО ОХОТНИКА
БЫЛИ СВОИ ЗАПОВЕДНЫЕ МЕСТА, ГДЕ
РАЗМНОЖАЛИСЬ ПРОМЫСЛОВЫЕ ЗВЕРИ И
ПТИЦЫ**



Соболь

Пера – богатырь



**Памятник Петру I
в г. Заандаме**

НАЧАЛО 18 В. ПЕТР I ИЗДАЛ УКАЗ О СОЗДАНИИ ЗАКАЗНИКОВ МАЧТОВОЙ СОСНЫ В БАССЕЙНЕ Р. ВЫЧЕГДЫ И НА УДОРЕ

*Всего в мачтовых
лесах Архангельской
губернии, куда
входил север Коми,
в бассейнах р.
Печора, Вычегда,
Мезень было
организова-но 30
заказников*



ДЕКРЕТ «ОБ ОХРАНЕ ПАМЯТНИКОВ ПРИРОДЫ, САДОВ И ПАРКОВ» (сентябрь 1921 г.)

1922 г. — выделение
охранных лесных
полос вдоль
р. Луза и в
Ношкульском
лесничестве

Подлежит опубликованию.

Пр. № 750 п.3.

ДЕКРЕТ

СОВЕТА НАРОДНЫХ КОМИССАРОВ ОБ ОХРАНЕ
ПАМЯТНИКОВ ПРИРОДЫ, САДОВ И ПАРКОВ.

Совет Народных Комиссаров п о с т а н о в и л :

1. Участки, природы, и отдельные произведения ее /животные, растения, гермие породы и т.д./представляющие особую научную и культурно-историческую ценность и нуждающиеся в охране, могут быть объявляемы Народными Комиссариатом Просвещения по соглашению в каждом отдельном случае заинтересованными ведомствами и учреждениями неприкосновенными памятниками природы.

2. Более значительные по площади участки природы, замечательные своими памятниками, объявляются заповедниками и национальными парками. Сады и парки историко-художественного значения, созданные по заданиям художественно-паркового искусства или связанные с архитектурными сооружениями, представляющими с ними одно художественное целое, могут быть объявляемы НК Просвещения, по соглашению с заинтересованными ведомствами, неприкосновенными памятниками садово-парковой культуры, музейно-академического значения.

ПРИМЕЧАНИЕ I-ое: Вспомогательные учреждения, как то оранжереи, парники, питомники, опытные станции и проч.принадлежащие садам и паркам, считаются их неотъемлемой частью и сохраняются за ними

ПРИМЕЧАНИЕ 2-ое: Предоставление означенных садов и парков для общего пользования происходит на основании особых инструкций, вырабатываемых НК Просвещения по соглашению с заинтересованными Губисполкомами, за исключением тех, кои предназначены для благоустройства городов. Использование указанных вспомогательных учреждений производится по соглашению с соответствующими органами НК Просвещения.

**1926 г. – ОБЛИСПОЛКОМ КОМИ ИЗДАЛ
ПОСТАНОВЛЕНИЕ, ЗАПРЕЩАВШЕЕ ВЫРУБКУ
КЕДРОВЫХ ДЕРЕВЬЕВ**



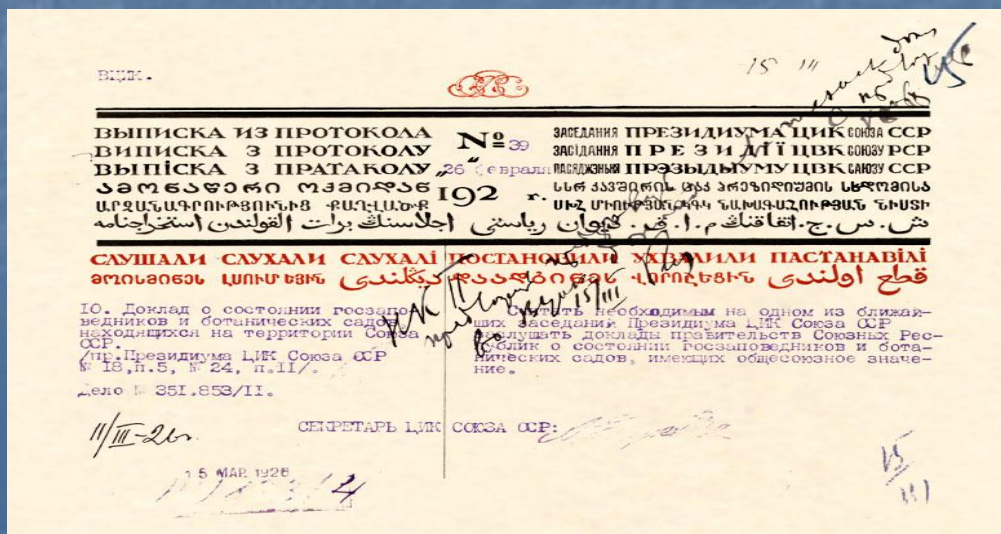
Сосна кедровая сибирская

В 1912 г. – С.Г.Нат указывал на важность территории междуречья р.Илыч и р.Печора для охраны соболя

1928 г. – А. Ф. Чиркова представила Совету ВООП краткий проект научной экспедиции на Печору.

1929 г. – экспедиция Ф.Ф. Шиллингера.

Обоснование для организации заповедника



4 мая 1930 г. – Постановление Правительства РСФСР об образовании Печорского заповедника

**Основная цель –
восстановление
численности ценных
охотничье –
промысловых
животных. В 1932 г.
заповедник получил
статус научно-
исследовательского
учреждения**



Бобр речной

**Завершение первого этапа формирования
ОПТ в Коми АССР. ОПТ – ресурсно –
охранного типа. Задача – восстановление
животного мира. Другие компоненты
природного комплекса охранялись «попутно»,
как составляющие комплекса условий
обитания животных**



С к.40-х г. начинается II этап формирования сети ОПТ – средозащитный. 1948 г. – вокруг г. Сыктывкара выделена зеленая зона.



С конца 50-х г. в Академии наук СССР создаются Комиссии по охране природы. С 1959 г. работала такая комиссия в Коми филиале АН СССР (сотр. А.М.Вяткина, А.П.Братцев, Л.П. Голдина и др.)

- 1. Создан каркас существующей в регионе системы объектов природно-заповедного фонда**
- 2. Сформулированы основные принципы формирования сети ООПТ:**
 - ✓ Необходимость сохранения в неизменном состоянии уникальных и типичных для различных географических подзон региона природных комплексов и объектов, которые под воздействием антропогенного пресса сокращают свою площадь;**
 - ✓ обязательность принятия мер к сохранению генофонда растений и животных, находящихся под угрозой исчезновения;**
 - ✓ социальная значимость удовлетворения потребностей людей в отдыхе на природе**

**В 60-е г. сохранение сосны кедровой сибирской.
В регионе проходит северо-западная граница
распространения этого вида, типичного для
сибирской тайги.**

**Большие массивы кедрачей сосредоточены в
предгорьях и горах Урала. Исследования
кедра и обоснование охранных мероприятий
для Совета Министров Коми АССР – к.б.н. Н.И.
Непомилуева.**

**Сегодня в республике функционирует 6
заказников и 14 памятников природы для
охраны сосны кедровой сибирской.**

Нач. 70-х г. – составлен первый перспективный план развития системы ОПТ Коми АССР, учитывающий интенсивное развитие республики

К середине 70-х годов на основании предложений Комиссии по охране природы были созданы четыре ландшафтных и 14 кедровых заказников, объявлены памятниками природы более 20 уникальных природных образований



Большой таймень

К. 70-х г. – создание охотничьих заказников. К. 80-х г. – эти заказники преобразованы в ландшафтные, т.к. на данных территориях охранялись уникальные или типичные природные комплексы.

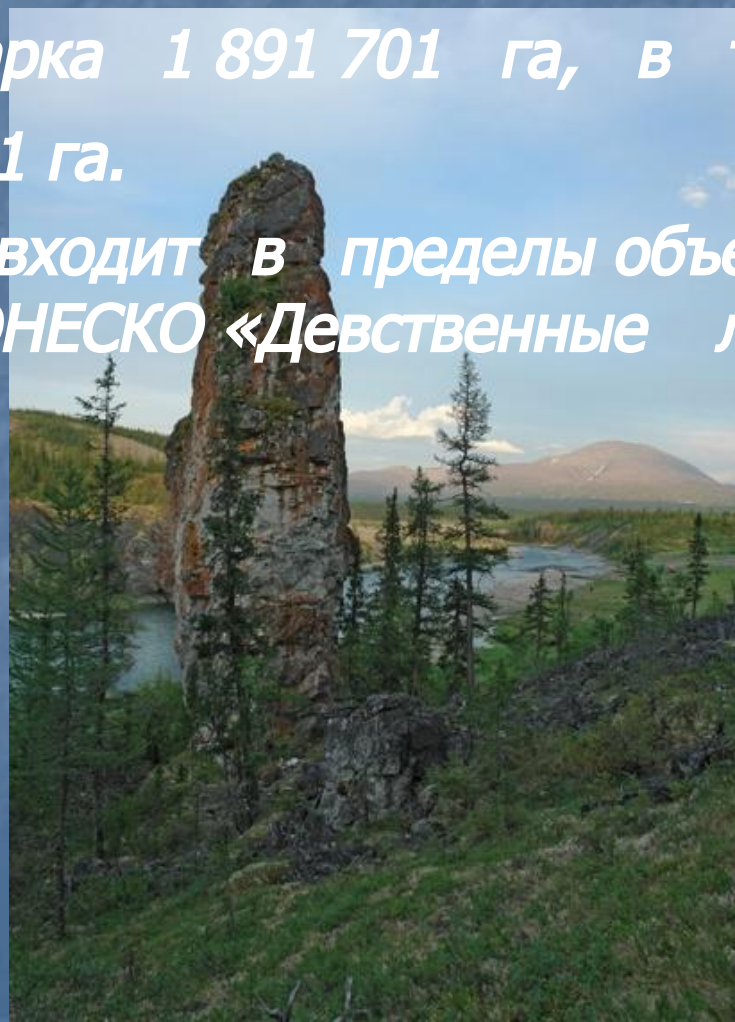
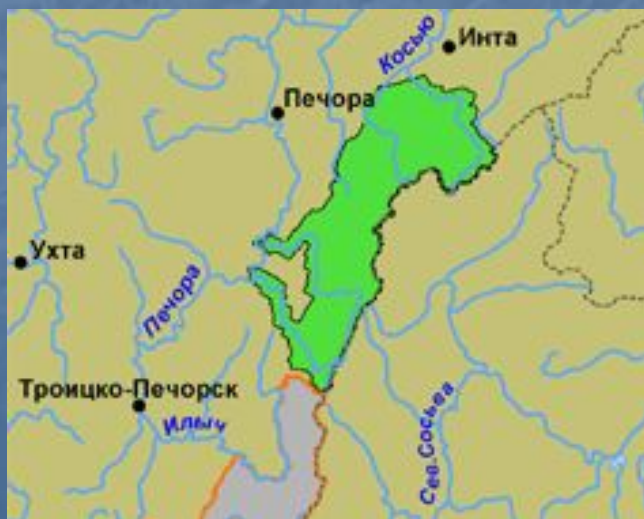
В 70-80-е годы специалисты Института биологии уделяли особое внимание проблемам сохранения местообитаний редких видов растений и животных, а также отдельных типов растительных сообществ: лесов, болот, лугов.



Национальный парк «Югыд Ва» создан 23 апреля 1994 года по Постановлению Правительства РФ № 377. Расположен на Северном и Приполярном Урале на юго-востоке Республики Коми

Общая площадь парка 1 891 701 га, в т.ч. площадь акватории 21 421 га.

Территория парка входит в пределы объекта Всемирного наследия ЮНЕСКО «Девственные леса Коми».



К середине 90-х годов в Республике Коми была создана разветвленная сеть ООПТ, насчитывающая 287 объектов.

Два из них - заповедник и национальный парк имели статус федеральных, остальные находились в республиканском подчинении. Общая площадь объектов природно-заповедного фонда составила около 6 млн. га, порядка 14 % территории республики. Основа многофункциональной системы сохранения природного баланса была заложена. В регионе находится последний и единственный крупный массив первичных лесов, включенный в список WWF «200 глобально значимых экорегионов»

Сегодня РК имеет собственную сеть ООПТ для обеспечения защиты биоразнообразия, которая охватывает 14,5 % территории республики.

Сеть включает 239 ООПТ общей площадью более 60 тыс. кв. км



Список литературы

1. Нам и внукам. Охраняемые природные территории Коми АССР/сост. В.П.Гладков.- Сыктывкар: Коми книжное изд-во, 1988. – 128 с.
2. Особо охраняемые природные территории Республики Коми: итоги анализа пробелов и перспективы развития/ кол-в авторов. – Сыктывкар, 2011. – 256 с.
3. Фотографии взяты из сети Интернет

Спасибо за внимание!

