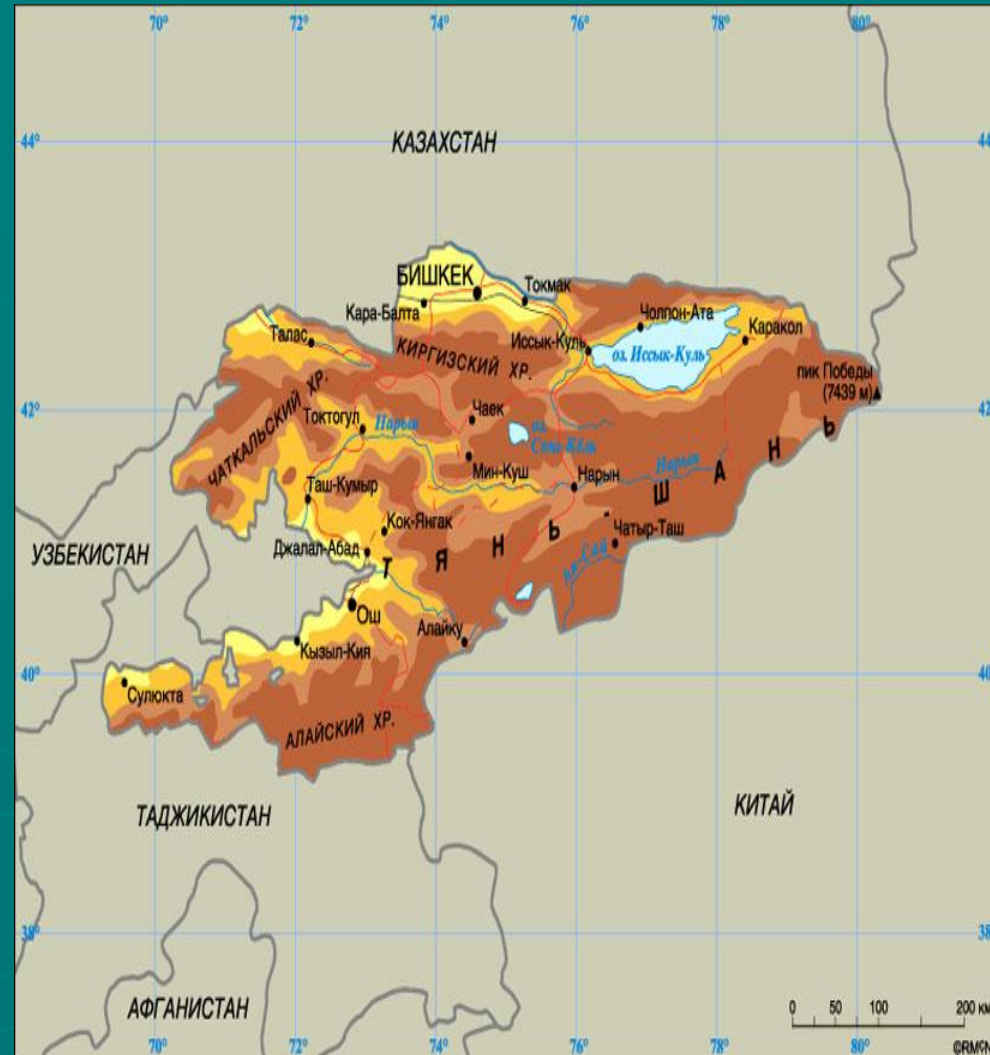


# Республика Кыргызстан



# Географическое положение


- ▶ Площадь Киргизии - 198 500 кв.км
- ▶ Географически Киргизия разделена на две части — юг и север.
- ▶ Столица Киргизии - Бишкек






# Виды Киргизии

В Киргизии обитает около 500 видов животных, 300 видов насекомых, 335 видов птиц и 49 видов рыб.



# Население

- ▶ Население Кыргызстана - 5,3 млн. человек
- ▶ Половина населения страны живёт в сельской местности
- ▶ Государственный язык – киргизский
- ▶ Основная религия - ислам





# Национальные КОСТЮМЫ КИРГИЗОВ



# История Киргизии до 1991г.

- ▶ Первые государственные образования на территории современной Киргизии возникли во II веке до н. э.,
- ▶ С XIII века Кыргызстан под властью монголо-татар
- ▶ В XIX веке Киргизия вошла в состав России
- ▶ С 1924 года – союзная республика в составе СССР
- ▶ С 1991 года – суверенное государство



# Экономика Киргизии

- ▶ 10 мая 1993 в Киргизии введена собственная национальная валюта — сом.
- ▶ В 2007 совокупный ВВП достиг \$4,8 млрд., т.е. \$895 на душу населения.
- ▶ Большая половина населения занята сельским хозяйством и животноводством.



Пик Горького на Тянь-Шане



# Виды столицы Киргизии – Бишкек (642 000)





- ▶ 2 ноября 2006 — оппозиция начала бессрочный митинг против затянувшейся конституционной реформы. Митингующие требовали ухода в отставку президента Бакиева и премьер-министра Кулова.
- ▶ 6 ноября 2006 — происходит накал страстей. Бакиев вносит в парламент проект, но депутаты, поддерживающие оппозицию, намерены бойкотировать заседания парламента. На площади Ала-Тоо в митинге в поддержку движения «За реформу» участвует от 3 до 5 тысяч человек. Требования митингующих: конституционная реформа, реформа киргизского ТВ и создание общественного телевидения, отставка братьев Конгантиевых (Генпрокурора страны и начальника УВД Бишкека), мэра Бишкека Ногоева, и.о. главы МВД Гуронова, создание народного правительства, уничтожение семейного бизнеса и передача имущества Акаева народу. Стало известно о намеченном властями на 7 ноября контрмитинга. В 23 часа депутат Текебаев предлагает объявить парламент Учредительным собранием и в отсутствие кворума принять новый проект конституции.
- ▶ 30 декабря 2006 — под угрозой роспуска парламента президентом Бакиевым, а также с участием пропрезидентских депутатов парламента принимает новую (вторую за два месяца) редакцию Конституции, которая вступила в силу с момента опубликования 16 января 2007 г. В ней президент вернул утраченные в предыдущей конституции позиции, усилив свою власть.
- ▶ Январь 2006 — политический тандем президента Бакиева и премьер-министра Кулова развалился. Кулов дважды не смог набрать голосов депутатов для утверждения его премьер-министром. Президент Бакиев не стал в третий раз предлагать его кандидатуру.
- ▶ 30 января 2007 — парламента утвердил в [д2-Виды Киргизии 2.jpg](#) должности премьер-министра правительства страны Азима Исабекова, исполнявшего обязанности министра сельского хозяйства республики.
- ▶ 14 сентября 2007 — решением Конституционного Суда Киргизской Республики отменена редакция Конституции, действовавшая с 16 января 2007 г. В силу вновь вступил вариант Конституции от 18 февраля 2003 г.
- ▶ 23 июля 2009 — прошли президентские выборы, в ходе которых с многочисленными нарушениями признанными большинством независимых зарубежных наблюдателей, победил Курманбек Бакиев. Оппозиция не смогла составить конкуренцию мощному административному ресурсу, а попытками снять свои кандидатуры во время выборов и тем самым признать нелегитимными выборы, кандидаты от оппозиции Алмазбек Атамбаев и Женишбек Назаралиев, ещё до окончания дня выборов начали терять поддержку населения.

# Независимая Киргизия

- ▶ 31 августа 1991 года в ходе распада СССР провозглашена независимость Киргизии.
- ▶ 5 мая 1993 принята первая Конституция Киргизской Республики как независимого суверенного государства, изменено официальное название страны: Киргизская Республика вместо Кыргызстана.
- ▶ 10 мая 1993 в Киргизии введена собственная национальная валюта — сом.
- ▶ 1999 и 2000 — попытки боевиков Исламского движения Узбекистана прорваться на территорию Киргизии (нынешняя Баткенская область), так называемые Баткенские события. Отряды боевиков удалось разбить.
- ▶ 16—18 марта 2002 — столкновения между населением и правоохранительными органами в Аксыйском районе. Население выступило в защиту осуждённого депутата парламента Азимбека Бекназарова, а также требовало отказаться от ратификации соглашения 1999 года о киргизско-китайской государственной границе. Оппозиция организовала в ряде районов страны и в Бишкеке многочисленные акции протеста. В столкновениях с милицией пятеро жителей Аксыйского района погибли и несколько десятков получили ранения. Кризис в Аксы привел к отставке премьер-министра Курманбека Бакиева и правительства.

- ▶ 1710 — образование Кокандского ханства с центром в Фергане
- ▶ В 1825 заложена кокандская крепость Пишпек — столица современной Киргизии.
- ▶ В 1855—1864 территория Северной Киргизии была завоёвана вышедшими из Верного отрядами полковника Черняева. Пишпек был взят штурмом. Южная Киргизия после разгрома Кокандского ханства в 1876 год была включена в состав Российской империи.
- ▶ После Октябрьской революции киргизы вместе со всеми народами Средней Азии вошли в состав Советской республики.
- ▶ В 1918 Киргизия — часть Туркестанской АССР.
- ▶ В 1924 была основана Кара-Киргизская (позже Киргизская) автономная область в составе РСФСР, с 1926 — Киргизская АССР.
- ▶ В 1936 Киргизия получила статус союзной республики (ССР).
- ▶ 4-6 июня 1990 — конфликт в Ошской области между узбеками и киргизами.
- ▶ 1990 — избран первый президент Киргизии Аскар Акаев.



- ▶ На юго-западе в пределы Киргизии входят северная, восточная и южная окраины Ферганской котловины с предгорьями. Сама Ферганская долина принадлежит Узбекистану.
- ▶ На юге к Киргизии относятся северный склон Туркестанского хребта, Алайский хребет, Алайская долина и северный склон Заалайского хребта (пик Независимости (ранее пик Ленина), 7134 м), составляющего северную окраину Памира.
- ▶ Географически Киргизия чётко разделена на две части — юг и север. Обособленные друг от друга, разделённые непреодолимыми горными хребтами, эти регионы традиционно противостоят друг другу. Северные и южные регионы соединены лишь высокогорной автомагистралью Бишкек — Ош.

- ▶ На крайнем северо-востоке находится одна из основных достопримечательностей Киргизии — горное озеро Иссык-Куль, на берегу которого расположены многочисленные дома отдыха и туристические базы. Озеро находится в Иссык-Кульской котловине, между хребтами Терской Ала-Тоо (с юга) и Кунгей Ала-Тоо (с севера).
- ▶ Западная часть Киргизии расположена в пределах Западного Тянь-Шаня. Его важнейшие орографические элементы:
  - ▶ Таласская долина,
  - ▶ хребет Таласский Ала-Тоо,
  - ▶ Чаткальский хребет.