

# РЕСПУБЛИКА МАДАГАСКАР



Мадагаскар – поистине осколок Ноева Ковчега в Индийском океане, который стал прибежищем для самых разнообразных экзотических видов животных, а также растений...

Колпащикова А. 11 класс  
ГБОУ школа №104  
Санкт-Петербурга  
Учитель Шиженская Н.Н.

# ВИЗИТНАЯ КАРТОЧКА СТРАНЫ



# МАДАГАСКАР

- Полное название-  
**Мадагаскар;**
- Столица-  
**Антананариву ;**
- Президент  
**Андри Нирина  
Радзуэлина**
- Форма правления-  
**Временное  
правительство**



# ФЛАГ И ГЕРБЪ



# ФЛАГ

Состоит из трёх полос: вертикальной белой и горизонтальными **красной** и **зелёной**. Цвета отражают историю Мадагаскара, стремление к независимости. **Красный** и **белый** были цветами Королевства Мерина. **Зелёный** был цветом племени ховов, класса крестьянских общинников.

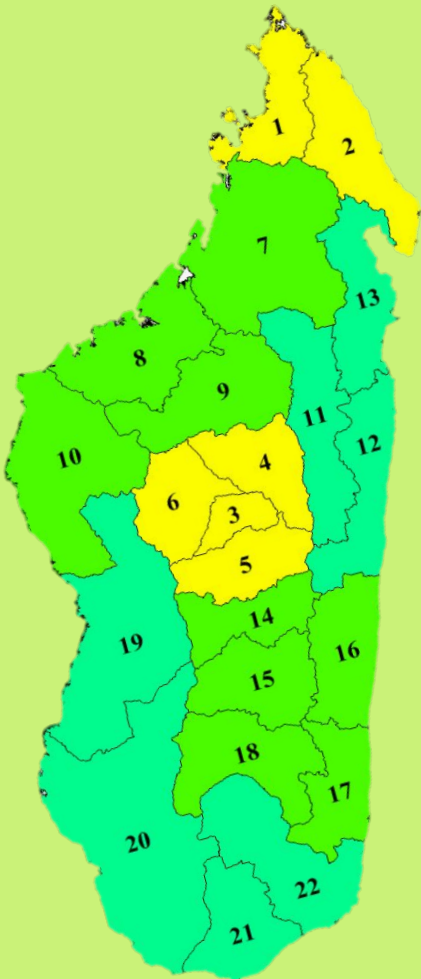


# ГЕРБ



Эмблема представляет собой жёлтый диск. В центре изображена схематическая карта острова, а ниже голова Зебу. По бокам круга расположены колосья пшеницы – символ процветания с\х-ва . Надписи на гербе выполнены на малагасийском языке, что в переводе означают:» Родина, Свобода, Развитие».

# ГОСУДАРСТВЕННОЕ УСТРОЙСТВО



Мадагаскар - республика. Главой государства является президент, который избирается всенародным голосованием сроком на 5 лет. Исполнительная власть сосредоточена в руках Правительства во главе с премьер-министром. Законодательный орган Мадагаскара - двухпалатный парламент, состоящий из Сената и Национального собрания.

# ГЕОГРАФИЧЕСКОЕ ПОЛОЖЕНИЕ





A map of the Indian Ocean region. The continent of Africa is shown in a light blue color on the left side. The Indian Ocean is shown in a dark blue color on the right side. The Mozambique Strait is highlighted in a brownish-green color, showing the narrow passage between the African continent and the island of Madagascar. The text 'Африка' is written in white on the left side of the map. The text 'Индийски й Океан' is written in white on the right side of the map. The text 'Мозамбикский пролив' is written in white along the Mozambique Strait.

**Африка**

**Мозамбикский пролив**

**Индийски  
й  
Океан**

# ПРИРОДНЫЕ БОГАТСТВА





Самое большое чудо Мадагаскара Мертвое озеро - 400 метров глубины, черная вода. Озеро как бы зажато между гранитных скал. Ни одно животное или рыба не живут в этом озере. И не один человек за всю историю не мог его переплыть, хотя озеро совсем крошечное - всего 50 на 100 метров, и круглый год температура воды не меняется - + 15 градусов Цельсия.



Огуречное дерево



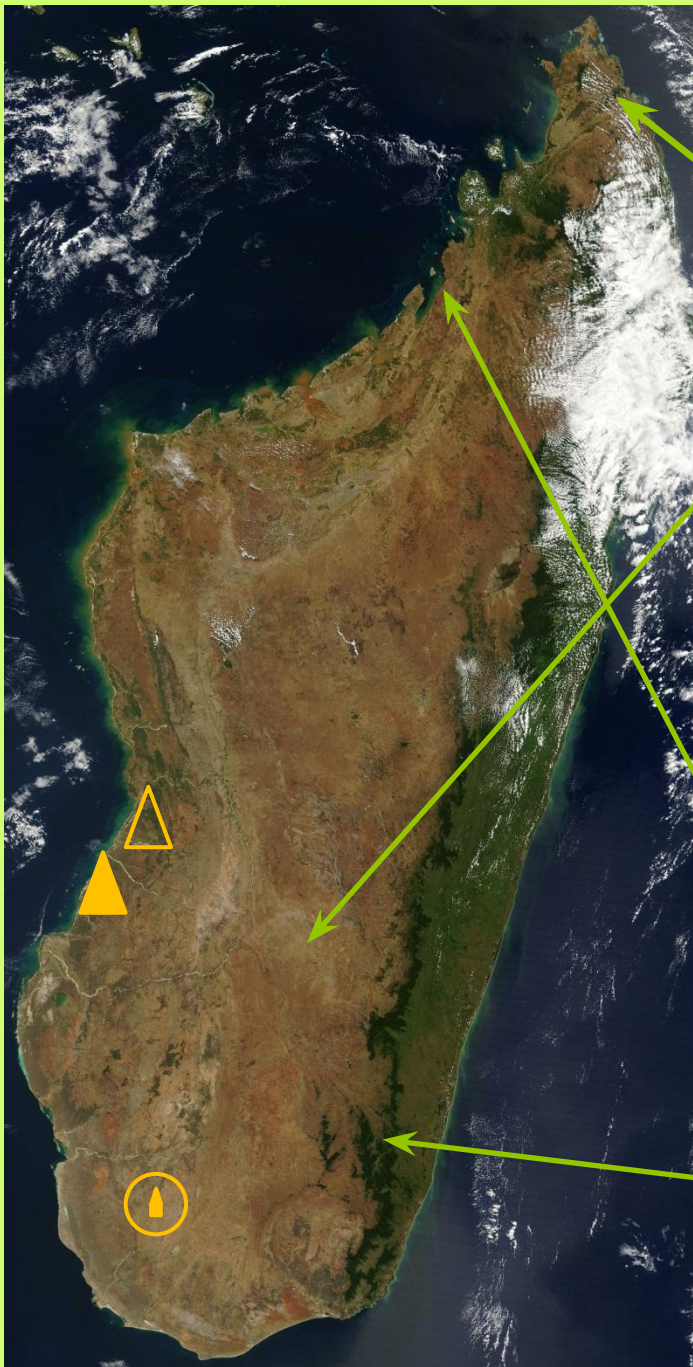
Дерево «путешественников»



Деревья-каучуконосы



Дерево «кровь дракона»



апатиты



берил



Океаническая яшма

devichya.at.ua






скаполит




## ПОЛЕЗНЫЕ ИСКОПАЕМЫЕ

На Мадагаскаре  
есть  
месторождения  
бокситов,  
графита,  
известняка,  
кварца, кобальта,  
никеля, угля,  
железной руды,  
золота, рубинов и  
сапфиров.



## ГЕЙЗЕРЫ АМПАРАКУ

Давным-давно на Мадагаскаре было много действующих вулканов. Последние извержения были более 6 тысяч лет назад, сейчас о тех временах напоминает только долина гейзеров.



## ЭНЕРГЕТИКА

На Мадагаскаре 7 небольших гидроэлектростанций, которые дают около 65 % всей энергии страны. Другие 20 % процентов электроэнергии производятся на небольших дизелях и силовых агрегатах. Важным источником энергии на острове, сколь бы смешным это ни казалось, являются дрова.

# НАСЕЛЕНИЕ

Смешение всех трёх человеческих рас  
подарило миру интереснейший народ-  
малагасийцев .





# КРАТКАЯ ХАРАКТЕРИСТИКА



## характеристика

## данные

Численность населения	22 млн человек
Плотность населения	37,4 чел\км
Городское население	29%
Этнический состав	малагасийцы
фертильность	5,1 рождение на женщину
Средняя продолжительность	Муж-61 , Жен-65
Языки	Малагасийский, французский

# НАЦИОНАЛЬНАЯ ОДЕЖДА

Ламба – национальная одежда жителей Мадагаскара. Это кусок ткани с ярким рисунком или узором, размером 80 см. на 1,5 м. Его обматывают вокруг тела, заправляя один конец. Молодые девушки и городские женщины повязывают ламбу выше груди, деревенские женщины, как правило, ходят с открытой грудью, нося ее на бедрах. Нижнее белье под такую одежду не одевают. Не редко можно встретить и мужчину в ламбе, повязанной на поясе.



# ОСОБЕННОСТИ ЭТИКЕТА В ОБЩЕНИИ МЕЖДУ МАЛАГАСИЙЦАМИ

- Младшие первыми здороваются со старшими
- Младший не должен хлопать старшего по плечу и проявлять иные черты фамильярности
- За едой нельзя брать ложку и есть раньше старших
- Подарки принимают, подставив обе ладони
- Сын не бреется, пока жив его отец (в некоторых районах страны)
- Если на пути сидит старик, надо спросить разрешения его обойти (не в местах большого скопления людей)
- Минуя родителей или важные персоны, также спрашивают разрешения пройти и делают правой рукой движение, имитирующее подметание пола (этого не требуется только на рынке)
- Остаться холостяком и не иметь семьи - несчастье, старый холостяк - всеобщее посмешище
- По традиции, все семейные деньги хранятся у жены
- Больше всего на свете малагасиец боится не быть похороненным в семейном склепе

# ПРОМЫШЛЕННОСТЬ






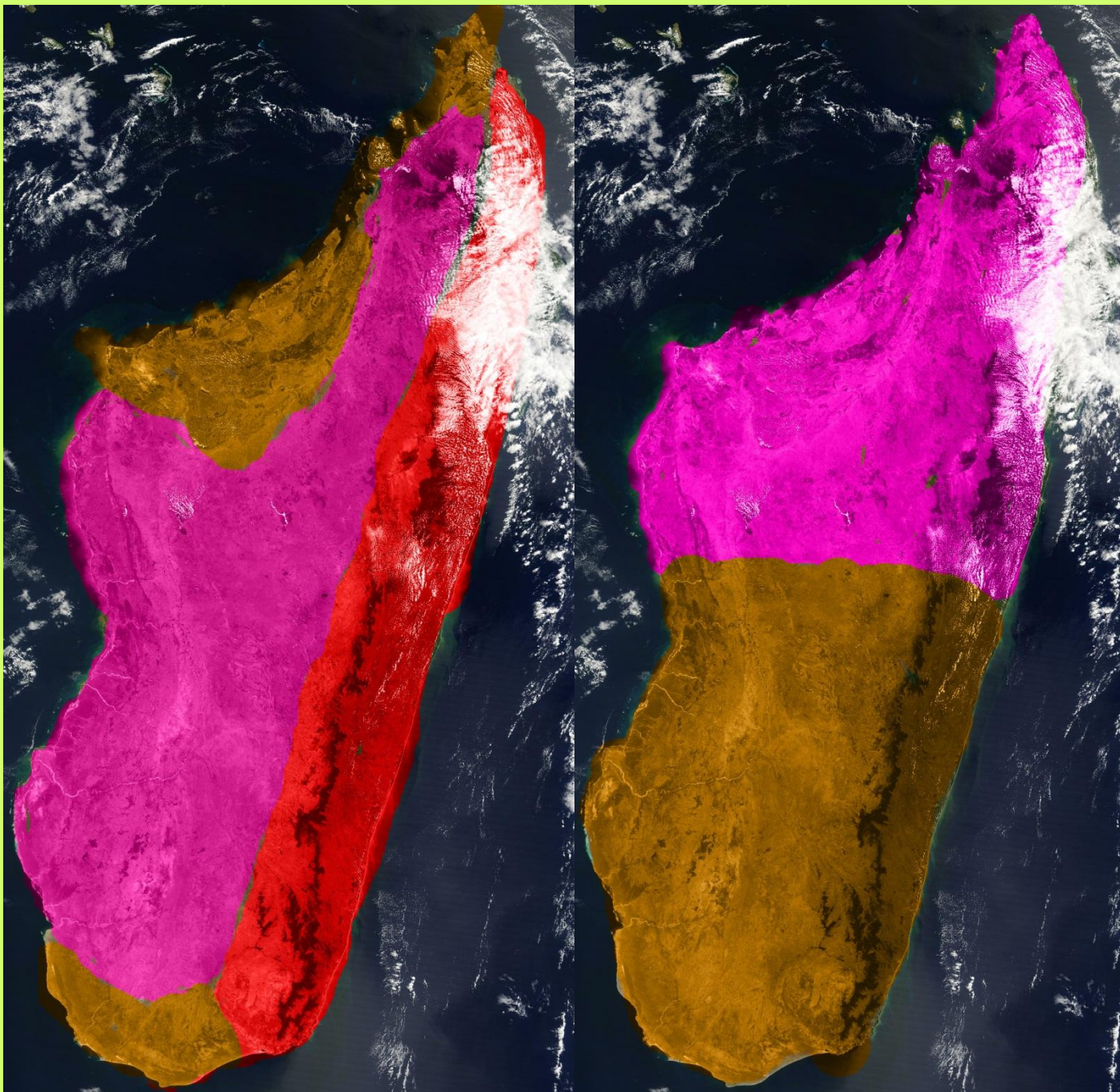
Горнодобывающая промышленность развита слабо. Развиваются бумажная, деревообрабатывающая, кожевенная, мебельная, пивоваренная, табачная и текстильная промышленность. Работают крупный нефтеперерабатывающий завод, заводы по производству сельскохозяйственных машин, минеральных удобрений и цемента, а также предприятия по изготовлению лекарств, мыла и стекла.

# ЭКОНОМИКА







Экономика Мадагаскара в целом рассматривается как развивающаяся. Основными отраслями экономики Мадагаскара являются сельское хозяйство, рыболовство и выращивание пряностей и специй на экспорт.



## ПОЧВЫ

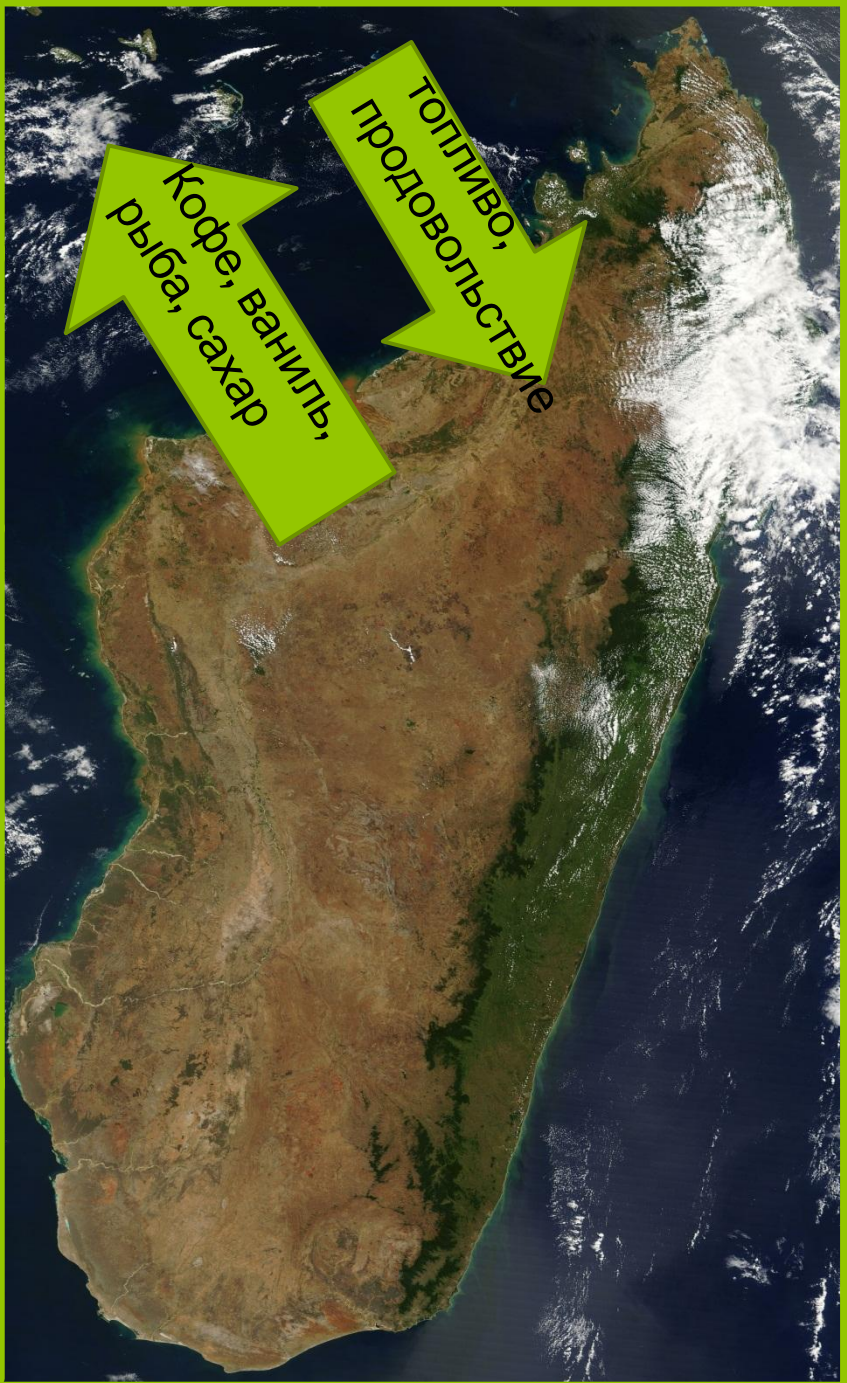
-  - Желтозёмы и краснозёмы
-  -красные феррапитные высокотравных саванн
-  - коричнево-красные и красно-бурые саванн и сухих лесов

## КЛИМАТ

-  - субэкваториальный пояс
-  - тропический пояс

- 3500 мм в год;
- Ср. t на побережье +21–27°C, а на центральном плато +13–19°C;






## ЭКСПОРТ ИМПОРТ

**Партнёры по экспорту:** Франция, США, Германия, Италия, Великобритания

**Партнёры по импорту:** Франция, Китай, Иран, Маврикий, Гонконг



## ОРГАНИЗАЦИИ

ООН;  
ШОС(партнёры  
по диалогу);  
ФАО;  
МАГАТЭ;  
ЮНЕСКО;  
МВФ;  
МОТ;

ТУРИЗМ





## ПЛЯЖНЫЙ ОТДЫХ

**Мадагаскар** расположен в районе южного тропика, поэтому круглый год здесь тепло. Длина береговой линии острова составляет 4800 км. Вдоль всего побережья Мадагаскара встречаются тихие лагуны с пляжами из белого песка, окружённые коралловыми рифами с красочным подводным миром.



Самым популярным пляжным курортом Мадагаскара является остров **Нуси-Бе**. Туристы любят этот остров за весёлую атмосферу - здесь много ресторанов и ночных клубов, а также за спокойные прибрежные воды и чистые пляжи.



Самыми популярными пляжами Нуси-Бе являются Андилана (на севере острова), пляжи близлежащих коралловых островов Царабаньина, Анкареа, Нуси-Коба и Нуси-Иранья.



## ДАЙВИНГ

В прибрежных водах Мадагаскара протянулись коралловые рифы, которые очень популярны среди дайверов. Дайвингом здесь лучше всего заниматься с апреля по август. Подводная видимость целый год составляет 10-30 м.



## ЭКОТУРИЗМ

Самым большим заповедником острова является **заповедник Цинги-де-Бемараха**. В Цинги-де-Бемараха предлагают экскурсии на каноэ по реке Манамбулу, во время которых можно увидеть разнообразные ландшафты, водопады и гроты.






## ПЕШИЙ ТУРИЗМ

На Мадагаскаре очень популярен пеший туризм по заповедникам и паркам страны. Здесь создано много маршрутов различного уровня сложности. В **Национальном парке Андрингитра** на востоке Мадагаскара расположились вторая и третья по высоте вершины острова, на которые сквозь леса ведут пешие тропы.

# ДОСТОПРИМЕЧАТЕЛЬНОСТИ






## «КАМЕННЫЙ ЛЕС»


Цинги-де-Бемараха известен карстовым плато на котором расположен «каменный лес». На обширной территории природа сформировала множество остроконечных пиков и скал известнякового происхождения. Также в составе заповедника множество болот, мангровых зарослей, озер, нетронутые леса которые являются местом обитания большому числу видов растений и животных, включая лемура.

Заповедник Цинги-де-Бемараха является объектом всемирного наследия ЮНЕСКО.




## ОСТРОВ НУСИ-БЕ

Нуси Бе – один из центров международного туризма, который известен пальмовыми лесами, плантациями сахарного тростника, иланг-иланга, бамбуковыми рощами и прекрасными пляжами. Главная изюминка острова – подводный мир



## РУВА

Королевский  
дворец в  
Антананариву.





## АНДАСИБЕ- МАНТАДИА

Национальный парк представляет собой 155 км<sup>2</sup> охраняемой природной территории, где расположены дождевые леса. Здесь 210 дней в году идут дожди



## КОЛОНИИ КОРАЛЛОВ



И КАК  
МАДАГАСКАР  
БЕЗ  
ЛЕМУРОВ? 😊



ЧТО ЛЮБЯТ  
ПОКУШАТЬ? 😊





**Десерт**  
**Передьном** (mazava royal)  
- овощной бульон  
жаренный  
и банан или рыбой. Часто  
Мадагаскар  
журмой



**Самуса**  
Креветки,  
треугольные  
в белом  
пирожки с  
салатно  
мясо-овощной  
начинкой



**Десерт** кобара  
сладкий банановый  
пирог с арахисом  
пропеченный в  
банановых листьях.

Основу кухни составляет рис с различными всевозможными добавками, соусами, мясом, овощами, сырами, морепродуктами, отварными травами и пряностями в различных вариациях. На юге рис заменяют на блюда из кукурузной крупы.

# ЗНАМЕНИТОСТИ



# ЗНАМЕНИТОСТИ



Писатель  
драматург  
Rainizanabolo  
Iona Justin



военный атташе при  
посольстве  
Мадагаскара во  
Франции.



Музыкальная  
труппа "Махалеу"  
(гитарист Д'Гари)

# ОБЫЧАИ, ПРАЗДНИКИ





## ПОКЛОНЕНИЕ МЕРТВЫМ

Половина населения поклоняется предкам, их духам, умершие родственники - в какой-то мере полубоги, неприкасаемые. И хотя островитяне верят в Луну и Солнце, их основной праздник - праздник почитания мертвых. Он проходит все лето и может шокировать иностранцев. Останки предков вынимают из могил и склепов, начищают и выставляют на всеобщее обозрение. Затем их снова помещают в могилы.

# ПРАЗДНИКИ



Обычно очень красочно и с размахом отмечаются христианские праздники – Пасха и Рождество. Многочисленные культурные мероприятия проходят в канун Дня Восстания (отмечается память восстания против французов в 1947 г.), Дня Африканского Единства и Дня Республики.




# ПРАЗДНИКИ



В марте шумно отмечают Алахаманди – малагасийский Новый Год. "Дония" – традиционный фестиваль музыки, проводится в Нуси-Бе мае-июне (дата плавающая). Фисемана – традиционный красочный ритуал очищения, проводится в населенных пунктах народности "антакарана" в июне, а Фамадихана (ритуальная церемония почитания мертвых, один из главных праздников острова) – с июня до сентября. В мае по все стране проходит Фестиваль риса, а в октябре-ноябре – прекрасный джаз-фестиваль "Мададжазкар".



Один из самых колоритных ритуалов страны – церемония обрезания, которая является главным событием жизни малагасийского мужчины. На этот многодневный праздник собираются многочисленные гости из всех окрестных деревень, устраиваются песенные и танцевальные соревнования, выставляются богатые столы (на праздник запрещено приходить в одежде красного цвета!). Каждый июль в Махадзанге проводится праздничная церемония омовения реликвий королей Буйна, на которую собираются тысячи людей.



# ИНТЕРЕСНЫЕ ФАКТЫ

- Местные жители считают, что юг - это сторона зла, восток - священное место, север - почетное место, запад - сторона ежедневной жизни. А вот в центре этого четырехугольника место для островитянина.



# ИНТЕРЕСНЫЕ ФАКТЫ

- лет 50 назад, когда умирал владелец стада, вместе с ним МОГЛИ похоронить всех ЖИВОТНЫХ.



# ИНТЕРЕСНЫЕ ФАКТЫ

- Почти каждое животное, верят малагасийцы, является «носителем» того или иного духа. Вот например хамелеоны-живые исчадия ада. По поверьям народа, наступить на хамелеона означает ускорить свою смерть.



# ИНТЕРЕСНЫЕ ФАКТЫ

Пальма- самоубийца.  
Дерево, достойное  
называться самым  
высоким в мире, цветёт  
лишь один раз в жизни.  
Но чтобы украсить  
крону диковинными  
цветами, оно расходует  
все свои жизненные  
силы.

