

# Республика Македония



# ЭГП

Расположена на **юго-востоке Европы** (Балканский полуостров).

Площадь - 25,3 тыс. км<sup>2</sup>  
(145-я в мире)

Административное деление:  
**84 общины** и город **Скопье**  
(столица).

Граничит: на севере с  
Косово и Сербией,  
на западе — с Албанией, на  
юге — с Грецией,  
на востоке — с Болгарией.



# Природно-ресурсный потенциал

**Полезные ископаемые:**

недра богаты хромитами, никелевыми рудами, свинцово-цинковой рудой, бурым углем, доломитами, мрамором и другими полезными ископаемыми.

**Леса** – 49% площади страны.



**Минусы:**

- нет выхода к морю,
- реки несудоходны,
- водное сообщение есть только на двух озерах - Охридском и Преспа

**Структура ТЭК:**

**ТЭС – 84%**

**ГЭС - 16%**

За счет собственных ресурсов удовлетворяется примерно 65% энергетических потребностей

# Население

Население (2009 г):	2,06 млн. человек
Плотность:	81 чел./км <sup>2</sup>
Крупнейшие агломерации:	Скопье (столица страны, 449 тыс. жителей), Битола (75 тыс.), Прилеп (67 тыс.).
Официальный язык:	македонский



Возрастная структура:

К рождаемости: 11,9 ‰

К смертности: 8,8 ‰

ЕП: 3,1 ‰

0 – 14: **19,2%**

15-64: **69,4%**


65 и старше: **11,4%**

продолжительность жизни:

м – 72 года, ж – 77 лет , средняя – 74лет

средний возраст:

35 лет (м - 34 лет, ж – 36 года)



Национальный состав:

**Македонцы 64,2%, албанцы 25,2% , турки 3,9%, сербы 1,8%, другие 2,2%**

Религиозный состав:

64,7% - македонская православная,  
33,3% – мусульмане,  
2,0% - другие.



Форма правления

Парламентская республика

Президент:

Георге Иванов

Премьер-министр:

Никола Груевский



# Экономика

ВВП (2008): 18, 8 млрд. дол.

ВВП на душу населения: 9100 дол.

## Структура ВВП:

С/Х – 11,5% (19,6%)

Промышленность – 27,8% (30,4%)

Сфера услуг – 60,7% (50%)

(доля занятого населения)

## Основные отрасли:

- ❖ горнодобывающая,
- ❖ металлургия,
- ❖ химическая,
- ❖ лёгкая (преимущественно текстильная),
- ❖ пищевая,
- ❖ табачная.





# Промышленность

## Центры металлургии:

- ❖ Скопье (крупнейший)
- ❖ близ Куманово
- ❖ Титов-Велес
- ❖ Битол



Химическая промышленность базируется в основном на импортном сырье. Крупный химический комбинат находится в Скопье (способствуют иностранные инвестиции США, Турции, Италии).



Центры текстильной промышленности:  
Тетово (производство шерстяных тканей),  
Штип (хлопчатобумажный комбинат),  
Велес (шелкоткацкий комбинат).

Развивается кожевенно-обувное  
производство (в Скопье, Куманово),  
работает в основном на привозном  
сырье.

Центры табачной промышленности:  
Скопье, Битола, Прилеп.  
(доходы от экспорта табака и сигарет  
достигают 110 млн. долл)



# Сельское хозяйство

Агроклиматические условия Македонии благоприятны для ведения сельского хозяйства. Сельскохозяйственная продукция и пищевая промышленность обеспечивают свыше 30% ВВП страны.

## **В Македонии развито:**

- ❖ мясное и молочное животноводство (свиноводство, овцеводство, птицеводство, пчеловодство);
- ❖ растениеводство (пшеница, кукуруза, рис, табак, подсолнечник, хлопок, мак),
- ❖ виноградарство,
- ❖ виноделие.

## **Экспорт: \$ 3971 млн.**

Экспорт - товары:

- пищевые продукты,
- напитки,
- табачные изделия,
- текстиль,
- различные готовые изделия,
- железо и сталь.

Экспорт - партнеры:

- Сербия и Черногория - 20,4%,
- Германия - 15,4%,
- Греция - 12,4%,
- Болгарии - 10,1%,
- Италия - 8.8%,
- Хорватия - 6,5%.

## **Импорт: \$ 6523 млн.**


Импорт - товары:

- машины и оборудование,
- автомобили,
- химикаты,
- топливо,
- продукты питания.

Импорт - партнеры:

- Германия - 13,3%,
- Греция - 12,4%,
- Болгария - 9,9% ,
- Сербия и Черногория - 6,9%,
- Италия – 6,3%,
- Турция - 5,6%.

Денежная единица – македонский динар (MKD)  
в долларах США - 41,414 (2008 год).



# Транспорт

**Аэропорты**

**14 (на 2009 год)**

**трубопроводы**

**268 км - газ,  
120 км - нефть**

**Ж/Д**

**699 км**

**дороги**

**13182 км (включая 208 км  
скоростных  
автомагистралей)**



**Спасибо за внимание**

