



Мами

Презентация

Республика Мали - Государство в Западной Африке. На западе граничит с Мавританией (длина границы 2 237 км) и Сенегалом (419 км), на северо-востоке - с Алжиром (1 376 км), на востоке - с Нигером (821 км), на юге - с Буркина-Фасо (1 000




Карта Мали

км), Гвинеей (858 км)
и Кот-д'Ивуаром (532 км).

Общая протяженность границы 7 243 км.

Общая площадь 1 240 142 км²
(площадь суши - 1 220 000
км²). Большую часть страны
занимают равнины со средней
высотой над уровнем моря
500-600 м. На севере лежит
каменистая пустыня Сахара.
Мали занимает 23 место по
территории среди всех стран
мира.



На юго-западе, юге и востоке находятся горные
массивы, такие, как Бамбук, Мандинг, а также
Хомбори с максимальной высотой 1 155 м. Главная
река - Нигер.

Флаг Мали



- ◆ Зеленый - надежду, зелень лугов
- ◆ Желтый - золото и богатство земель
- ◆ Красный - крови мучеников



Герб Мали принят 20 октября 1973 года. Представляет собой круглый щит, в голубом поле которого представлены основные символы государства: мечеть, стервятник в полёте, восходящее золотое солнце и национальное оружие — белые луки.

Девиз Республики, вписанный в щит, гласит: «Un peuple, un but, une foi» («Один народ, одна цель, одна вера»)

*Климат страны
тропический,
континентальный,
жаркий и сухой.
Среднегодовая
температура - 28-29°C.
Даже в январе средняя
температура не падает
ниже 20°. С ноября по
июнь господствует
северо-восточный ветер харматтан.*



Только с июня по октябрь преобладают юго-западные воздушные массы, несущие с Атлантического океана влагу. Количество осадков в период дождей на юге выпадает до 1500 мм в год, а на пустынном севере случаются годы, когда совсем не бывает дождей. В Мали различают три сезона: сухой прохладный, сухой жаркий и дождливый.

Столица Мали – город Бамако.


Население: 17 млн. Человек

Государственный язык: французский

Глава государства – демократически избранный президент, избираемый на 5 лет (с 8 июня 2013) – Ибрахим Бубакар Кейта).

Глава правительства – премьер-министр (с 9 января 2015 – Модибо Кейта), назначаемый президентом

Парламент – однопалатная Национальная Ассамблея (147 депутатов)





*Политические лидеры Мали:
Президент Ибрахим Бубакар Кейта (слева),
Премьер - министр Модибо Кейта (справа).*



Добыча золота местными жителями

В Мали добываются следующие полезные ископаемые: алмазы, бокситы, гранит, железо, золото, известняк, каолин (глина), литий, марганец, медь, мрамор, олово, поваренная соль, свинец, уран, фосфориты и цинк.

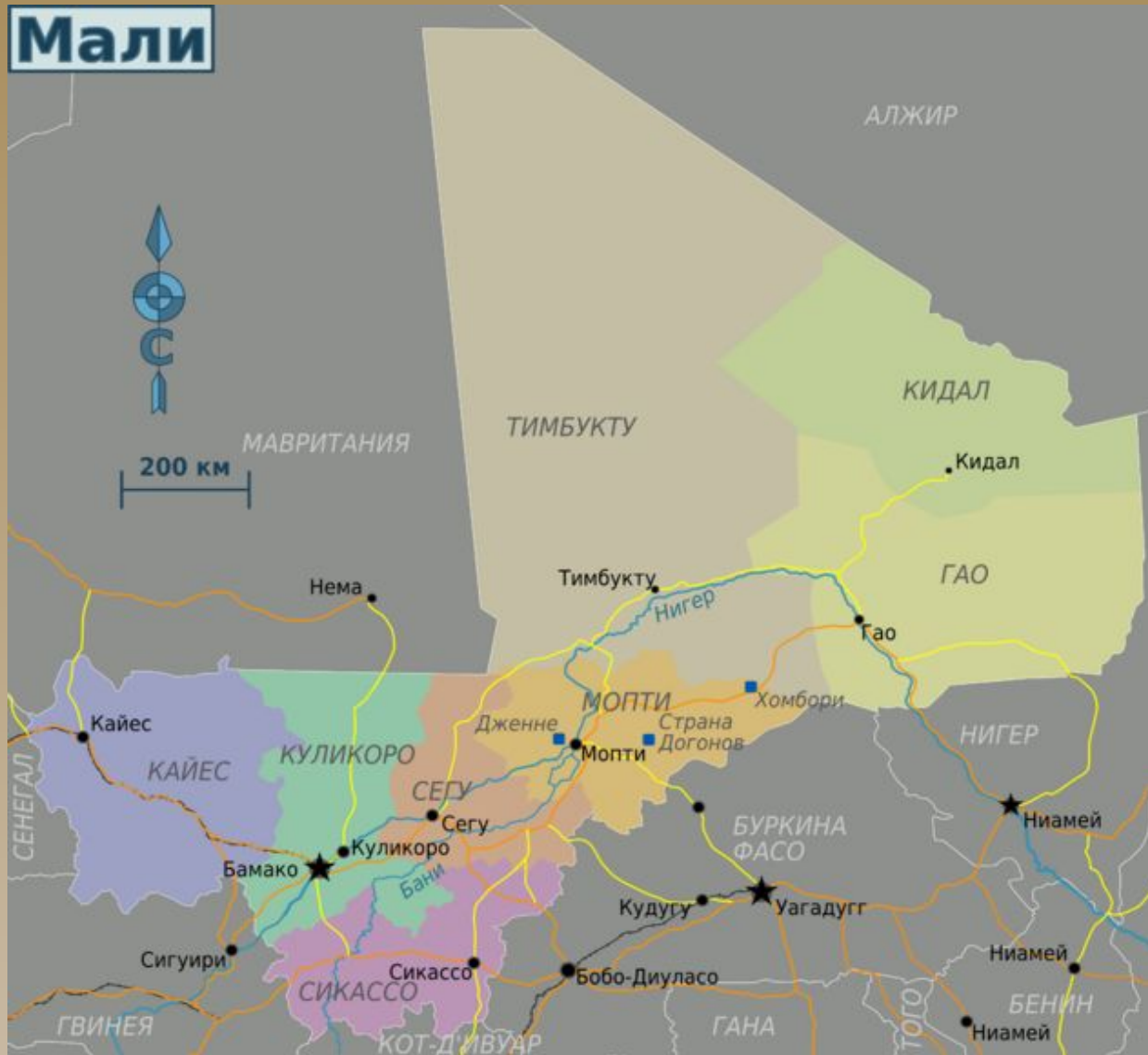
Предварительные геологические исследования позволили установить, что недра Мали таят в себе разнообразные полезные ископаемые: золото, алмазы, бокситы, руды железа, марганца, полиметаллов, молибдена, меди, урана и т. д., а также многие нерудные ископаемые (фосфориты, мрамор, гипс и др.). Но промышленной оценки большинства месторождений нет, и практическая ценность их остается пока неизвестной.



В сельском хозяйстве занято 80 % трудоспособного населения, оно даёт 45 % ВВП. Главная экспортная культура — арахис, а также хлопок. Выращивают арахис и хлопок, а также апельсины, бананы, маниок, кукурузу, просо, пшеницу, рис, сахарный тростник, сорго, табак, хлопок,



Мали



Мали делится на 8 областей, названных по имени центра, и 1 административный округ Бамако. Южные регионы: Кайес, Куликоро, Сегу, Сикассо, Мопти.

Пустынные регионы: Гао, Кидаль, Тимбукту.



*Тимбукту,
Мали. В
древности
его называли
гаванью в
пустыне,
так как он
находился
на*

*перекрестке пяти караванных путей, по которым
переправлялись на южный край Сахары
несметные сокровища. Сейчас его внешний вид
мало изменился с 16-17 веков. Является объектом
мирового наследия ЮНЕСКО.*

Мали входит в состав следующих международных организаций:

- ❖ *ООН с 1960 года;*
- ❖ *Африканский союз (АС) с 2002 года;*
- ❖ *Движение неприсоединения;*
- ❖ *Экономическое сообщество государств Западной Африки (ЭКОВАС) с 1975;*
- ❖ *Организации Исламская конференция (ОИК) с 1971;*
- ❖ *Международной организации франкофонии (МОФ);*
- ❖ *Западноафриканский экономический и валютный союз (УЭМОА);*
- ❖ *Организация по освоению бассейна реки Сенегал.*



Народы Мали


Бамбара 40%, сенуфо 9%, сонинке 8.8%, догомы 8%, сонга 7.2%, малинке 6.6%, диула 2.9%, бваба 2.4%, туареги 1.7%, мавры (берберы) 1.2%



Малийская кухня

Блюда национальной кухни:

то (каша из просяной муки под соусом из листьев баобаба или отварного мяса), кус-кус (плов), блюдо туарегов под названием мешуи (своеобразный многослойный рулет из мяса верблюда, барана и курицы, внутри которого завернут наполненный яйцами голубь) и др.; популярны различные соусы



Кус-кус



Мешуи

«БУКЛЬ-ДЮ-БАУЛЕ»

Национальный парк на юго-западе страны, к северо-западу от ее столицы Бамако. Основан в 1954 году, площадь 350 тыс. га. Охраняет природные комплексы сухих листопадных лесов, кустарниковых зарослей и саванн на возвышенном плато, а также галерейных лесов в долине реки Бауле, одного из истоков Сенегала. В парке богато представлена так называемая суданская фауна (животные переходной зоны от Сахары к экваториальным лесам): три вида газелей, слон, бегемот и другие.



Спасибо За внимание !

