


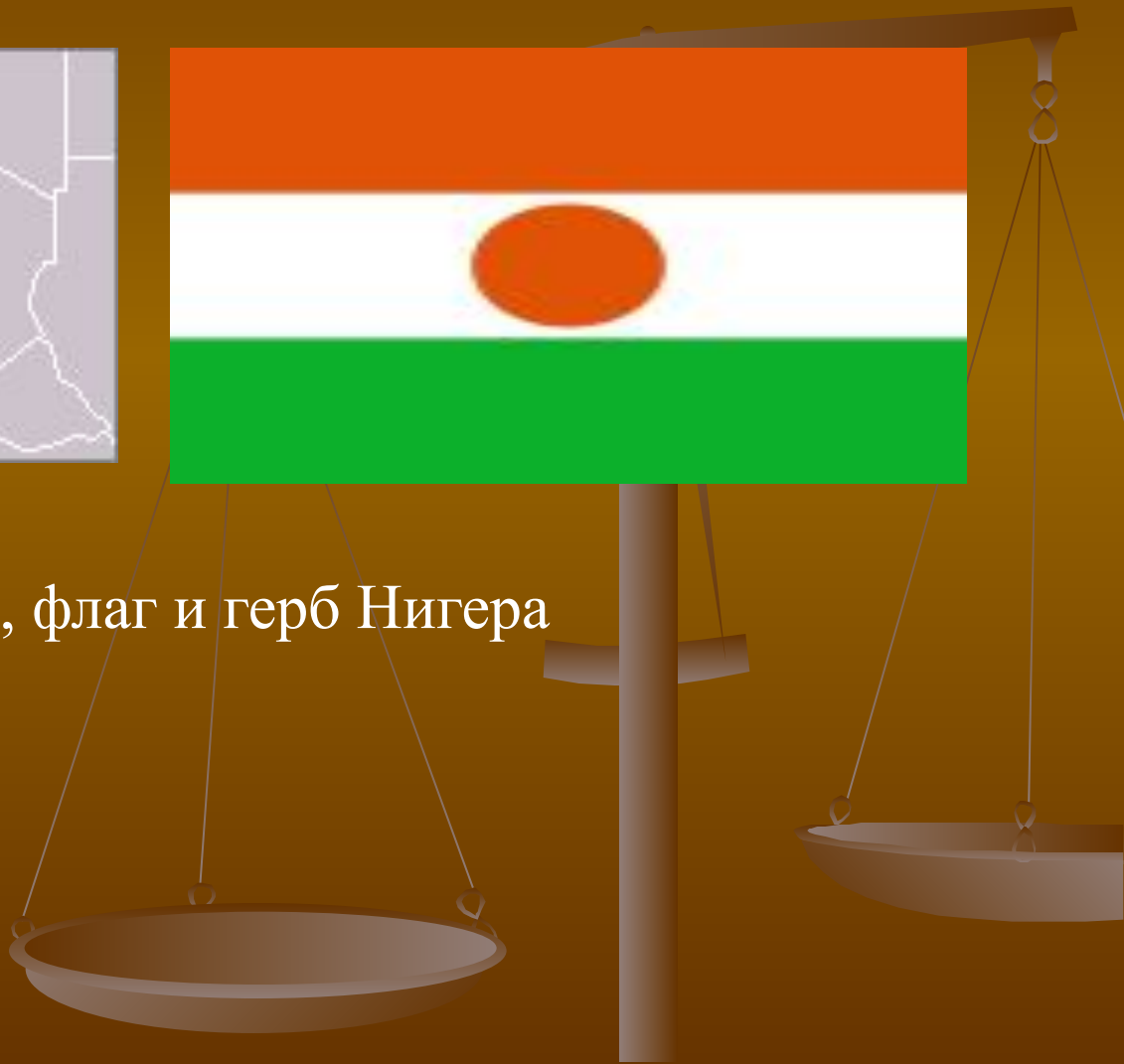
# Республика Нигер



# Символы Нигера

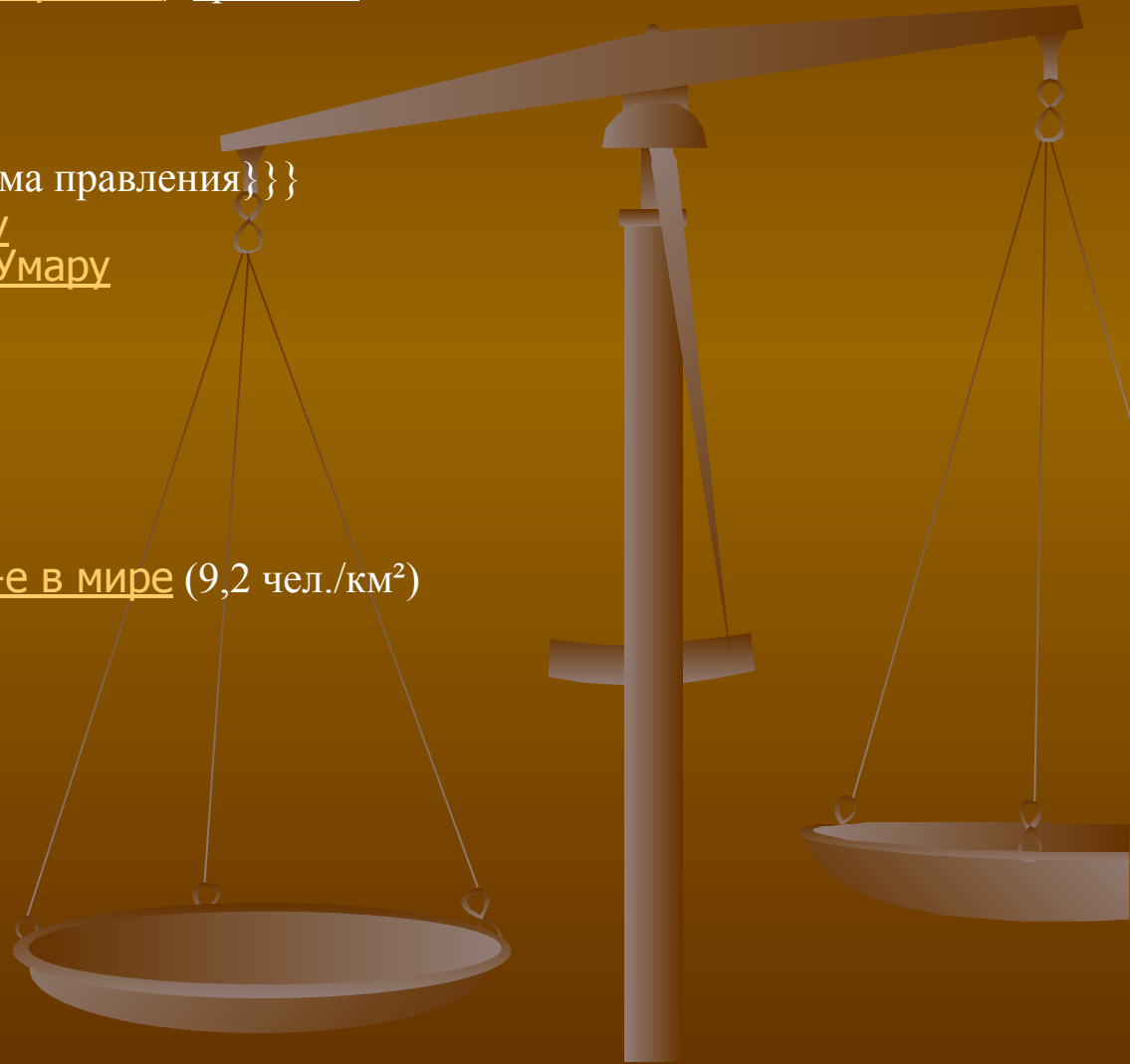


Карта, флаг и герб Нигера



# Краткая информация

- Национальный девиз: «*Братство, работа, прогресс*»
- Гимн: «*La Nigerienne*»
- Дата независимости 3 августа 3 августа 1960 3 августа 1960 (от Франции)
- Официальный язык французский, арабский
- Столица Ниамей
- Крупнейший город
- Агадес и Зиндер
- Форма правления {{{Форма правления}}}
- Президент Танджа Мамаду
- Премьер-министр Сейни Умару
- Территория 21-я в мире
  - Всего 1 267 000 км<sup>2</sup>
  - % водной поверхн. 0,02
- Население
  - Всего (2005)  
11 665 937 чел
  - Плотность • Плотность - 69-е в мире (9,2 чел./км<sup>2</sup>)
- Валюта франк КФА
- Интернет-домен .ne
- Телефонный код +227
- Часовой пояс UTC +1



# Географическое положение и природа

- Граничит на севере с Алжиром Граничит на севере с Алжиром и Ливией Граничит на севере с Алжиром и Ливией, на востоке — с Республикой Чад Граничит на севере с Алжиром и Ливией, на востоке — с Республикой Чад, на юге и юго-западе — с Нигерией Граничит на севере с Алжиром и Ливией, на востоке — с Республикой Чад, на юге и юго-западе — с Нигерией, на юго-западе, по реке Нигер — с Бенином Граничит на севере с Алжиром и Ливией, на востоке — с Республикой Чад, на юге и юго-западе — с Нигерией, на юго-западе, по реке Нигер — с Бенином (бывшее название - Дагомея Граничит на севере с Алжиром и Ливией, на востоке — с Республикой Чад, на юге и юго-западе — с Нигерией, на юго-западе, по реке Нигер — с Бенином (бывшее название - Дагомея) и Буркина Фасо Граничит на севере с Алжиром и Ливией, на востоке — с Республикой Чад, на юге и юго-западе — с Нигерией, на юго-западе, по реке Нигер — с Бенином (бывшее название - Дагомея) и Буркина Фасо (бывшая Верхняя Вольта Граничит на севере с Алжиром и Ливией, на востоке — с Республикой Чад, на юге и юго-западе — с Нигерией, на юго-западе, по реке Нигер — с Бенином (бывшее название - Дагомея) и Буркина Фасо (бывшая Верхняя Вольта), на западе — с Мали.
- Нигер – внутриконтинентальное государство, поэтому оно не имеет выхода к морю.
- Основная часть территории Нигера находится в зоне пустынь и лишь

# Флора и фауна Нигера

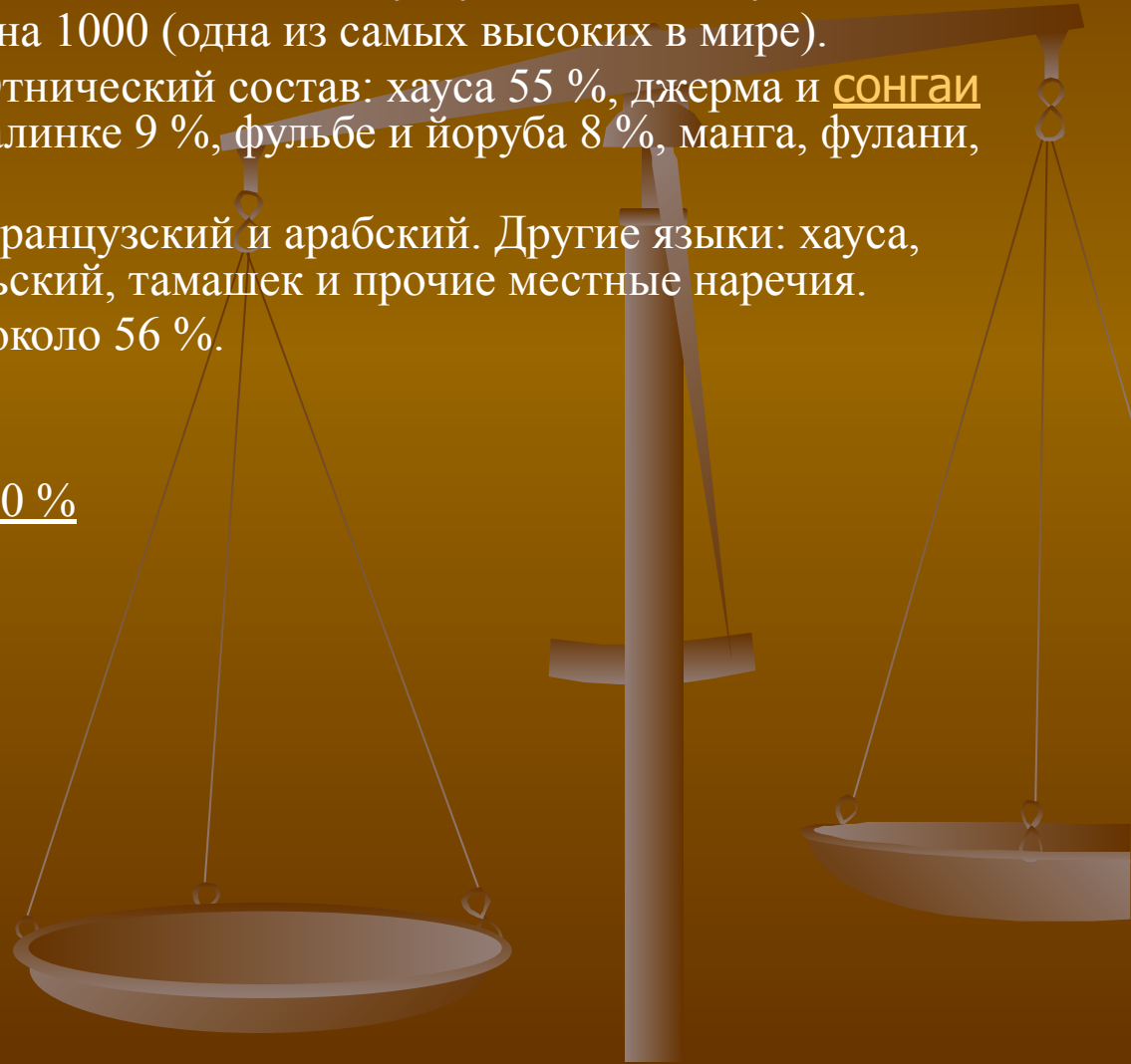
В Нигере растут баобабы, акации, суданская трава, пальмы (дум, финиковая, масличная и др.), а среди трав преобладают саксаул, полынь, солянка, верблюжья колючка, бородач. В Нигере растут баобабы, акации, суданская трава, пальмы (дум, финиковая, масличная и др.), а среди трав преобладают саксаул, полынь, солянка, верблюжья колючка, бородач и слоновая трава. В Нигере растут баобабы, акации, суданская трава, пальмы (дум, финиковая, масличная и др.), а среди трав преобладают саксаул, полынь, солянка, верблюжья колючка, бородач и слоновая трава. На крайнем юго-западе появляются крупные деревья с пышными зелёными кронами: бомбакс (хлопковое дерево), манго с ярко-оранжевыми плодами, папайи, бананы и пальмы. Вдоль больших рек (в основном по берегам Нигера) растут бамбуки, осоки и тростник.

- В Нигере водятся жирафы. В Нигере водятся жирафы, антилопы, кабаны. В Нигере водятся жирафы, антилопы, кабаны, львы. На правом берегу Нигера и около оз. Чад в Нигере водятся жирафы, антилопы, кабаны, львы. На правом берегу Нигера и около оз. Чад встречаются крупные стада слонов. В Нигере водятся жирафы, антилопы, кабаны, львы. На правом берегу Нигера и около оз. Чад встречаются крупные стада слонов. Многочисленные грызуны, лисица-фенек. В Нигере водятся жирафы, антилопы, кабаны, львы. На правом берегу Нигера и около оз. Чад встречаются крупные стада слонов. Многочисленные грызуны, лисица-фенек, антилопы орикс и аддакс. На просторах саванн обитают газели, гепард. В Нигере водятся жирафы, антилопы, кабаны, львы. На правом берегу Нигера и около оз. Чад встречаются крупные стада слонов. Многочисленные грызуны, лисица-фенек, антилопы

# Население и религия

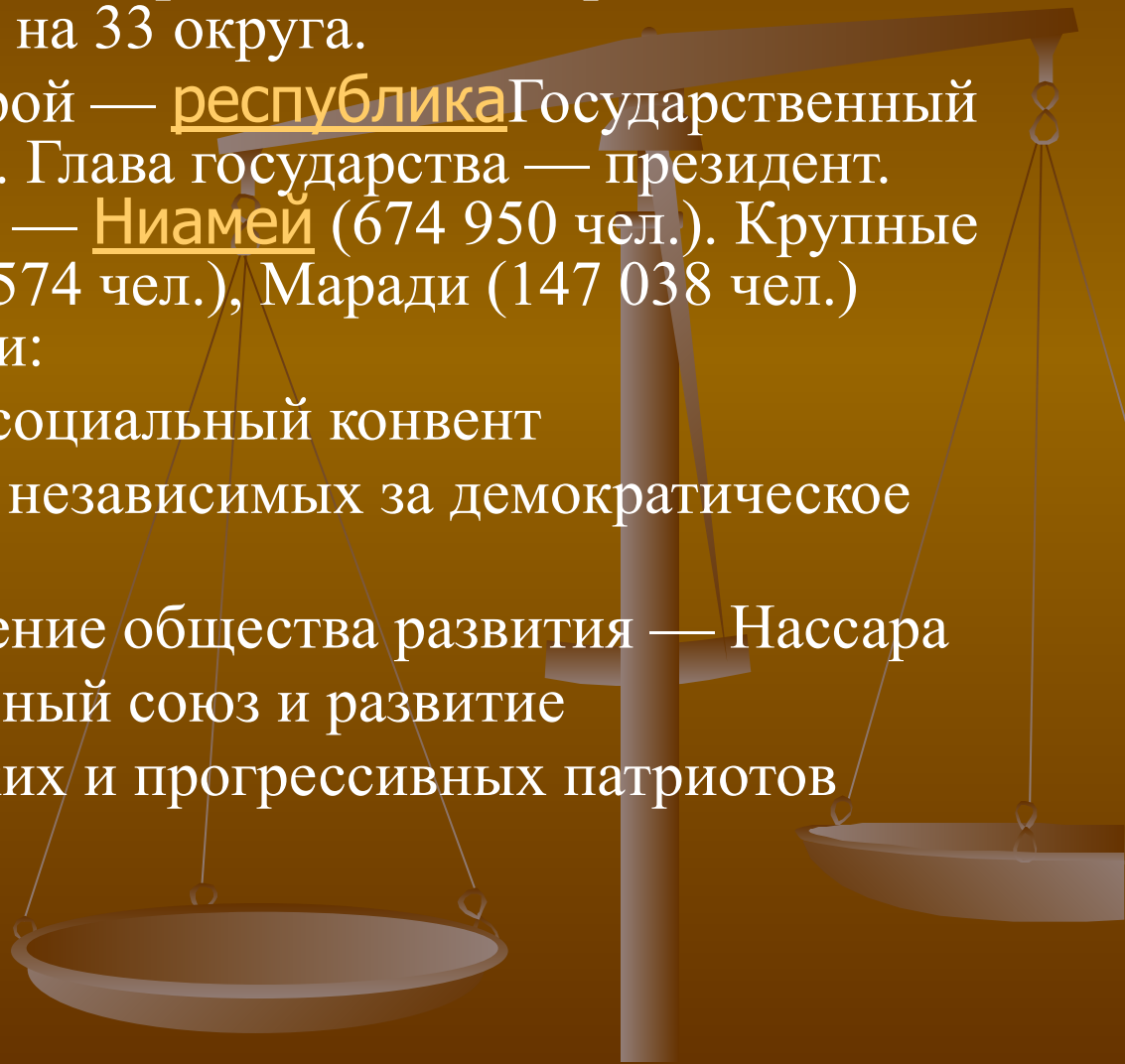
Численность населения — 13,3 млн. (оценка на август 2008).

- Годовой прирост — 2,9 %
- Средняя продолжительность жизни — 44 года у мужчин, 48 лет у женщин
- Детская смертность — 115 на 1000 (одна из самых высоких в мире).
- Этнический состав: хауса Этнический состав: хауса 55 %, джерма и сонгаи 21 %, туареги, сонинке и малинке 9 %, фульбе и йоруба 8 %, манга, фулани, сара и канури 5 %.
- Государственный язык — французский и арабский. Другие языки: хауса, йоруба, берберский, кабийский, тамашек и прочие местные наречия.
- Грамотность населения — около 56 %.
- См. также: Города Нигера
- **Религия**
- Мусульмане (сунниты) — 80 %
- Язычники — 14 %
- Христиане — 6 %



# Административно-территориальное деление и политическое устройство Нигера

- В административном отношении делится на столичный дистрикт Ниамей и 7 департаментов, которые в свою очередь разделяются на 33 округа.
- Государственный строй — республика Государственный строй — республика. Глава государства — президент. Столица государства — Ниамей (674 950 чел.). Крупные города: Зиндер (170 574 чел.), Маради (147 038 чел.)  
Политические партии:
- Демократический и социальный конвент
- Национальный союз независимых за демократическое возрождение
- Национальное движение общества развития — Нассара
- Партия за национальный союз и развитие
- Союз демократических и прогрессивных патриотов



# Экономика Нигера

- Нигер — одна из беднейших африканских стран, но с развивающейся урано – и – нефтедобывающей промышленностью. Добыча урановой руды, нефти, золота, касситерита (оловянных руд). Кочевое скотоводство. Ремёсла. Предприятия по переработке сельскохозяйственного сырья. Рыболовство. Выращивают сахарный тростник Нигер — одна из беднейших африканских стран, но с развивающейся урано – и – нефтедобывающей промышленностью. Добыча урановой руды, нефти, золота, касситерита (оловянных руд). Кочевое скотоводство. Ремёсла. Предприятия по переработке сельскохозяйственного сырья. Рыболовство. Выращивают сахарный тростник, арахис Нигер — одна из беднейших африканских стран, но с развивающейся урано – и – нефтедобывающей промышленностью. Добыча урановой руды, нефти, золота, касситерита (оловянных руд). Кочевое скотоводство. Ремёсла. Предприятия по переработке сельскохозяйственного сырья. Рыболовство. Выращивают сахарный тростник, арахис, сорго Нигер — одна из беднейших африканских стран, но с развивающейся урано – и – нефтедобывающей промышленностью. Добыча урановой руды, нефти, золота, касситерита (оловянных руд). Кочевое скотоводство. Ремёсла. Предприятия по переработке сельскохозяйственного сырья. Рыболовство. Выращивают сахарный тростник, арахис, сорго, хлопчатник Нигер — одна из беднейших африканских стран, но с развивающейся урано – и – нефтедобывающей промышленностью. Добыча урановой руды, нефти, золота, касситерита (оловянных руд). Кочевое скотоводство. Ремёсла. Предприятия по переработке сельскохозяйственного сырья. Рыболовство. Выращивают сахарный тростник, арахис, сорго, хлопчатник

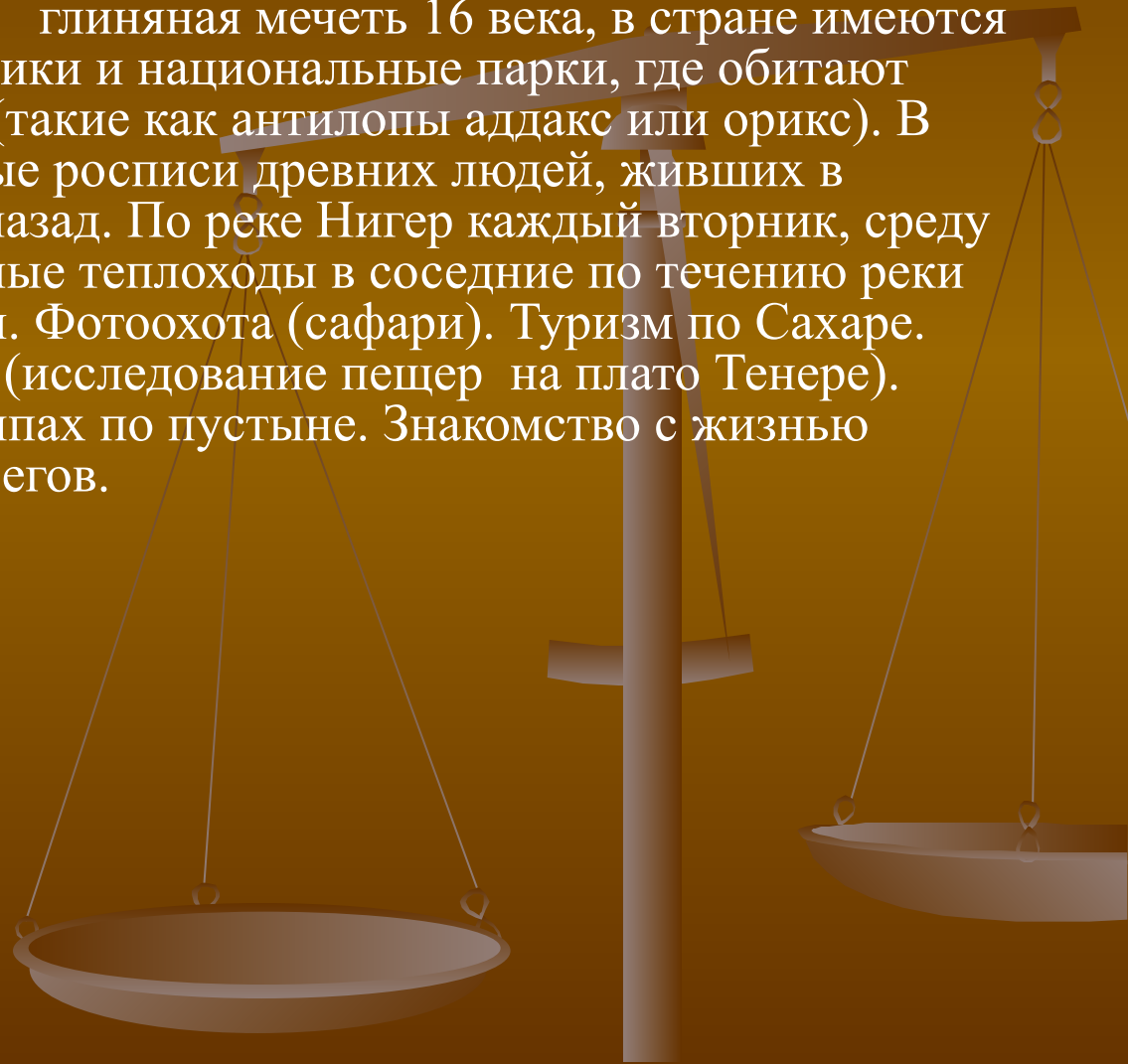


# История Нигера

До французского колониального завоевания на территории Нигера существовали хаусанские города-государства: Дамагарам. До французского колониального завоевания на территории Нигера существовали хаусанские города-государства: Дамагарам, Гобир. До французского колониального завоевания на территории Нигера существовали хаусанские города-государства: Дамагарам, Гобир и Маради. До французского колониального завоевания на территории Нигера существовали хаусанские города-государства: Дамагарам, Гобир и Маради. Дамагарам номинально был вассалом слабеющего Борно. До французского колониального завоевания на территории Нигера существовали хаусанские города-государства: Дамагарам, Гобир и Маради. Дамагарам номинально был вассалом слабеющего Борно и испытывал влияние со стороны его политических институтов. Соответственно политическая элита в этом государственном образовании была представлена, главным образом, этносом канури. В середине XIX в. формально во главе Дамагарам стоял наместник Хай Бешир (Haj Beshir). Расцвет этого государственного образования относится ко времени правления сарки Танимуна (Tanimune) (1851—1884), при котором был осуществлен захват области Мунио (Mounio), а также выросли доходы от торговли. Политической независимости Дамагарам фактически добился к последней четверти XIX в. А после 1893 г., времени падения Борно, он начал экспансию в восточном направлении, подчиняя маленькие княжества, входившие ранее в состав Борно. О размерах Дамагарам можно судить по описанию, данному Дж. Ричардсоном. До французского колониального завоевания на территории Нигера существовали хаусанские города-государства: Дамагарам, Гобир и Маради. Дамагарам номинально был вассалом слабеющего Борно и испытывал влияние со стороны его политических институтов. Соответственно политическая элита в этом государственном образовании была представлена, главным образом, этносом канури. В середине XIX в. формально во главе Дамагарам стоял наместник Хай Бешир (Haj Beshir). Расцвет этого государственного образования относится ко времени правления сарки Танимуна (Tanimune) (1851—1884), при котором был осуществлен захват области Мунио (Mounio), а также выросли доходы от торговли. Политической независимости Дамагарам фактически добился к последней четверти XIX в. А после 1893 г., времени падения Борно, он начал экспансию в восточном направлении, подчиняя маленькие княжества, входившие ранее в состав Борно. О размерах Дамагарам можно судить по описанию, данному Дж. Ричардсоном, согласно которому в середине XIX в. от Зиндера. До французского колониального завоевания на территории Нигера

# Достопримечательности Нигера

В столице Ниамее— национальный музей с интересными экспонатами, найденных в стране, в Агадесе — знаменитая безминаретная хаусанская глиняная мечеть 16 века, в стране имеются многочисленные заповедники и национальные парки, где обитают редкие животные страны (такие как антилопы аддакс или орикс). В городе Тенере – наскальные росписи древних людей, живших в Нигере 2,5 тыс. лет тому назад. По реке Нигер каждый вторник, среду и пятницу плавают круизные теплоходы в соседние по течению реки страны – Нигерию и Мали. Фотоохота (сафари). Туризм по Сахаре. Археология. Спелеология (исследование пещер на плато Тенере). Гонки на верблюдах и джипах по пустыне. Знакомство с жизнью «рыцарей пустыни» - туарегов.



# Картинки Нигера



# Картинки Нигера (продолжение)




# Сахара в Нигере

Сахара в Нигере



# Тенере. Останцы в пустыне

Тенере. Останцы



Ружьё детям не игрушка!...



# Глиняные мечети Нигера





Конец!  
Спасибо за внимание!

Конец!  
Спасибо за  
внимание!

