

Перу



ГЕОГРАФИЧЕСКОЕ ПОЛОЖЕНИЕ



- Государство, расположено в западной части Южноафриканского континента. На севере граничит с Колумбией (длина границы 2900 км) и Эквадором (1 420 км), на востоке - с Бразилией (1 560 км) и Боливией (900 км), на юге - с Чили (160 км). На западе страна омывается водами Тихого океана.
- Общая площадь страны 1 285 215 км².

СТОЛИЦА



ПОЛИТИЧЕСКОЕ УСТРОЙСТВО



- Современное Перу – республика. Глава государства – президент, избираемый на 5 лет.
- Законодательная власть принадлежит однопалатному конгрессу, куда входит 120 конгрессменов.
- Исполнительная власть находится в руках президента республики и министров.
- Судебная власть осуществляется Верховным Судом и судебными органами на местах.

ВАЛЮТА

**Официальная
валюта Перу -
новый соль.**




НАСЕЛЕНИЕ

- Текущее население на начало 2013 года- 30 093 601 человек.
- Средняя продолжительность жизни мужчин 67 лет, женщин 71 год.
- 30% населения проживает в зоне Косты, 58% — в Сьерре и 12% — в Сельве.



ОБРАЗОВАНИЕ

Дошкольное образование и начальное образование в стране являются обязательными. Дошкольное, начальное и среднее обучение в Перу осуществляется на бесплатной основе. Высшее образование в Перу можно получить в государственных или частных (1/3 от общего количества) учебных заведениях на платной основе. К числу крупнейших университетов страны относятся: Национальный университет "Сан-Маркос", Национальный инженерный университет (Лима), Национальный университет "Сан-Агустин" (Арекип).

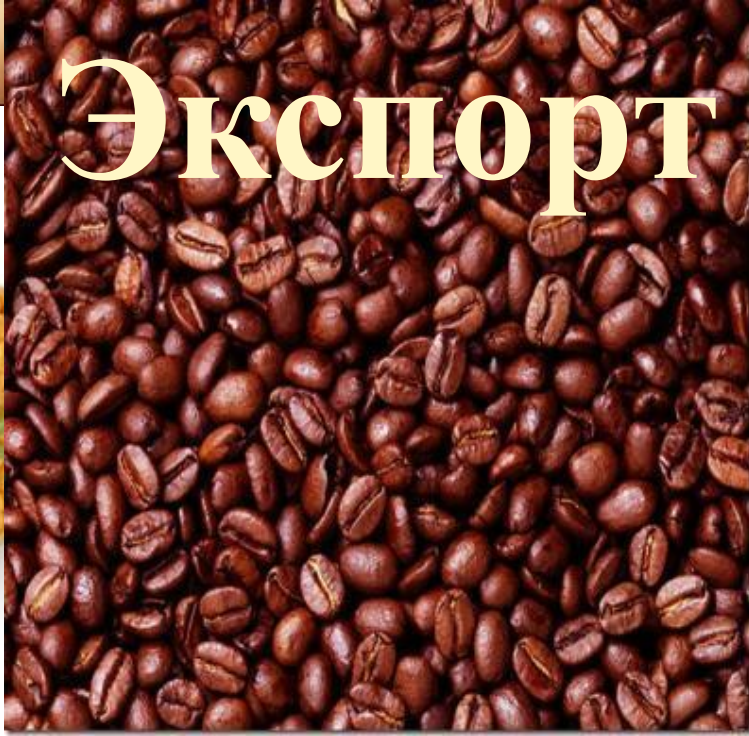


ЭКОНОМИКА

Ведущая отрасль промышленности — горнодобывающая. На неё приходится около 10% ВВП; горнодобывающая промышленность даёт 1/2 валютных поступлений.

ВПП на душу населения (2009г)-
8 600\$





Экспорт





ИМПОРТ



ПРИРОДА




Государство делится на три региона: Побережье (Costa) на восточном побережье Тихого океана, Горы (Sierra) - в средней части Анд и Сельва (Selva) - в западной части Амазонии.

На западе территория страны омывается водами океана.

Крупнейшей рекой страны является Амазонка, крупнейшими озерами — Титикака и Хунин.

Через всю территорию стран с севера на юг протянулась сложная горная система, которая состоит из цепи хребтов Перуанских Анд и Кордильер. Высшая точка- вулкан Уаскаран высота которого составляет 6768 метров.

Климат



Среднемесячные температуры на побережье Перу 15-25 °С, в Андах, на плоскогорьях от 5 до 16 °С, на равнине 24-27 °С. Осадков от 700 до 3000 мм в год



ЖИВОТНЫЙ МИР



Спасибо за внимание!