

# Страны- соседи Польша

ПОДГОТОВИЛА: УЧЕНИЦА 11 КЛАССА КУ ОШ №8  
АНАНЬЕВСКАЯ ПОЛИНА

# Визитка

- ▶ **Площадь:** 312,7 тыс. км<sup>2</sup>
- ▶ **Населения:** 38 483 000 (2010)
- ▶ **Столица:** Варшава
- ▶ **Официальное название:** Республика Польша
- ▶ **Государственное устройство:** Парламентско-президентская республика



# Государственные СИМВОЛЫ


Флаг Польши состоит из двух равновеликих горизонтальных полос: белого и красного цвета, которые являются отображением цвета государственного герба, — белого орла на красном поле.

Белый цвет используется в геральдике, как представление серебра. Он означает также воду, а в отношении духовных ценностей чистоту и непорочность. Красный цвет — это символ огня, а из добродетелей означает мужество и воинскую доблесть.



Герб Польши представляет собой белого одноглавого орла в золотой короне, с золотыми когтями и клювом, обращенным вправо. Герб размещен на красном поле в форме щита, слегка сужающегося по направлению к нижней части. Белый орел символически отображается в белой верхней части польского флага, состоящего из двух горизонтальных полос.

Гимн Польши — композиция „Mazurek Dąbrowskiego“ («Мазурка Домбровского» или «Песнь польских легионов в Италии»), слова которой написал Юзеф Выбицкий (Józef Wybicki).



JÓZEF WYBICKI (1747-1822), AUTOR  
„MAZURKA DĄBROWSKIEGO”

# Природные условия

- ▶ Поверхность Польши преимущественно равнинная. Северная и центральная части страны (80% территории) заняты Польской равнине. В южной части Силезская, Малопольская и Люблинская возвышенности постепенно переходят в предгорья Западных Карпат и Судетских гор. В горах много перевалов с железнодорожными и автомобильными дорогами.


Климат Польши умеренно континентальный. Территория страны характеризуется густой речной сетью. Висла и Одра - главные реки страны, на их бассейны приходится 9/10 всей площади. Лесами покрыто более 20% территории, и по запасам древесины Польша принадлежит к относительно обеспеченным странам.

В условиях умеренного климата здесь сформировались достаточно плодородные серые лесные почвы. Сельскохозяйственные угодья занимают более 60% территории страны (пахотные земли - 48%, а остальное - луга и пастбища).




Живописные ландшафты гор в сочетании с наличием минеральных вод способствуют формированию курортно-оздоровительного комплекса. Вторым рекреационным регионом государства является побережье Балтийского моря.





Польша – страна, богатая полезными ископаемыми, стоящая в одном ряду с мировыми лидерами по природным запасам каменного и бурого угля, медных руд, цинка и олова. В стране также имеются значительные месторождения серы, каменной соли и естественных строительных материалов. С незапамятных времен Польша славилась запасами и добычей янтаря. Через польские земли пролегал знаменитый Янтарный путь от Адриатического моря до Балтики. Польша и сегодня является одним из ведущих добытчиков этого ценного минерала, и известным производителем янтарных изделий и украшений. Польские запасы янтаря оцениваются в 12 тысяч тонн.





Среди польских природных ресурсов особое значение имеют богатейшие в Европе источники геотермальных вод. В Польше действуют 128 водных электростанций в промышленной энергетике и около 360 небольших водных электростанций местного значения. Почти 1/3 всей территории Польши обладает благоприятными условиями для строительства и работы ветряных электростанций. Кроме того, страна располагает довольно значительным потенциалом биомассы, производимой из отходов, которую в качестве вторичного сырья можно использовать в промышленной энергетике для выработки тепла.

# Достопримечательности




# Дворцовая площадь в Варшаве

- ▶ Начать прогулку по городу стоит с Дворцовой площади (пляц Замковы), в центре которой высится колонна Сигизмунда III Вазы, поставленная в 1644 году его сыном — королем Владиславом IV. Вдоль восточной стороны площади протянулся Королевский замок, выстроенный в начале 17 века на месте деревянной крепости 14 века. Сегодня во Дворце расположен художественный музей, проводятся концерты. От замка рукой подать до мрачноватого готического здания Кафедрального собора святого Яна — старейшего храма Варшавы, построенного на рубеже 13-14 вв. Здесь когда-то короновали польских королей, хоронили князей и знатных горожан, в этих стенах молился Тадеуш Костюшко, а сегодня под сводами звучит орган и проводятся службы.



# Мальборк



- ▶ Мальборк — польское название, по-немецки оно звучит как Мариенбург — был основан в 1276 г. в качестве замка тевтонского рыцарского ордена. Замок, площадь, которого составляет около 20 га, является самым большим готическим замком на территории [Европы](#). Сегодня он не только представляет собой интерес для любителей истории и замковой архитектуры, но и просто-напросто поражает своей красотой даже самых невосприимчивых к красоте туристов.
- ▶ В 1997 г. замок Мальборк внесен в список [мирового наследия ЮНЕСКО](#) и является излюбленным местом для туристов из всех стран Европы.



Galina



allcastle.info

# Вилянувский дворец



- ▶ Самая важная варшавская достопримечательность — Вилянувский дворец (Pałac w Wilanowie), расположенный на юго-восточной окраине города. Дворец в стиле барокко с прилегающим к нему садом — предмет национальной гордости поляков. Загородная королевская резиденция была выстроена в конце 17 века и впоследствии постоянно достраивалась. Музей в здании дворца был открыт еще в 1805 году и стал одним из первых в Польше художественных музеев.
- ▶ Именно в этом дворце в 1805 году Станислав Костка Потоцкий открыл один из первых в Польше музеев.





БЛАГОДАРЮ ЗА  
ПРОСМОТР!

