

Замбия

Блинов Д.С.

Замбия на карте Мира



ГЕОГРАФИЧЕСКОЕ ПОЛОЖЕНИЕ

Республика Замбия— государство расположенное в Южной Африке. Граничит с Демократической Республикой Конго на севере, Танзанией на северо-востоке, Малави на востоке, Мозамбиком, Зимбабве, Ботсваной и Намибией на юге, Анголой на западе.
По площади (752 614 км²) занимает 38 место в мире.
Столицы - Лусака.



Флаг и герб



Флаг Замбии

Девиз: «Одна Замбия, одна нация»

Дата независимости от
Великобритании - 24 октября
1964 г.

Язык - английский

Население - 16 мил. человек.



Герб Замбии

Климат

Климат в Замбии - субэкваториальный.

Особенностью погодных условий страны

считаются ярко выраженные три основных сезона.



- с ноября по апрель в стране тепло и дождливо.

- с мая по июль на территории Замбии сухо и несколько прохладно.

- с августа по конец октября в стране устанавливается сухая и невероятно жаркая погода.


Среднесуточная температура воздуха меняется

от +15 °С в июне до +27 °С в октябре.



Природа

- Большую часть территории Замбии занимает плоскогорье высотой не более 1 500 м. При этом встречаются отдельные горы и плоские впадины. Почти вся территория страны лежит в бассейне реки Замбези. Именно на этой реке расположен один из крупнейших водопадов в мире — Виктория. Север же страны покрывают многочисленные озера тектонического происхождения. Самыми известными из них считаются Танганьика, Мверу и Бангвеулу.
- Чуть менее половины территории Замбии (почти 40%) покрыто влажными тропическими и высокотравными сухими лесами. В последних произрастает такое удивительное дерево, как миобо, а также пальмы, фикусы и лианы. На остальной территории преобладает саванна с акациями и баобабами.



Животный мир

В Замбии огромное внимание уделяется охране природы. Здесь создано около 18 национальных парков и заповедников. В этих заповедниках сохранены такие крупные животные, как слоны, бегемоты, жирафы, зебры, леопарды, антилопы, носороги и другие представители экзотической фауны. Кроме этого, на территории заповедников обитают несколько редких видов животных, занесенных в Красную книгу. Среди них, например, саванновые слоны, черные носороги, карликовые крокодилы, желтый дюйкер. Интересно, что в реке Замбези водится одна из самых древних рыб на Земле — двоякодышащий протоптер. Разнообразен мир насекомых в Замбии. Однако с этими представителями нужно быть осторожнее: здесь широко распространены опасные мухи цеце и малярийные комары.



Экономика

Сельское хозяйство

В сельском хозяйстве занято 85 % трудоспособного населения. Оно ориентировано в основном на внутреннее потребление.

Главными сельскохозяйственными культурами являются просо, кукуруза, маниок, сорго, рис, пшеница, арахис, сахарный тростник. Продуктивность хозяйства из-за низкого уровня механизации и использования примитивных средств обработки земли крайне низка. Животноводство слабо развито из-за распространения мухи цеце.

Промышленность

Главной отраслью промышленности Замбии является медная промышленность. Горнодобывающая промышленность в Замбии начала развиваться ещё в колониальный период. Экспорт рафинированной меди растёт в основном благодаря спросу на неё со стороны Китая. Кроме меди, в стране добывается цинк, кобальт, золото, серебро, мрамор, селен.

Обрабатывающая промышленность представлена обработкой сельскохозяйственного сырья, производством бумаги и сборкой автомобилей в Ндоле.

Достопримечательности

- Замбия имеет большое количество различных достопримечательностей, которые в последнее время стали предметом пристального внимания иностранных туристов, желающих получить совершенно новые впечатления от отдыха на самом жарком континенте планеты.
- Визитной карточкой Замбии называют один из самых крупных водопадов в мире — Виктория. Водопад был назван в честь известной британской королевы. Он поражает своими величественными размерами: высота более 120 метров, а ширина — почти 2 километра.
- Неподалеку от водопада Виктория располагается небольшой археологический музей, чья уникальная экспозиция впечатлит даже тех, кто не испытывает особого интереса к истории.
- В столице Замбии находятся многочисленные музеи и галереи. Лучшими из них считаются Визуальная галерея изобразительного искусства Генри Теяли, Галерея Мпала и музей Сообщества Зинту, в котором, к слову, собраны предметы традиционного прикладного искусства страны. Увлекательные экскурсии организует музей африканского быта, где можно ознакомиться с историей и культурой народов, населяющих территорию Замбии.
- В Национальном музее Ливингстона представлено огромное собрание редчайших антропологических и археологических реликвий. Главным экспонатом музея считается копия черепа неандертальца, чей возраст ученые оценивают в 100 000 лет. Любителям мистики и магии интересной покажется уникальная экспозиция различных принадлежностей для колдовства.
- В ста километрах от Лусаки находится небольшой городок Сиавонга. Рядом с ним располагается Лес окаменелостей Чирунду. В этом месте можно увидеть многочисленные следы доисторических деревьев, а также предметы Каменного века.

Водопад Виктория

Главная достопримечательность Замбии — водопада Виктории.
В начале весны водопад достигает полноводности.



Спорт

- В Замбии наиболее распространены такие виды спорта, как лёгкая атлетика, бокс, крикет и футбол.
- Замбия участвует в летних Олимпийских играх с 1964 года. На олимпийских играх в Лос-Анджелесе в 1984 году Кейт Мвила завоевал бронзовую медаль в боксе. А в 1996 году в Атланте Самуэль Матете завоевал серебряную медаль в беге на 400 м с барьерами.
- Сборная Замбии по футболу в 2012 году выиграла кубок КАФ.