




*Республика*  
**Саха (Якутия)**





**Площадь 3103,2 тыс.  
км<sup>2</sup>  
33 района, 13  
городов.  
Столица —  
Якутск.**






## ГЕРБ

**Законом Республики Саха (Якутия) от 26 декабря 1992 года утвержден герб республики**




## ФЛАГ

**14 октября 1992 года принят закон «О Государственном флаге Республики Саха (Якутия)».**



***Гербы районов и улусов  
Республики Саха (Якутии)***

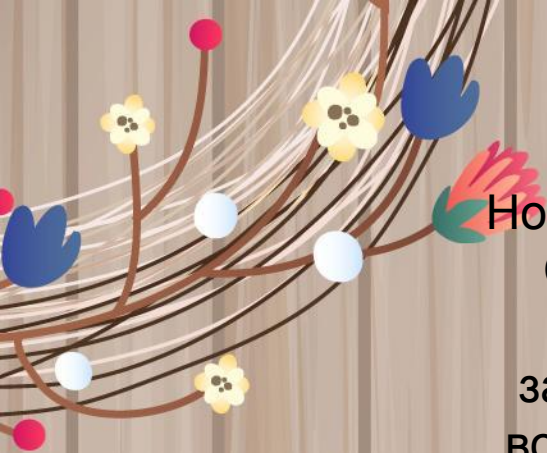
По берегам Лены сохранились следы пребывания древних людей в виде наскальных рисунков, где древний художник передал сцены из жизни своих соплеменников. Один из таких рисунков попал в герб Якутии.











Географическое расположение. Рельеф. Климат

Расположена на севере Восточной Сибири, включает Новосибирские острова. Более 1/3 территории находится за Северным полярным кругом. Большую часть занимают обширные горные системы, нагорья и плоскогорья. На западе — Среднесибирское плоскогорье, ограниченное с востока Центральноякутской низменностью. На востоке — хребты Верхоянский, Черского (высота до 3147 м) и расположенное между ними Яно-Оймяконское нагорье. На юге — Алданское нагорье и пограничный Становой хребет. В северной части — Северо-Сибирская, Яно-Индибирская и Колымская низменности. На северо-востоке — Юкагирское плоскогорье. Полезные ископаемые: алмазы, золото, олово, слюда, вольфрам, полиметаллические и железные руды, уголь, природный газ, минеральные источники и др.

Омывается морями Лаптевых и Восточно-Сибирским.

Крупные реки — Лена (с притоками Олекма, Алдан и Вилюй), Анабар, Оленек, Яна, Индигирка, Алазея, Колыма.

Вилюйское водохранилище. Свыше 700 озер: Моготоево, Нерпичье, Неджели и др.



**Если ты хочешь увидеть горы Кавказа и равнины средней полосы России, заполярную тундру и барханы пустыни, проплыть по одной из крупнейших рек Земли и ступить на берег океана, испытать среднеазиатскую жару и самую студеную зиму, снять в лесу гроздь «северного винограда» и нарвать в тундре ягоды морошки – побывайте в Якутии.**






# Ленские столбы

- Признанная визитная карточка земли олонхо (народный эпос) открывает список чудес Якутии. Известняковые останцы кембрийского периода, созданные самой гениальной художницей-природой, впечатляют даже видавших виды туристов. Готические соборы, средневековые замки, окаменевшие человеческие фигуры, причудливые лики неземных созданий и невиданные животные – ветер и вода за миллионы лет изваяли настоящую галерею шедевров протяженностью в 80 километров.





# Лена – самая длинная река в Якутии.



Лена - вторая, после Енисея, самая полноводная река России. Река Лена по длине (4472 км) и величине водосборного бассейна (2 245 000 кв. км) относится к числу величайших рек мира. Суммарная длина 240 тысяч рек и речек, притоков Лены, составляет более 1 млн км. Лена собирает с громадной территории своего бассейна столько же воды, сколько дают вместе пять больших рек нашей страны - Волга, Днепр, Дон, Нева и Северная Двина. Ежегодно Лена изливает в море Лаптевых 489 куб. км, или в среднем 15,5 тыс. куб. м воды в секунду. (В "мировом рейтинге" она седьмая. Это при том, что Обь тринадцатая, а Волга - семнадцатая.)


# Исток реки



- Истоком Лены считается небольшое болото в 12 километрах от Байкала, расположенное на высоте 1 470 метров[3]. Всё верхнее течение Лены до впадения Витима, то есть почти третья часть её длины, приходится на горное Предбайкалье.



# Про реку



- (Ирк. обл.) р., Восточная Сибирь - происхождение названия точно не раскрыто. Во времена первооткрывателя Лены землепроходца Пенда, в 1619-1623 гг., река называлась Елюенэ - название, созвучное с эвенкийским Енэ, Иэннэси, Иэнэси (Енисей), что означает "большая река". Елюенэ у русских приняло форму Лена. Г.Ф. Миллер в XVIII в. писал: "...тунгусы называют реку Лену - Ленна". Якуты Лену называют Орюс, что означает "река" (большая). Буряты называют - Зулхэ, Зулхэ-мурэн ("большая река"). Объяснение некоторыми авторами названной реки от слова лень (Лена имеет тихое, "ленивое" течение) - плод ложной этимологии.










# Природа Края















Source: ID.H




























# В Якутии проживают представители более 100 национальностей





Якутия многонациональная республика, здесь живут и работают люди разных национальностей: русские, якуты, эвенки, белорусы, украинцы, буряты, молдаване, армяне. Самыми первыми на земли Якутии пришли эвенки, эта национальность считается самой древней на земле Олонхо. Следующие, кто поселился на эти земли – это эвены. Постепенно на земли Якутии пришли юкагиры, долганы, чукчи. Якуты прибыли на северные территории с юга (Прибайкалья). На много позже появились русские первопроходцы и стали заселять свободные земли. Таким образом, в составе Якутии проживает 7 коренных народов: эвенки, эвены, юкагиры, долганы, чукчи, якуты, русские. Общая численность населения на такой огромной территории составляет около 1 млн. человек.







# Якуты


Коренное население Якутии (365 тыс. человек), Якутский язык относится к северо-восточной ветви тюркской группы алтайских языков. Верующие — православные.

Якуты сформировались в результате поглощения южными тюркоязычными переселенцами местных племен среднего течения Лены. В расовом отношении якуты являются представителями центрально азиатского антропологического типа североазиатской расы. В традиционном хозяйстве и материальной культуре якутов много черт, сходных с культурой скотоводов Центральной Азии. Включение якутов в состав Русского государства (1620-30-е гг.) ускорило их социально-экономическое и культурное развитие. В 17-19 веках главным занятием якутов было, скотоводство со второй половины 19 века значительная часть стала заниматься земледелием; охота и рыболовство играли подсобную роль. Основным типом жилища был бревенчатый балаган (юрта), летним — разборная ураса. Одежду шили из шкур и меха. Во второй половине 18 века большая часть якутов была обращена в христианство, однако сохранялось и шаманство.



**Основным занятием якутов было разведение лошадей и крупнорогатого скота. Скотоводы совершали сезонные перекочевки, а на зиму для скота заготавливали сено. Большое значение придавали рыболовству и охоте. Якутские лошади могли сами себя прокормить, зимой копытами разгребали снег, разбивали корку льда, сами добывали себе корм.**





**Олени имели огромное значение – это и транспорт для передвижения по огромным просторам Якутии, и пища, мясо оленя солили, вялили, заготавливали впрок, шкуры оленя шли на изготовления одежды, обуви, до сих пор население Якутии носит унты из оленьих шкур.**





**Несметные богатства есть в нашей Якутии, одними из них является алмазы. В легендах говорится, когда всевышний раздавал свои дары, то пролетая над Якутией, заморозил руки, поэтому из рук выпало все, что было. При добыче алмазов разрабатывают карьеры, которые получили название «трубки», по названию одной из трубок «Мир» - получил название город Мирный - столица алмазов, молодой и красивый город.**





**Добывают в Якутии и золото, большие залежи обнаружены в нашем Алданском районе, город Алдан в переводе на русский обозначает «золотой».**





STOP

Май

С П.Р.2016

34

С 009 EX 14





ВНЕШНЯЯ КОСМОНАУТИКА












**Богат наш край и «черным золотом» - каменным углем, на территории республики находится треть всех запасов каменного угля в нашей стране. Находка угля позволила развернуть строительство города Нерюнгри и Малого БАМа – железной дороги Якутии.**



**Большую часть территории Якутии составляет зона тайги и смешанных лесов, их зеленое богатство составляют сосна, ель, береза, осина, тополь, кедр, самым ценным деревом является лиственница, по жизнестойкости лиственница не имеет на севере себе равных. Заготовка древесины имеет огромное значение для экономики Якутии.**





**Благодарю за внимание**