

РЕСПУБЛИКИ ЗАКАВКАЗЬЯ

СТРАНОВЕДЕНИЕ 10 КЛАСС

Цель урока

- Знакомство учащихся с особенностями ЭГП государств Закавказья, историей создания государств, особенностями экономического развития на современном этапе, их роли на международной арене.

АРМЕНИЯ

- Столица — Ереван. Государственный язык — армянский .
- Унитарное государство, президентская республика. В апреле 2008 года пост президента занял Серж Саргсян, в феврале 2013 года был переизбран на второй срок . Подразделяется на 10 областей и город Ереван .
- Почти 95 % населения исповедует христианство

Государственная символика Армении



Административно-территориальное деление Армении



Статистические данные

- Аграрно-индустриальная страна с динамично развивающейся экономикой. Объём номинального ВВП за 2012 год составил 9,951 миллиарда долларов США (около 3351,63 долларов США на душу населения). Денежная единица — армянский драм (усреднённый курс за 2015 год — 479 драмов за 1 доллар США) .
- Население Армении, по оценочным данным на 1 января 2016 года составило 2 млн. 998,6 тыс. человек.

Природно-ресурсный потенциал

- Запасы руд и металлов утверждены по 20 месторождениям: три — меди, шесть — молибдена, пять — полиметаллических (свинец, цинки др.), четыре — золота, два — железа и недавно обнаруженное — урановое. Большинство месторождений представлены комплексными рудами — медно-молибденовыми или золото-полиметаллическими

Геноцид армянского народа, 1915

- Геноцид армян — геноцид, организованный и осуществлённый в 1915 году (по мнению некоторых источников, продлившийся до 1923 года) на территориях, контролируемых властями Османской империи.



Армянская АЭС



Основные отрасли промышленности

1. Горно-добывающая промышленность.
2. Энергетика.
3. Химическая промышленность.
4. Точное и сложное машиностроение.
5. Лёгкая промышленность.
6. Пищевая промышленность.
7. Традиционные отрасли промышленности.

Памятники истории и архитектуры



Ереван- столица Армении

- **Ерева́н** — столица и крупнейший по численности населения и площади город Армении, один из древнейших городов мира. В русской транскрипции до 1936 года известен как Эривань.



Известные армяне



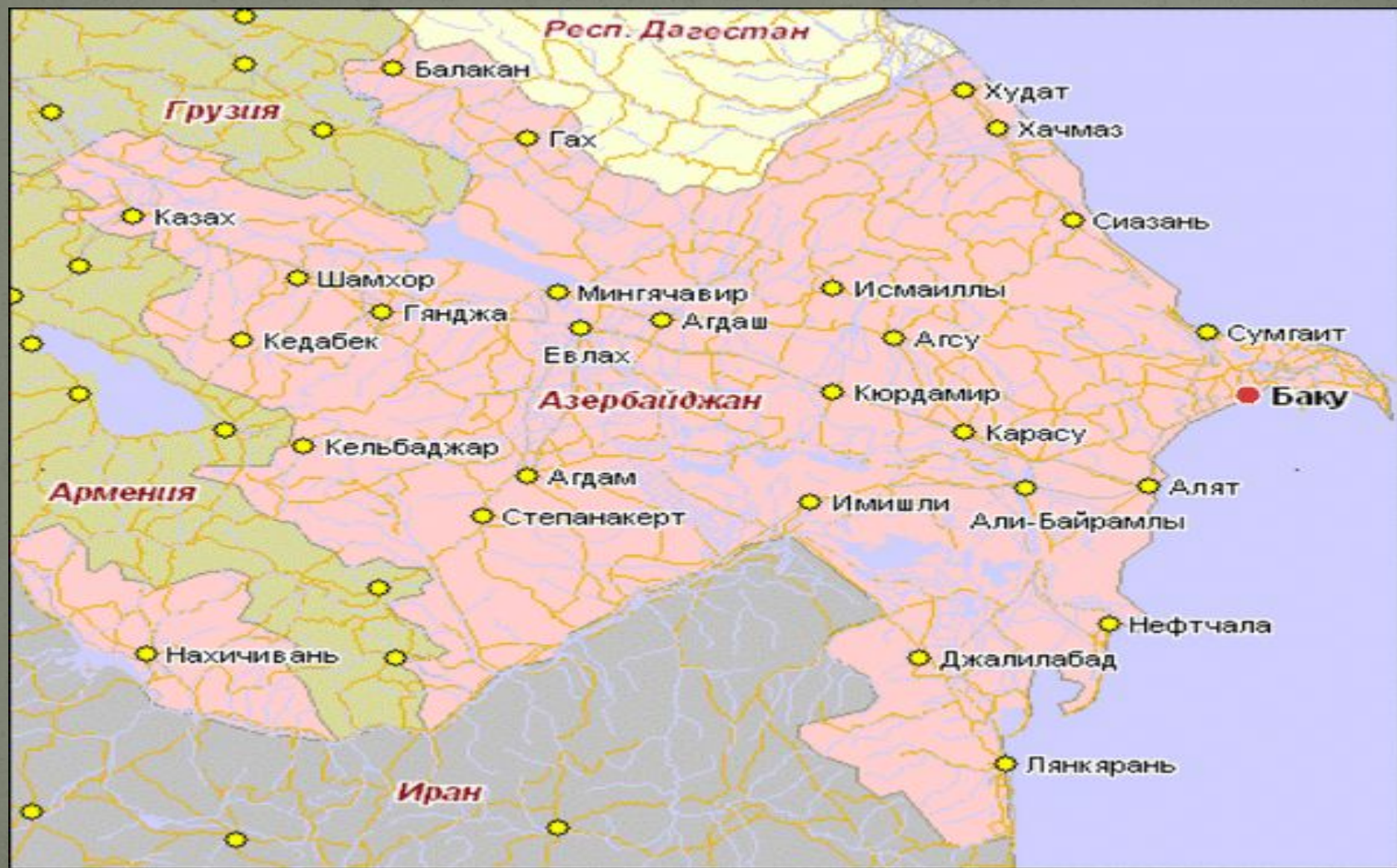
АЗЕРБАЙДЖАН

- Столица — Баку. Государственный язык — азербайджанский. Является светским государством.
- Азербайджан — многонациональная и многоконфессиональная страна. Большинство населения республики исповедует ислам, меньшинство христианство и иудаизм.
- Унитарное государство, президентская республика. В октябре 2003 года пост президента занял Ильхам Алиев.

Государственная символика Азербайджана



Территория Азербайджана



НАСЕЛЕНИЕ

- По итогам общенациональной переписи, проведённой в 2009 году, население Азербайджана составило 8 922 447 человек, а по оценочным данным, выведенным из расчёта существующих темпов роста населения, к 2010 году его численность увеличилась до 9 млн человек.
- Доля городского населения составляет 54,1 %.
- Гендерный состав населения практически равномерен, на 1000 мужчин приходится 1039 женщины.

КАРАБАХСКИЙ КОНФЛИКТ

- Караба́хский кон́фликт — этнополитический конфликт в Закавказье между азербайджанцами и армянами. Межобщинный конфликт, имеющий давние исторические и культурные корни, 1994 г.



Природные ресурсы

- нефть и природный газ, алуниты, медную руду, золото, молибден и другие. В республике также имеется разнообразное сырьё для отделочной промышленности: мрамор, каолин, туф, доломит.



Отрасли промышленности

- Нефтедобывающая промышленность.
- Химическая и нефтехимическая.
- Горнорудная промышленность.
- Цветная металлургия.
- Лёгкая промышленность.
- Пищевая промышленность
- Традиционные отрасли (ковроткачество)


Памятники истории



БАКУ – столица Азербайджана




Известный Азербайджанцы



ГРУЗИЯ

- Столица – Тбилиси. Государственный язык – грузинский.
- Многонациональное государство. Основная религия – христианство
- Президентские выборы в Грузии состоялись 27 октября. Георгий Маргвелашвили уже в первом туре получил абсолютное большинство голосов (62 %) и стал новым президентом Грузии.

Государственная символика Грузии



Карта Грузии



Население Грузии

- Оценка общей численности населения Грузии по данным национальной статистической службы на 1 января 2015 года составила 3 729 500 человек, на 1 января 2014 года — 4 483 800 человек (без учёта населения Абхазии и Южной Осетии); по оценке ЦРУ США на 1 июля 2014 года — 4 935 880 человек.

Грузино-осетинский конфликт, 2008г.

- Вооружённый конфликт в Южной Осетии — вооружённый конфликт, произошедший в августе 2008 года между Грузией, с одной стороны, и самопровозглашенными республиками Южной Осетией и Абхазией, а также Россией, с другой.



Природные ресурсы

- Грузия располагает широкой гаммой полезных ископаемых. Минерально-ресурсный потенциал страны представлен 450 месторождениями полезных ископаемых 27 видов, основными из которых являются: высококачественные марганцевые руды (Чиатура, запасы — 200 млн т, ежегодная добыча — до 6 млн т), каменный уголь (Ткибули; запасы — 400 млн т), медные руды (Марнеули, запасы — 250 тыс. т), нефть (Самгори, Патардзеули, Ниноцминда, промышленные запасы — 30 млн т).


Основные отрасли промышленности

- Горнодобывающая промышленность.
- Машиностроение.
- Цветная металлургия.
- Лёгкая промышленность.
- Пищевая промышленность



Курорты Грузии



ТБИЛИСИ – столица Грузии



Известные грузины



Вопросы для обсуждения:

- Что объединяет и в чём отличия государств Закавказья?
- Какова роль государств региона на постсоветском пространстве?
- Основные проблемы и перспективы развития данного региона?