


Миколай Коперник



Генрик Сенкевич



Болеслав Прус



Адам Міцкевич



Фредерік Шопен



Улицы старого Кракова

© Наталья Белотелова / Фотобанк Лори



lori.ru/2.503.892

Республіка Польща



Герб



Прапор

I. «Візитна картка Польщі»

- **Площа:** 312,7 тис. км. кв.
- **Населення:** 38,5 млн. чоловік (2012 р.)
- **Столиця:** Варшава
- **Державний лад:** парламентська республіка, унітарна держава
- **Склад регіону:** 16 воєводств
- **Грошова одиниця:** злотий = 100 грошей (в майбутньому єврозона)
 - **Рівень розвитку:** постсоціалістична країна перехідної економіки
- **ВВП (ПКС):** 1) Повний - \$813,99 млрд. ([21](#))
2) На душу населення - \$21 118 ([49](#))





Президент
Польщі Президент Польщі
• На посаді з

Пр
оса
сер



Прем'єр-міністр
На посаді з
22 вересня 2014 •

«Склад регіону (16 воєводств)»



Які воєводства мають вихід до кордону з Україною?

II. ЕГП Польщі



- 1) Центральна Європа
- 2) На перетині транзитних шляхів
- 3) Вихід (700км) до Балтійського моря, **порти Гданськ, Гдиня, Щецин**
- 4) 12.03.1999 – у НАТО
- 5) 1.05.2004 р. в ЄС
- 5) Сусіди-партнери по НАТО, ЄС (Німеччина, Чехія, Словаччина, Литва), нейтральні країни (Білорусь, Україна, Росія)
- 7) Наближеність до мінерально-сировинних баз Європи

III. Історія формування

- Першим достовірним князем Польської держави був [Мешко I](#) Першим достовірним князем Польської держави був Мешко I ([960](#) Першим достовірним князем Польської держави був Мешко I (960–[992](#) Першим достовірним князем Польської держави був Мешко I (960–992) з дому [П'ястів](#) Першим достовірним князем Польської держави був Мешко I (960–992) з дому П'ястів. За нього держава, дістала назву Польща, а її населення (дещо згодом) — збірну назву «поляки». Уперше загальна назва народу трапляється в документах поч. [11 ст.](#)
- За правління у [992–1025](#) роках Болеслава I Хороброго **Польське Королівство** зміцнилась і дістала міжнародне визнання
- Політику дальшого об'єднання польських земель продовжив [Казимир III Великий](#) ([1333–1370](#)). Він багато зробив для зміцнення центральної влади, поділив країну на [воєводства](#) і каштелянства, провів грошову реформу. Казимир III проводив активну зовнішню політику, намагався стримувати експансію німців і хрестоносців. Скориставшись з послаблення Галицько-Волинської держави, в [1340](#) захопив її землі.
- Польща і [Литва](#) уклали [Кревську унію](#) [1385](#), а литовський князь [Ягайло](#) одружився з дочкою Людовика, прийняв католицтво і під іменем [Владислава II Ягайла](#) правив Польщею і [Великим Литовським князівством](#) ([1386–1434](#)).
- У [16 ст.](#) Польща досягла найбільшої могутності й авторитету, У склад держави увійшла решта земель хрестоносців, а [Люблінська унія](#) [1569](#) безпосередньо

- Устрій, що склався у [16 ст.](#), отримав назву «шляхетської демократії», а сама держава стала називатись **Річ Посполита** (республіка) Польська ([1569](#)). Столиця перемістилась у [Варшаву](#).
- У [1648](#) вибухла національно-визвольна війна українського народу під проводом [Богдана Хмельницького 1648–1657](#), яка різко послабила військові можливості Польщі. Після [Переяславської угоди 1654](#) Богдана Хмельницького з московським царем розпочались війни Речі Посполитої з об'єднаними силами Гетьманщини і Московії.
- у [1795](#) Росія, Австрія і Пруссія здійснили [третій поділ Польщі](#), після чого вона припинила державне існування. Переважна більшість польських земель опинилась під владою Пруссії, яка здійснювала на цих землях політику колонізації і онімечування. Австрія утворила на захоплених землях [Королівство Галичини і Лодомерії](#), яке складалось з української і польської частин.
- 11. 11.1918 у Варшаву прибув звільнений з німецької в'язниці [Юзеф Пілсудський](#), який, спираючись на [Польську Військову Організацію](#) (ПОВ) і ліві партії, проголосив відновлення Польської держави. Незабаром він був призначений тимчасовим Керівником Держави. На сході Польща у результаті [війни з українцями](#) захопила територію [Західноукраїнської Народної Республіки](#) і домоглася від Антанти визнання цього загарбання. Після підписання [Варшавського договору 1920](#) з [Директорією УНР](#) Юзеф Пілсудський розпочав війну з Радянською Росією, яка завершилась укладенням в березні [1921 Ризького мирного договору](#), що залишив західноукраїнські і західнобілоруські землі за Польщею.

- 1 вересня 1939 Німеччина напала на Польщу. За короткий час польська армія була розгромлена.
- 17 вересня [Червона Армія](#), за попередньою домовленістю із Німеччиною, розпочала наступ зі сходу і захопила західноукраїнські й західнобілоруські землі, які незабаром були приєднані до Радянської України і Білорусі.
- За рішенням Ялтинської конференції [1945](#), а потім і [Потсдамської](#) (липень-серпень [1945](#)) західний кордон Польщі. був встановлений по Одрі ([Одеру](#)) і Нисі Лужицькій. Одночасно було прийнято рішення про взаємний обмін населенням між Польщею і СРСР (УРСР).
- З [1948](#) взято курс на будівництво «основ соціалізму» за радянським зразком. В умовах «холодної війни» за вимогою СРСР ПОРП спрямувала всі зусилля на розбудову важкої й оборонної промисловості. Склалась централізована бюрократична система управління.
- Улітку [1980](#) криза досягла кульмінації і вилилась у численні робітничі страйки, в ході яких було створено опозиційне профспілкове об'єднання [«Солідарність»](#) на чолі з [Лехом Валенсою](#). Спроби ПОРП змінити керівництво партії і держави не принесли заспокоєння. Діяльність «Солідарності» набула політичного характеру. Намагаючись втримати владу, керівник ПОРП і уряду [Войцех Ярузельський](#) 13.12.1981 оголосив про запровадження [воєнного стану](#).

- Усвідомлення невідворотності змін привело реформаторів з ПОРП і політичну опозицію до переговорів «круглого столу» на початку [1989](#), які поклали початок переходу від тоталітаризму до демократичного суспільства. За угодою між урядом і «Солідарністю» було сформовано перехідні Національні збори (сейм і сенат), які розпочали період реформ. Було запроваджено політичну демократію, внаслідок якої виникли десятки нових партій різної орієнтації, почалось здійснення переходу до ринкової економіки шляхом роздержавлення власності (**план віце-прем'єра [Лешека Бальцеровича](#)**).
- На поч. [1990](#) На поч. 1990 ПОРП саморозпустилась, засудивши практику соціалістичного будівництва". Замість неї утворились ряд лівих робітничих партій, найвпливовішою з яких була Соціал-Демократія Республіки Польща. Були внесені зміни у [Конституцію Польщі](#), які проголошували Польщу демократичною республікою.
- Влітку [1991](#) відбулись перші демократичні вибори у Національні збори, які не дали переваги жодному політичному угрупованню. Восени того ж року президентом країни було обрано Леха Валенсу.
- **12.03.1999 – у НАТО**
- **1.05.2004 р. в ЄС**

IV. Природні умови: Рельєф



- 1) 80% площі – Польська низовина (середня висота – 170м)
- 2) 20% площі – гори: Судети(пд-зх), Карпати (Високі Татри – пд.)

Природні умови: Клімат

- Помірний кліматичний пояс,
помірно-континентальна область
- Температура січня - -2°C ; липня - $+18^{\circ}\text{C}$;
опади – 700 мм.
- К більше та дорівнює 1

V. Природні ресурси: Мінеральні

1. Кам'яне вугілля:
Верхня Сілезія
2. Буре вугілля:
Белхатовський басейн
3. Мідні руди -
Легниця
4. Поліметалеві та
залізні руди -
Верхня Сілезія
5. Сірка -
Тарнобжег
6. Кам'яна та
калійна солі -
північ
7. Бурштин -
балтійське узбережжя



Природні ресурси: Водні

Річки: Вісла, Одра, Західний Буг

Озера: льодовикового походження (пн.);



Земельні: ґрунти – підзолисті, дерново-підзолисті, бури лісові

Лісові: 20% площі, імпорт з РФ, Білорусії

Рекреаційні: історико-культурні (Краків, Варшава, Сопот);
природно-рекреаційні (Балтійське узбережжя,
Поморське поозер'я)



Населення

- ❖ I тип відтворення;
- ❖ Природний приріст – +0,2; втрати у II світовій війні – 22% н-ня
- ❖ “Старіння нації”
- ❖ “-” Міграції: «трудові» - на захід, політичні після II світової війни між Україною та Польщею, Німеччиною та Польщею
- ❖ Однонаціональна країна: 98% - поляки, 1,3% - німці, 0,3 - українці;
- ❖ Релігія – християнство (католицизм);
- ❖ Середня густина населення – 123 чол. на км. кв.;
- ❖ Максимальна – 700 чол. на км. кв. (Верхня Сілезія);
- ❖ Рівень урбанізації – 65%
- ❖ Великі міста – Варшава (1,64 млн.), Лодзь (0,823 млн.), Краків (0,745 млн.), Вроцлав(0,640 млн.), Познань (0,581 млн.);
- ❖ Агломерації – **Верхньосілезька**, Варшавська, Лодзінська, Краківська, Гдансько-Гдинська

Міста



Міста



Варшава

Міста



Лодзь

Міста



• **Краків** •

Міста



Познань

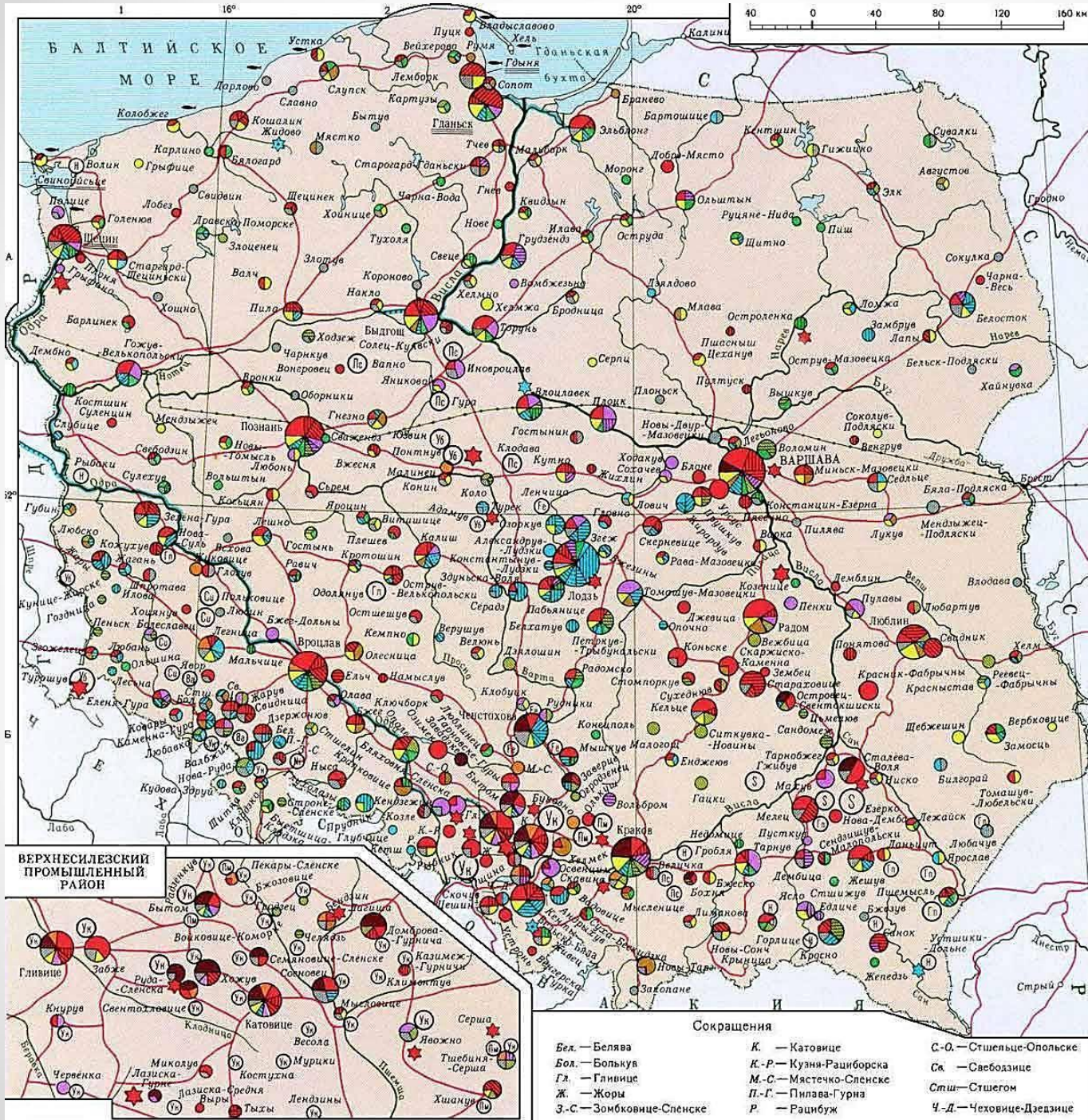
Міста



Вроцлав

Господарство

1. Індустріально-аграрна країна
1. «шокова терапія» економіки у 80-90-ті роки ХХ ст.
1. Курс на зближення з Заходом і Близьким Сходом
1. Середній рівень економічного розвитку
1. Найбільша концентрація промисловості у Верхній Сілезії
1. Господарство Польщі є досить диверсифікованим. У структурі національного продукту країни на промисловість припадає 35 %, торгівлю і сферу послуг - 45 %, сільське господарство - 6 %.
1. В галузевій структурі промислового виробництва найбільшою є частка легкої і харчової промисловості (29 %), машинобудування (28 %) та паливно-енергетичного комплексу (23 %).



ОБРАБАТЫВАЮЩАЯ ПРОМЫШЛЕННОСТЬ

- Черная металлургия
- Цветная металлургия
- Машиностроение и металлообработка
- Электротехническая
- Судостроение
- Автомобильная
- Транспортное машиностроение
- Химическая
- Нефтеперерабатывающая
- Резиновая
- Фармацевтическая
- Производство стройматериалов
- Стекольная и фарфоро-фаянсовая
- Деревообрабатывающая
- Целлюлозно-бумажная
- Текстильная
- Хлопчатобумажная
- Льняная
- Шерстяная
- Шёлковая
- Швейная
- Кожевенно-обувная
- Пищевая
- Разная

Примечание. Размеры промышленных пунктов приблизительно соответствуют числу занятых в промышленности

ДОБЫЧА ПОЛЕЗНЫХ ИСКОПАЕМЫХ

- Ⓜ нефти
- Ⓛ природного газа
- Ⓚ каменного угля
- Ⓛ бурого угля
- Ⓛ железных руд
- Ⓛ никелевых руд
- Ⓛ медных руд
- Ⓛ свинцово-цинковых руд
- Ⓛ барита
- Ⓛ самородной серы
- Ⓛ пирита
- Ⓛ поваренной соли

ТЕПЛОВЫЕ ЭЛЕКТРОСТАНЦИИ

- ★ свыше 1 млн.квт
- ★ от 300 тыс. до 1 млн.квт

ГИДРОЭЛЕКТРОСТАНЦИИ

- ★ от 100 до 200 тыс.квт

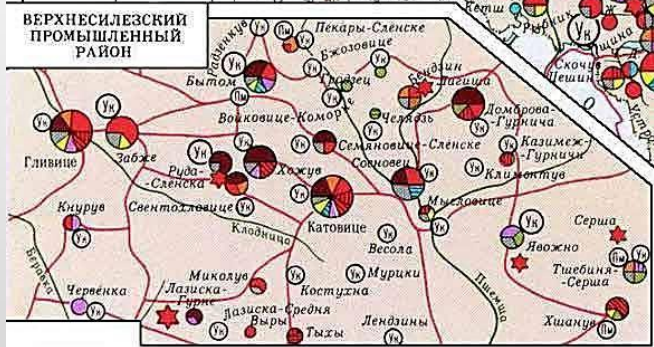
ГИДРОАККУМУЛИРУЮЩИЕ ЭЛЕКТРОСТАНЦИИ

- ★ от 100 до 500 тыс.квт

ГОДОВОЙ ГРУЗОБОРОТ ПОРТОВ

- свыше 10 млн.тонн
- от 4 до 10 млн.тонн
- от 0,1 до 0,3 млн.тонн

- Нефтепроводы
- Судосходные реки и каналы
- Рыболовные порты



Сокращения

- | | | |
|----------------------------|-------------------------|---------------------------|
| Бел. — Белва | К. — Катувце | С.-О. — Стшешце-Ополе |
| Бол. — Больва | К.-Р. — Кузня-Рацборска | Са. — Свободзце |
| Гл. — Гливице | М.-С. — Мясечко-Сленске | Стш. — Стшешце |
| Ж. — Жори | П.-Г. — Пилава-Гурна | |
| З.-С. — Зомбковиче-Сленске | Р. — Рацбуж | Ч.-Д. — Чеховиче-Дзедзиче |

Промисловість

Галузь промисловості	Основні центри
1. Кам'яновугільна	восьме місце у світі – 113 млн. т. <u>Верхня Сілезія</u>
2. Нафтогазова	Пд-сх (незначні запаси)
3. Нафтопереробка	Плоцьк (нафтопровід)
4. Електроенергетика	<u>ТЕС – 97%</u> , ГЕС – 3%
5. Чорна металургія (на власному вугіллі)	Краков «Нова-Гута», Верхньосілезький басейн (комбінат «Катовіце» м. Домброва-Гурніча) та ін.
6. Кольорова металургія	Виробництво <u>міді (Глогув, Легніця)</u> ; <u>цинк і свинець</u> (Катовіце); алюміній – Імпорт (Скавіна, Конін)
7. Машинобудування	<u>Важке</u> (Верхня Сілезія); <u>локомотиви, вагони</u> (Познань, Вроцлав, Верхня Сілезія); <u>суднобудування</u> (Гдиня, Гданськ, Щецин); автомобілебудування (Варшава, Бельсько-Бяла, Люблін, Познань); електроніка, точне (Варшава, Краків)
8. Хімічна	Азотні добрива (Верхня Сілезія); фосфатні добрива (Тарнобжег); калійні добрива та сода (північ); <u>пластмаси, СК, СВ, ліки, парфуми, фотохімія</u> (Лодзь, Вроцлав, Познань, Варшава)

Промисловість

Галузь промисловості	Основні центри
9. Текстильна	<u>Бавовняні тканини</u> (Лодзь)
10. Швейна	Готовий одяг (Варшава)

Сільське господарство!!!

Тваринництво – 65%

Молочно-м'ясне скотарство, м'ясо-сальне і беконне свинарство, конярство (арабські скакуни), птахівництво

Рослинництво

Зернові: жито, овес, ячмінь, пшениця

Технічні: льон, цукрові буряки, хміль

Інші: картопля(I), капуста (I)



Зовнішня торгівля

Експорт	Імпорт
1. Кам'яне вугілля, кокс	1. Енергоносії (нафта, газ)
2. Мідь, цинк, срібло	2. залізні, марганцеві та алюмінієві руди
3. Сірка	3. Машини та устаткування
4. Електротехнічне та електронне обладнання	4. Хімічна продукція (добрива)
5. Транспортні засоби	5. Ліс, целюлоза, лісоматеріали
6. Заморожені овочі	6. Чавун
7. С/Г, харчова: м'ясо (бекон, шинка), масло, картопля, овочі	7. с/г сировина: бавовник, вовна
8. Текстиль (тканини, одяг)	8. Натуральний каучук
9. Будівельні матеріали	
10. Меблі	

Дайте відповідь на запитання

1. Форма правління
2. Рівень економічного розвитку
3. Має вихід до ... моря
4. Рельєф: 80% __; 20% ____
5. Тип клімату
6. Багата на такі к/к
7. Яка родючість ґрунтів
8. Релігія
9. Найбільша агломерація

1. За структурою господарства
2. Перехід до ринкових відносин
3. Основні галузі промисловості
4. Експортна машинобудівна продукція
5. Власна сировина для ЧМ
6. Лідер за виробництвом с/г продукції...