

Проект:

Режимы рек Африки

**Выполнила:**

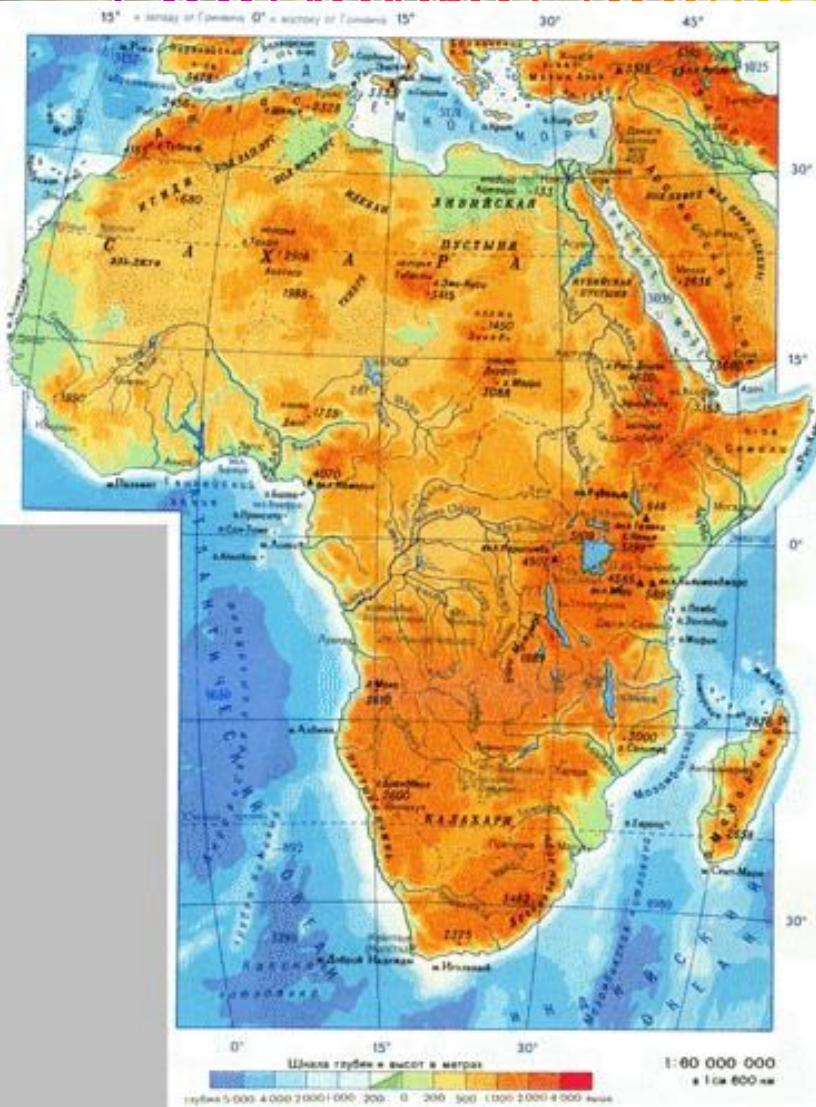
**уч-ца 7 класса "А"**

**гимназии №10**

**Чечкина Елена**

2006 год

# Географическое положение р. Конго

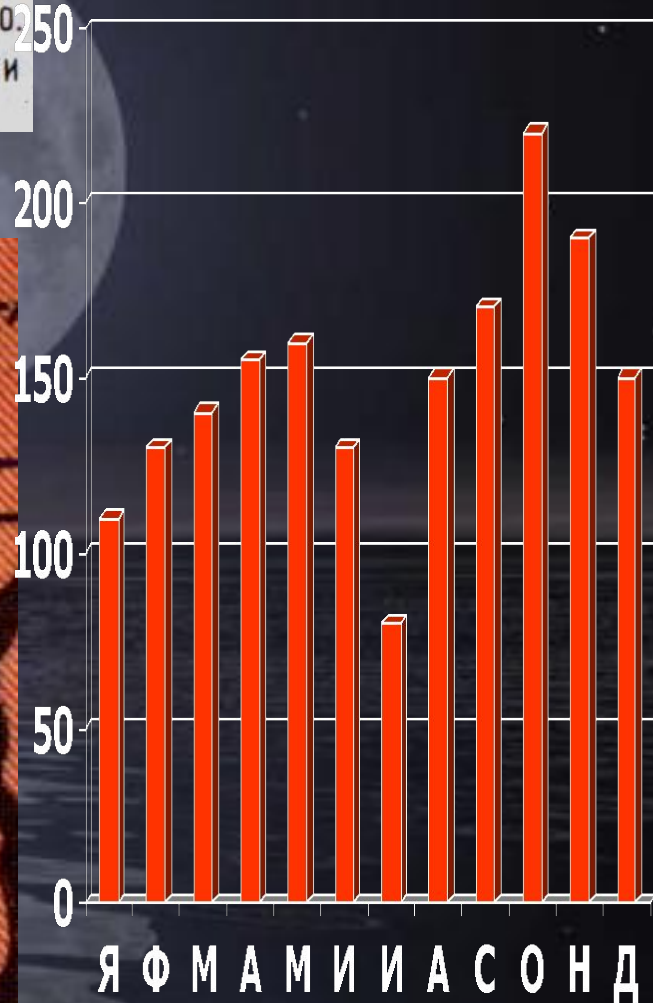
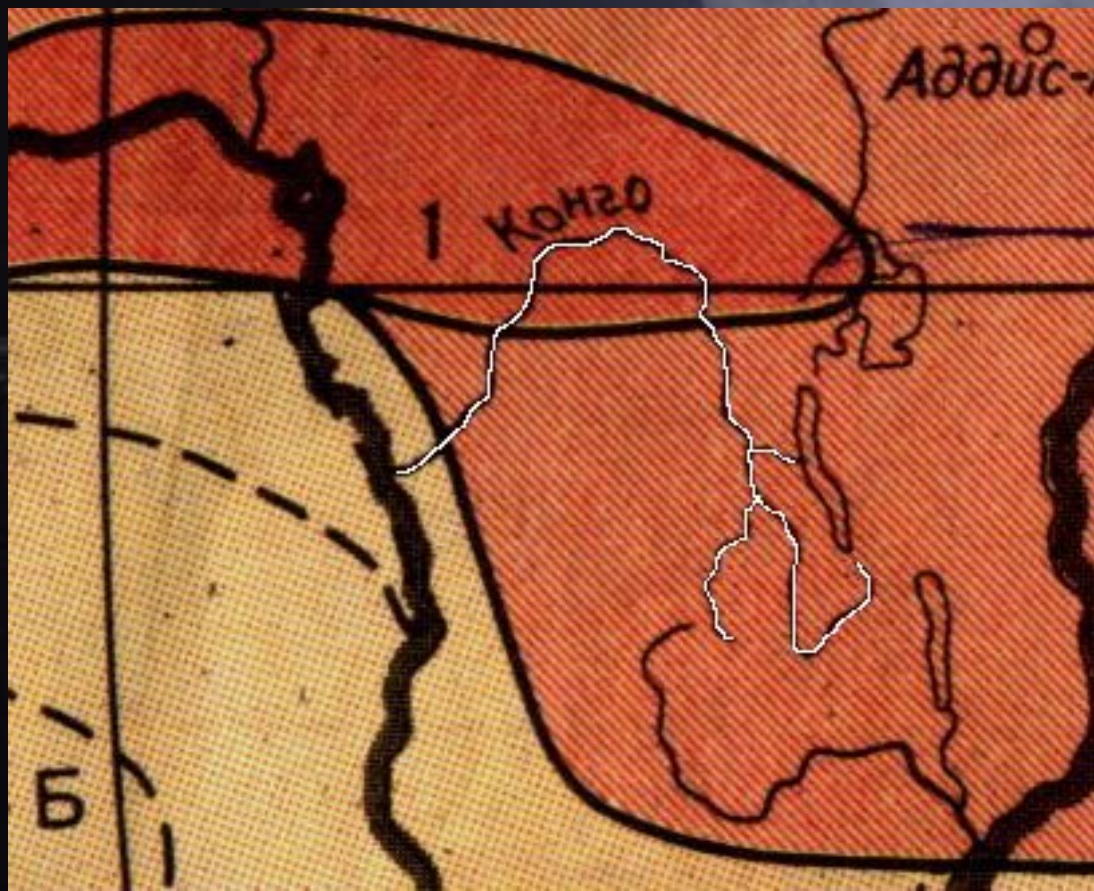


# Особенности климата р. Конго

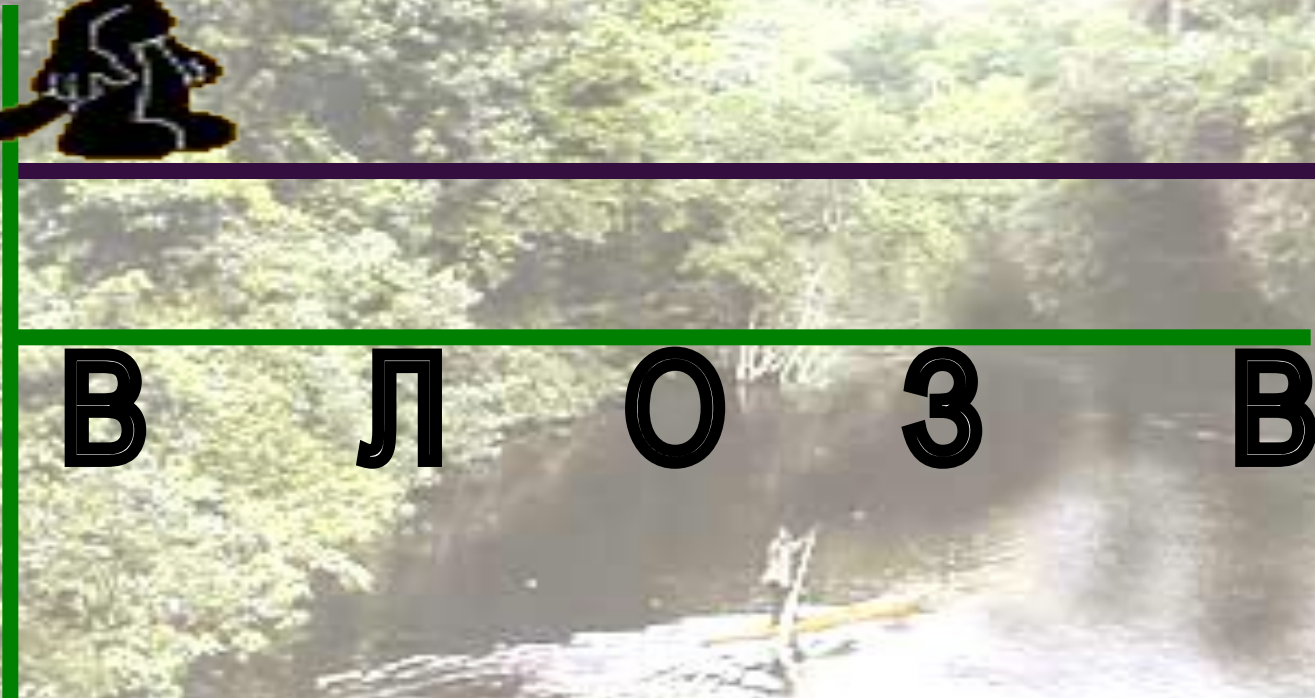
## ЭКВАТОРИАЛЬНЫЙ ПОЯС



Слабые неустойчивые ветры. Жарко и влажно  
Сезонные колебания температуры и влажности  
воздуха очень малы



# Режим реки Конго



В

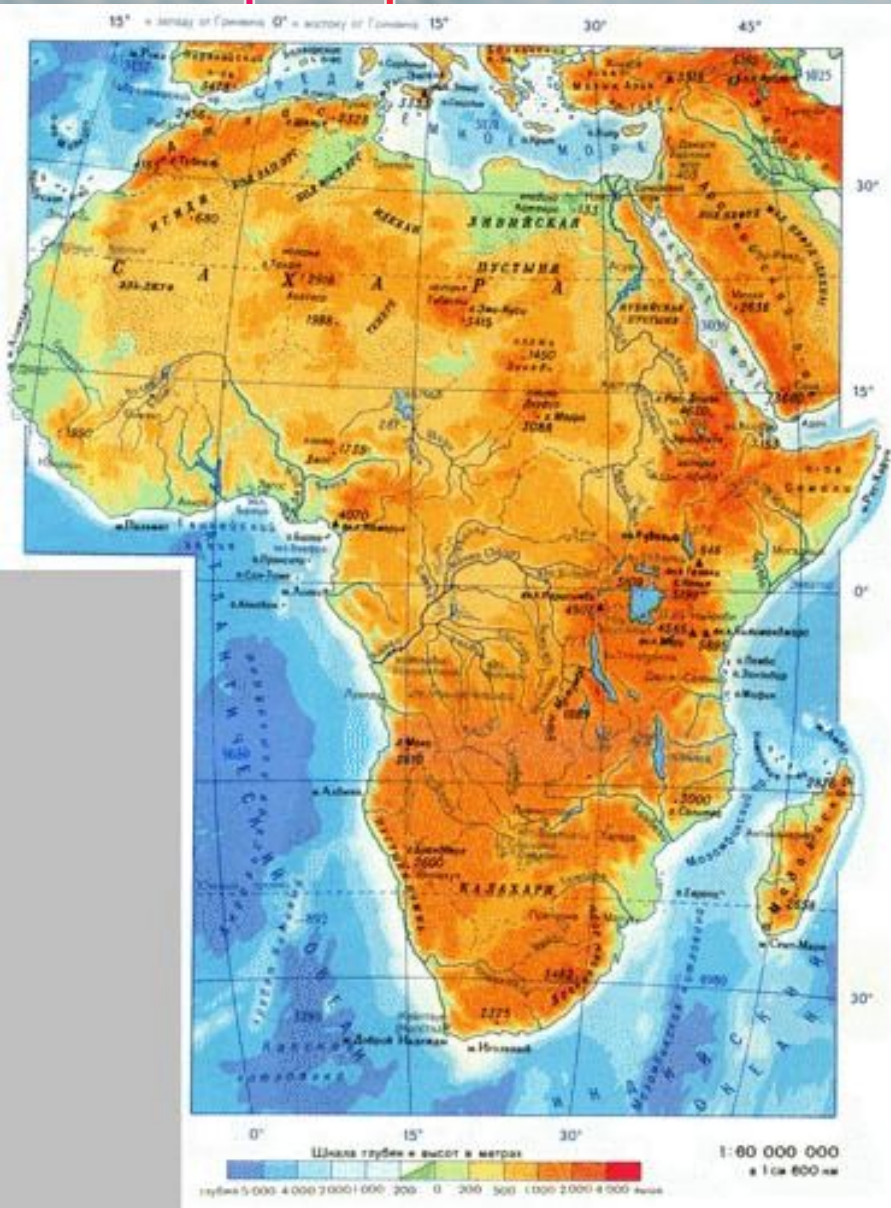
Л

О

З

В

# Географическое положение р. Замбези

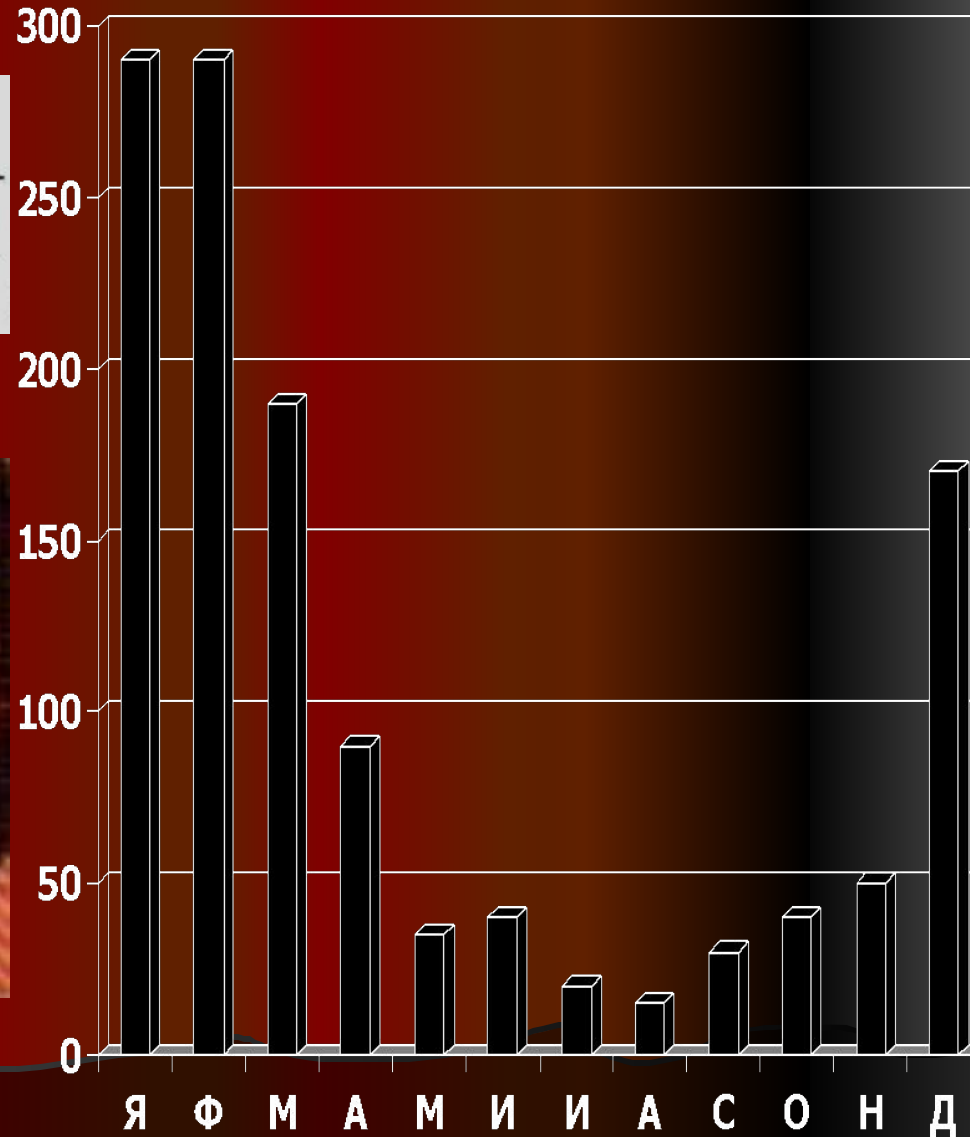


# Особенности климата р.Замбези


## СУБЭКВАТОРИАЛЬНЫЕ ПОЯСА

Летом — экваториальные, зимой — тропические воздушные массы. Зима немного прохладнее лета, но отличается сухостью. На океанах возникают тропические циклоны.

2



# Режим реки Замбези



В

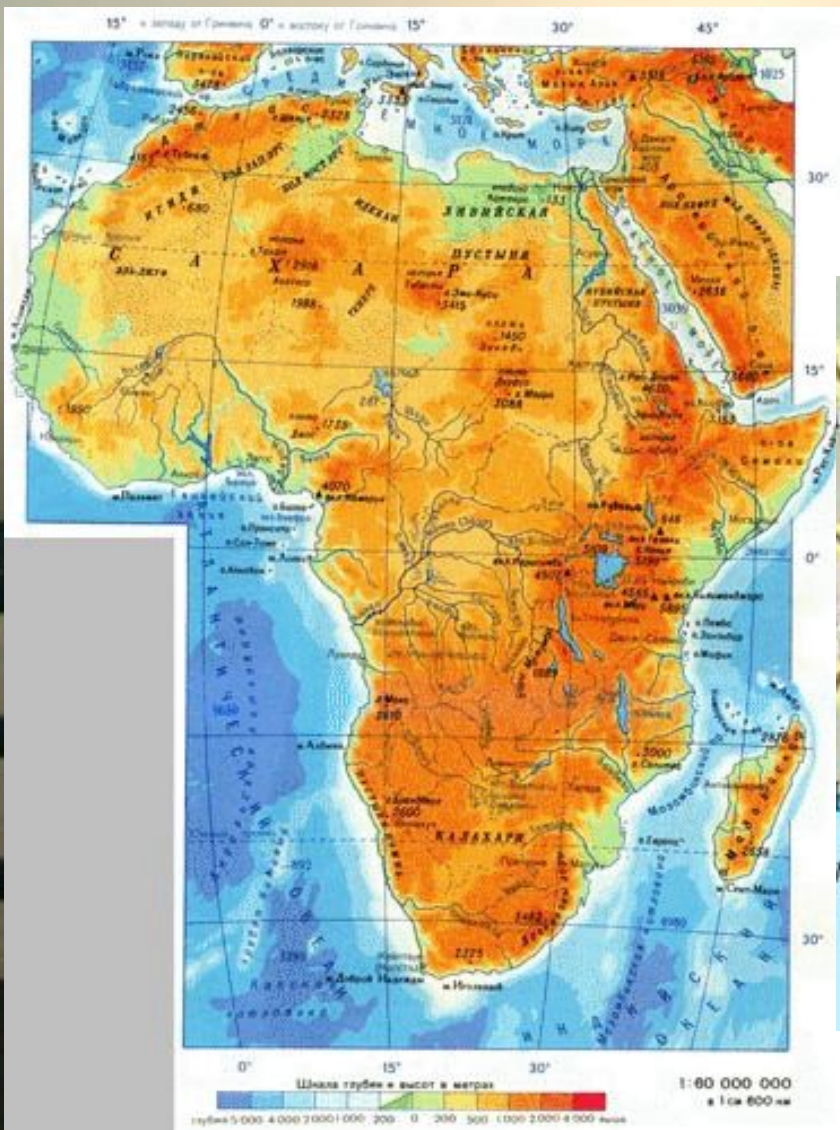
Л

О

З

В

# Географическое положение р. Нигер



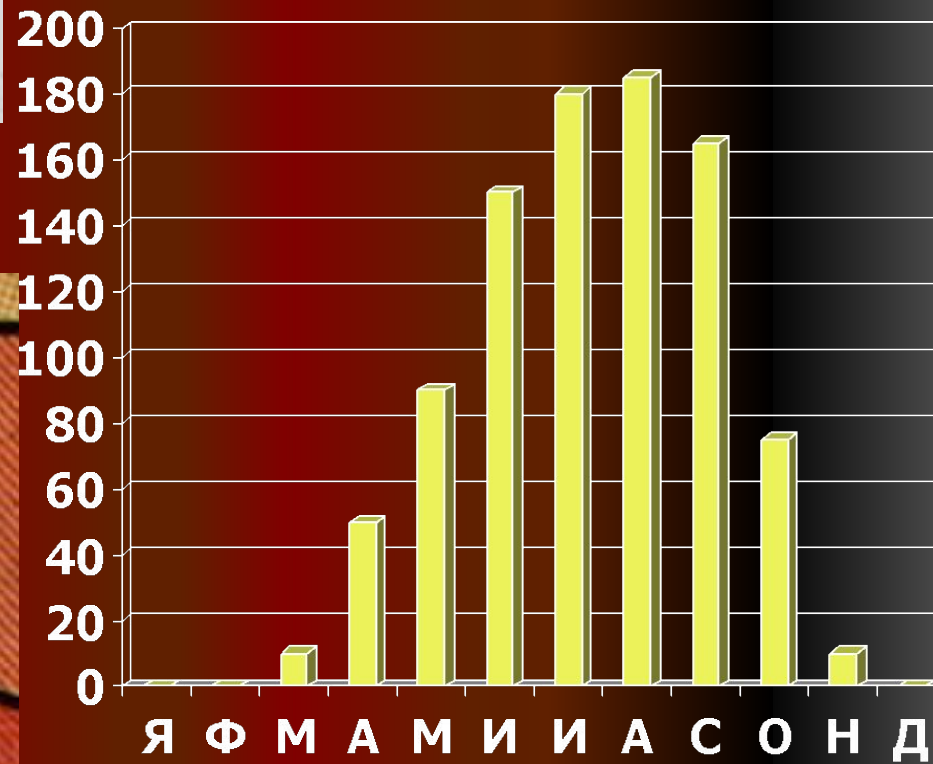


# Особенности климата р.Нигер

## СУБЭКВАТОРИАЛЬНЫЕ ПОЯСА

Летом — экваториальные, зимой — тропические воздушные массы. Зима немного прохладнее лета, но отличается сухостью. На океанах возникают тропические циклоны.

2



# Режимі реки Нигер



# Сравнение режимов рек

КОНГО

НИГЕР

ЗАМБЕЗИ



# Сравнение количества осадков

