

Рио-де-Жанейро

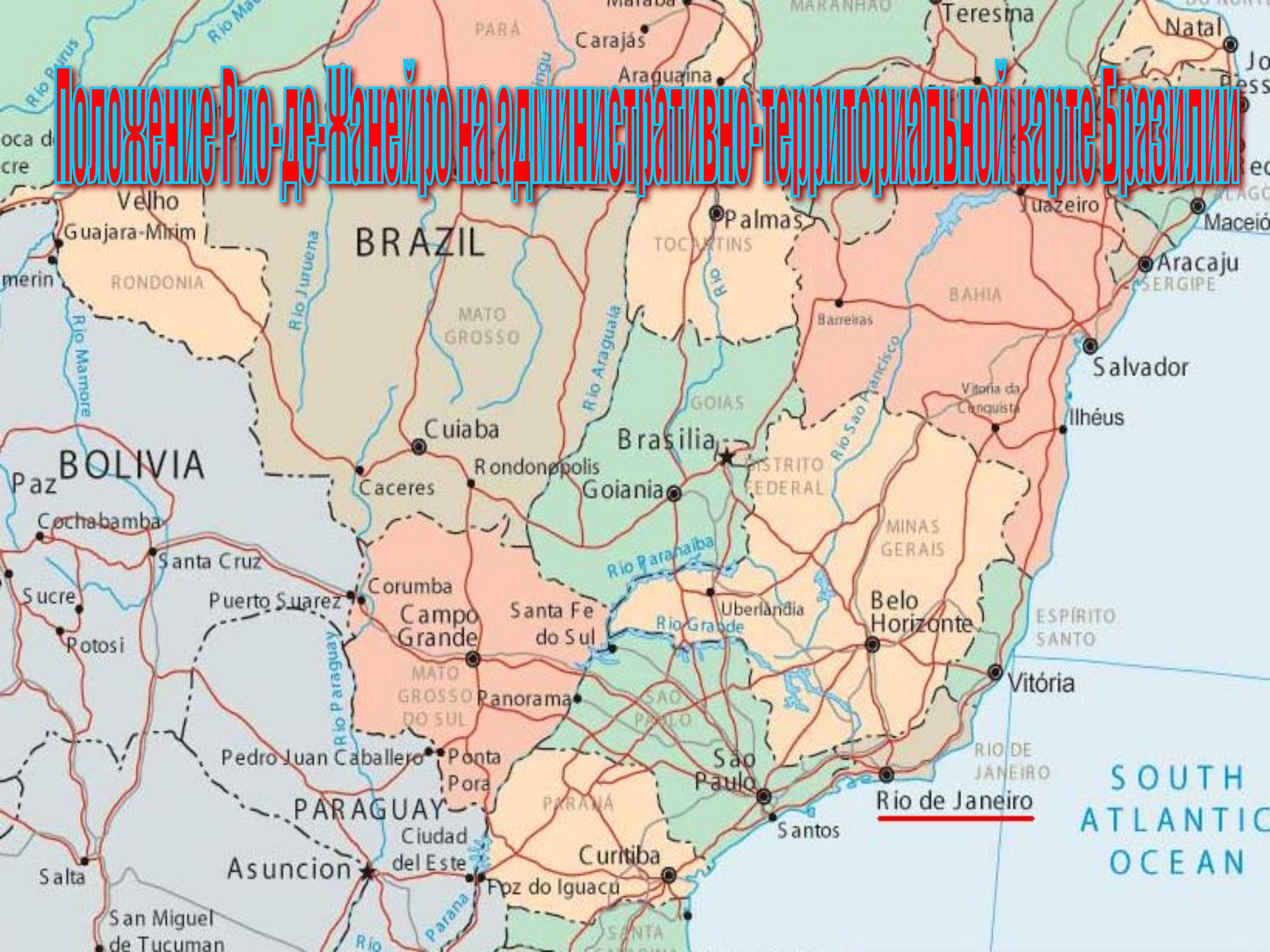
"Бог сотворил мир за шесть дней. А на седьмой он создал Рио-де-Жанейро".

Положение Рио-де-Жанейро на карте Южной Америки



- 1 - Суринам
- 2 - Гвиана
- 3 - Уругвай

Положение Рио-де-Жанейро на административно-территориальной карте Бразилии



Агломерация Рио-де-Жанейро



РИО-ДЕ-ЖАНЕЙРО

1:250 000

ДУКИ-ДИ-КАШИАС



Рио-де-Жанейро делится на ряд административных районов, каждый из которых имеет свои налоговые, коммунальные, санитарные и полицейские органы. Однако в повседневной жизни это деление не имеет широкой известности. Население в обиходе пользуется не административным районированием, а географическим. По своим характерным признакам город делится на три зоны: северную, центральную и южную.

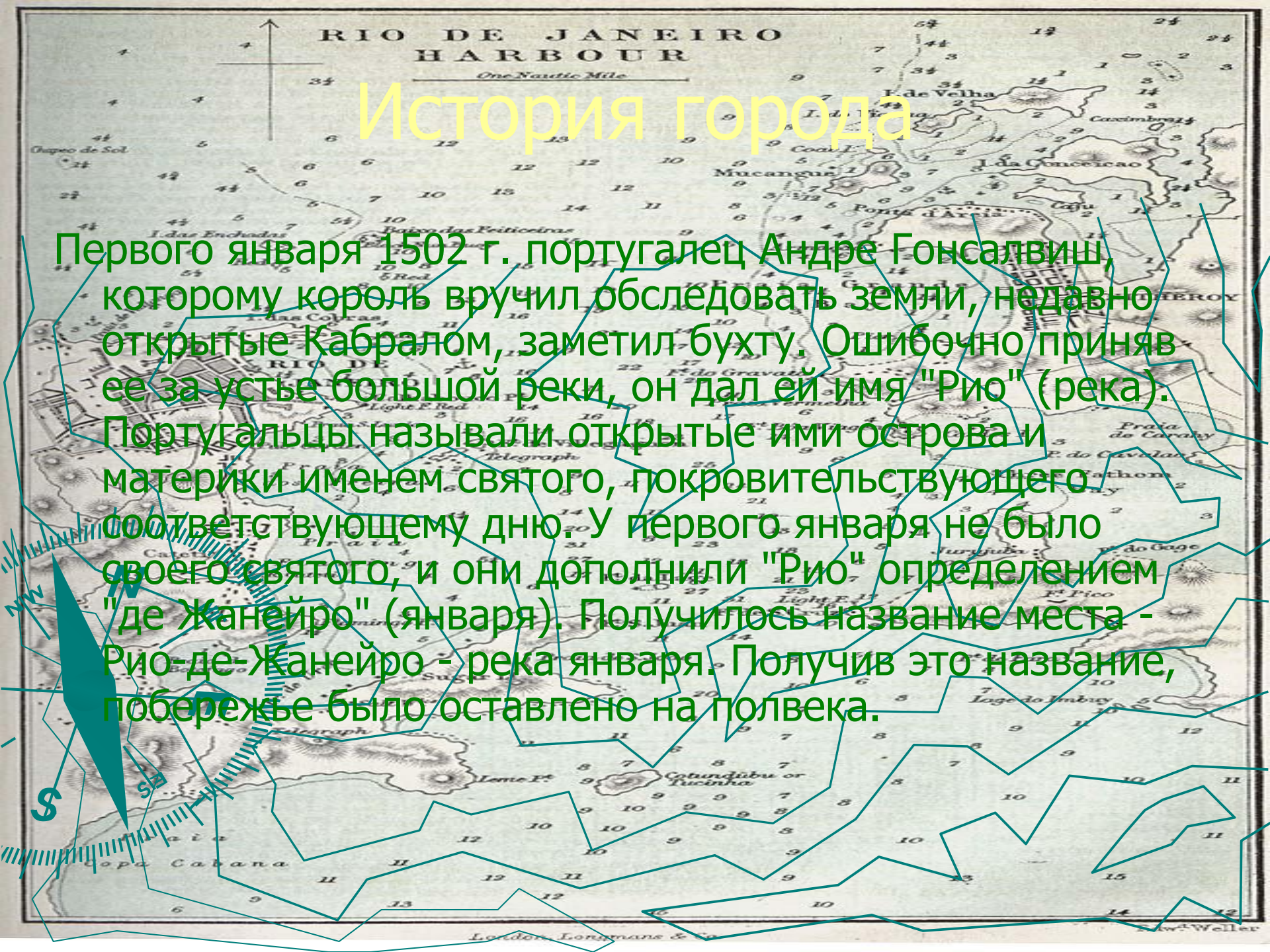
- 1 Собор Ла Канделария
- 2 Национальный исторический музей
- 3 Театру муниципал
- 4 Национальный музей изящных искусств
- 5 Национальная библиотека
- 6 Министерство просвещения и здравоохранения
- 7 Бразильская академия литературы
- 8 Музей географии Бразилии
- 9 Музей современного искусства
- 10 Выставочный павильон
- 11 Обсерватория
- 12 Национальный музей
- 13 Стадион Мараканас
- 14 Гляж Фламенгу

RIO DE JANEIRO HARBOUR

One Nautic Mile

История города

Первого января 1502 г. португалец Андре Гонсалвиш, которому король вручил обследовать земли, недавно открытые Кабралом, заметил бухту. Ошибочно приняв ее за устье большой реки, он дал ей имя "Рио" (река). Португальцы называли открытые ими острова и материки именем святого, покровительствующего соответствующему дню. У первого января не было своего святого, и они дополнили "Рио" определением "де Жанейро" (января). Получилось название места - Рио-де-Жанейро - река января. Получив это название, побережье было оставлено на полвека.




RIO DE JANEIRO HARBOUR

One Nautic Mile

История города

В 1889 году после государственного переворота Бразилия стала республикой. Столицей государства был оставлен Рио-де-Жанейро. Несмотря на то, что столицей Бразилии с 1960 года является Бразилиа, до настоящего времени деловым, общественным, культурным и отчасти политическим центром страны остается Рио-де-Жанейро.



М. Тиханов.
Водопад, находящийся в 20 верстах от Рио-Жанейро (1817 г.)
Акварель.
(Музей Академии художеств СССР, Ленинград)

Достопримечательности

города



Статуя Спасителя

Главная достопримечательность Рио-де-Жанейро - тридцатиметровая статуя Христа Спасителя на вершине горы Корковадо на высоте 704 метра. Раскинув широко руки, Христос словно парит над городом, благословляя и охраняя его. Ладони Христа разведены почти на тридцать метров, а только голова статуи весит более 35 тонн.



Пан-ди-Асукар

Холм Пан-ди-Асукар (Pão de Açúcar - "Сахарная голова") - природный символ Рио. Пан-ди-Асукар на самом деле происходит от индейского выражения "пау-н-акукуа", что означает "отдельная скала". Эта каменная скала высотой 390 м расположена у входа в бухту Гуанабара.




Ботанический сад

В городе есть ботанический сад и множество парков. В ботаническом саду, основанном в 1808 году и являющемся одним из лучших в мире, собрано более 7000 растений со всего мира, включая императорские пальмы, кофейное дерево, бразильский лес и гигантские лилии. Здесь же находится и знаменитая аллея пальм, и коллекция экзотических зверей и птиц.



Пляжи

Рио славится своими пляжами и отелями, в которые ежегодно приезжают миллионы туристов.



Зелёный берег

Зеленый берег (Green Coast). На юг от Рио тянутся пустынные пляжи, известные как Зеленый берег. Сев на шхуну в рыбацком поселке Итакуруса (Itacurusa), находящимся в часе езды от Рио, Вы окажетесь в рае тропических островов, которых насчитывается здесь более 300. Еще дальше на юг находится курортный городок Ангра-дос-Рейс с колониальными зданиями, прекрасными пляжами и чистой, зеленого цвета водой, идеальной для подводного плавания. Большое количество отелей, расположенных вокруг этого городка, предлагают туристам массу круизов вокруг островов и тихий, спокойный отдых.

Солнечный берег

Солнечный берег (Sun Coast). На противоположной стороне залива Гуанабара находится город Нитерой, связанный с Рио самым длинным в мире мостом. Этот город является отправным пунктом путешествия к замечательным пляжам Солнечного берега. Этот регион изобилует небольшими курортными местечками, такими как Араруама, Кабо Фрио, Бузиос.



Карнавалы

Карнавал в Рио-де-Жанейро - это удивительное яркое зрелище, достойное того, чтобы увидеть его хотя бы раз в жизни. Четыре сумасшедших дня длится веселое действо, привлекающее сотни тысяч туристов со всего мира. В дни празднования город погружается в эйфорию безумства и нескончаемого веселья. Места в отелях и билеты бронируются за год до события.


\$

Карнавалы

БРАЗИЛИЯ



И, наконец, Рио - это и футбольная «столица» с одним из крупнейших в мире стадионов «Маракана», вмещающим до 220 тысяч зрителей, который был построен к чемпионату мира по футболу 1950 года.



Заключение

Есть города, которые можно описать несколькими словами. Есть города, которые невозможно представить без фотографий с высоты птичьего полета. Рио-де-Жанейро не принадлежит ни тем, ни другим. Это самый уникальный город на Земле.

Рио-де-Жанейро – город контрастов. Контрастов красок, стиля жизни и великолепных пейзажей. Рио находится на тонкой полоске земли между океаном и горами. Здесь побережье океана сияет солнечным светом, а другая часть города покрыта зелеными лесами. Рио – это столица счастья, солнечный город Карнавала, построенный на берегу самого красивого в мире залива. В популярной песне этот город называют "the wonderful city" (великолепный город), а Стефан Цвейг писал: "Красота этого города необъяснима"