



МОУ «Гимназия №3»



**«Родное Подмосковье»**

**6 класс.**

**Географическое положение  
Московской области.**

Учитель географии  
Карпенкова Л.С.

# МОСКОВСКАЯ ОБЛАСТЬ



# Московская область

Образована 14 января 1929.

Расположена в центре Европейской части России, между 54 и 57° северной широты и между 35 и 40° восточной долготы. Расстояние от границы области до западной государственной границы Российской Федерации (с Белоруссией) более 250 км, до восточной (морской) границы (с Японией) — более 7 тыс. км.



**Географическое положение**  
Московская область  
расположена в центральной  
части Восточно-Европейской  
равнины в бассейне рек Волга,  
Ока, Клязьма, Москва.

**Площадь территории и  
численность населения**

Территория - 47 тыс. кв. км.

Население - 7 млн. чел.

Средняя плотность населения  
- 143,5 чел. на кв. км.

**Московская область на юге граничит с Тульской, на юго-западе — с Калужской, на западе — со Смоленской, на северо-западе и севере — с Тверской, на северо-востоке — с Ярославской, на севере и северо-востоке — с Владимирской, на юго-востоке — с Рязанской областями.**

Территория Московской области больше таких европейских государств, как Бельгия, Швейцария, Нидерланды. Население Подмосковья - более 6,6 миллиона человек. По числу жителей Московская область превосходит Норвегию, Финляндию, Данию.



## Национальный парк Лосиный остров **заповедно-охотничье хозяйство «Завидово»**

Подмосковье – это один из самых маленьких по площади регионов России, и при этом здесь самая высокая плотность населения в стране. Здесь - как в краю контрастов, цивилизация соседствует с глубокой стариной. Здесь многолюдно и неугомонно, но стоит отдалиться лишь на несколько километров от населенных пунктов, расположенных вдоль основных дорожных магистралей, как очутишься наедине с кажущимися бескрайними просторами полей и лесов.



Древние города Подмосковья

## 1. Планы Генерального Межевания конца XVIII в.

Год топографической съемки: 1785 - 1792 гг.

### Описание:

Карты подробные, не топографические, это самые первые подробные карты в истории картографии, на планах отлично передан рельеф, нанесены мелкие объекты, села, деревни, хутора, обозначены мельницы, погосты и т.д., это самые лучшие карты для поиска монет и реликвий.



Все ПГМ разного качества, спрашивайте  
фрагменты нужного Вам уезда

## Московская губерния

Московская губерния состояла из 15 уездов: Волоколамский уезд, Можайский уезд, Верейский уезд, Подольский уезд, Никитский уезд, Серпуховский уезд, Коломенский уезд, Бронницкий уезд, Московский уезд, Воскресенский уезд, Клинский уезд, Дмитровский уезд, Звенигородский уезд.

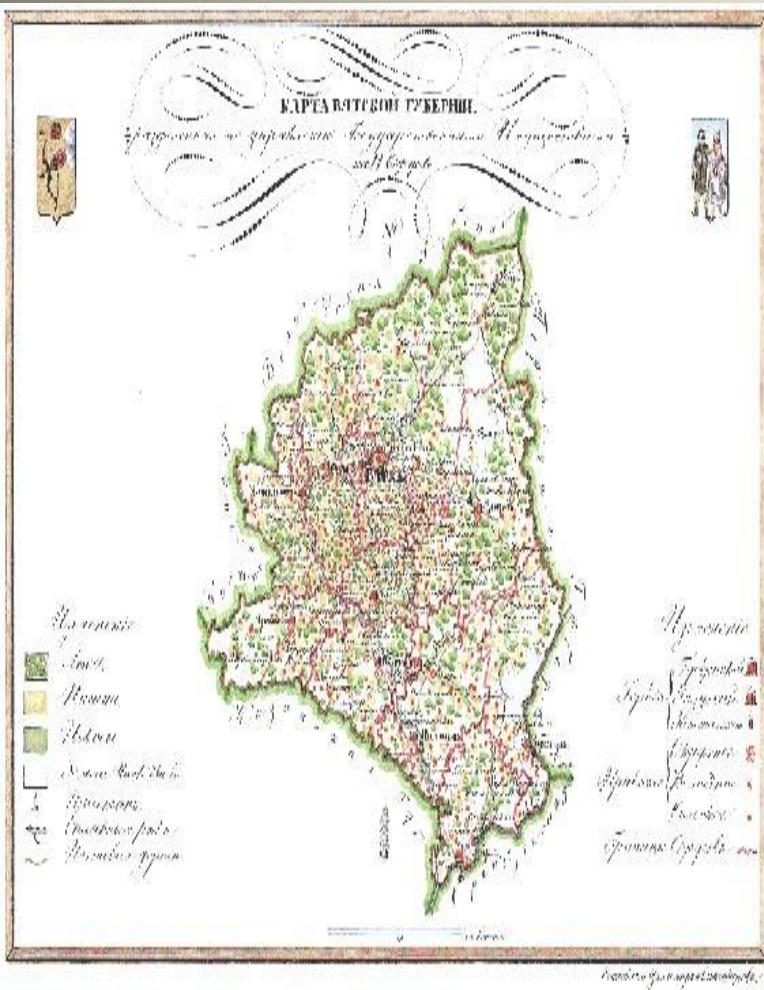


**Карты Московской губернии конца 18 века гг. Планы уездов. Созданы на основе планов генерального межевания.**

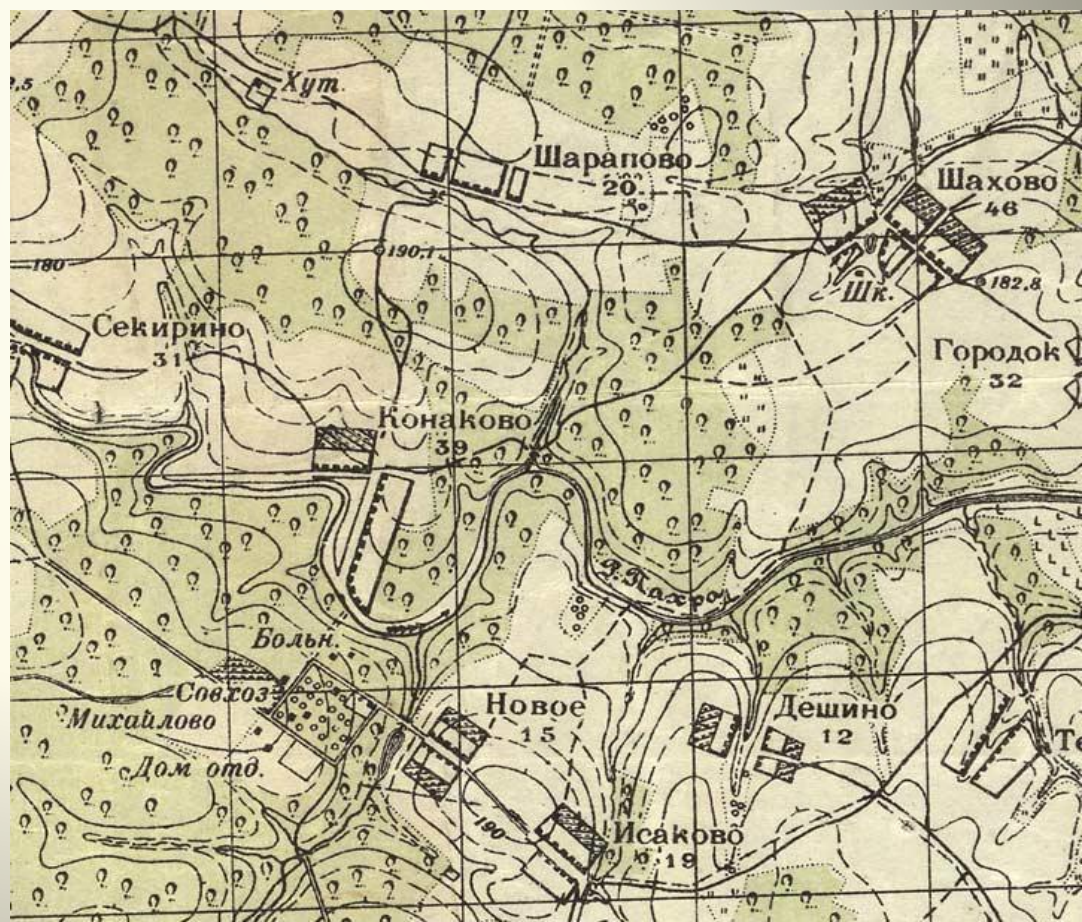


Входят все уезды Московской губернии, на которых отражена ситуация 1765-1792 годов, собранная в результате обработки множества планов генерального межевания 1765-1792 гг.

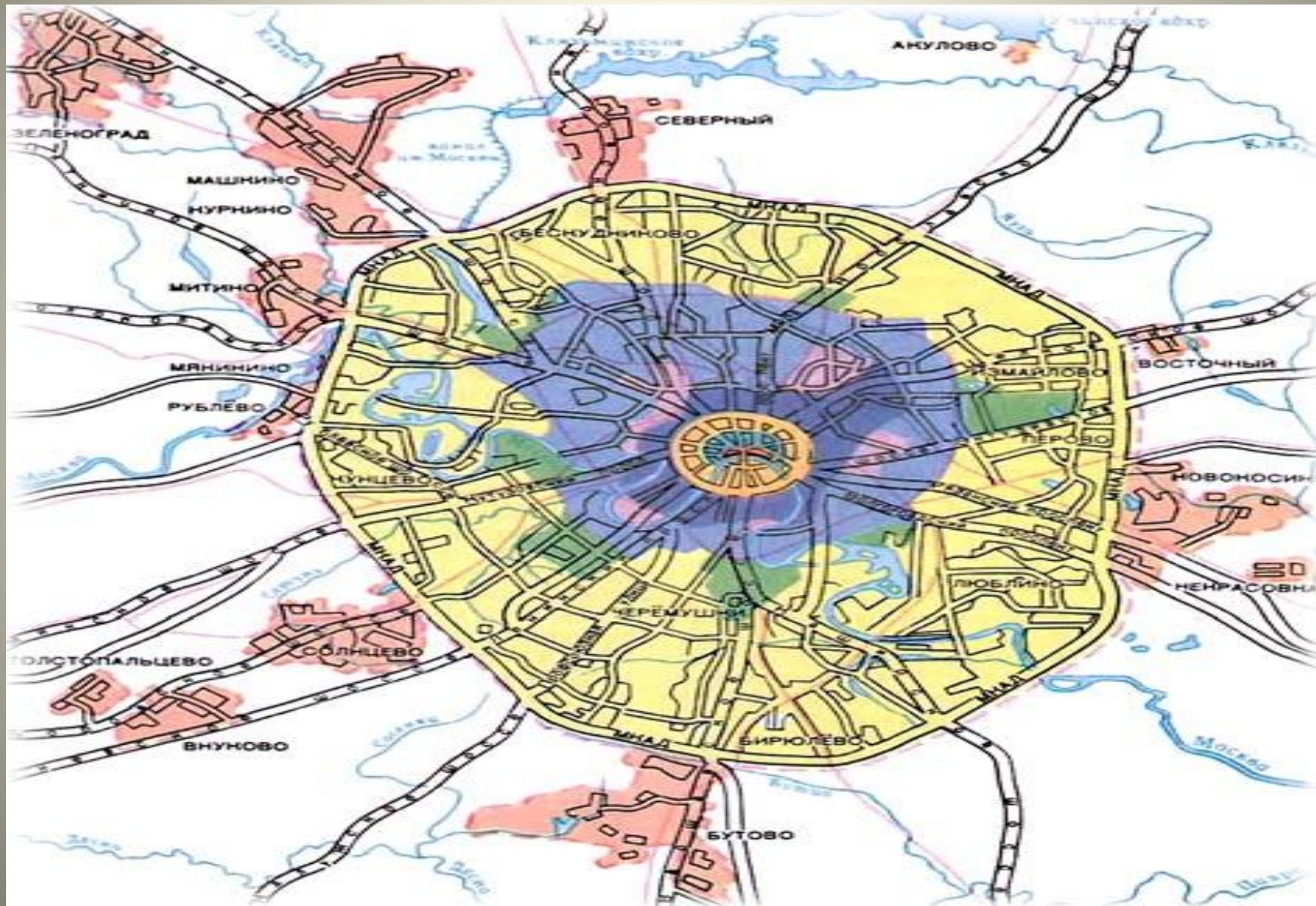
# Карта Московской губернии из атласа 1843 года.



# Топографическая карта РККА 1920 - 1930 гг.



# Расширение юридической границы Москвы в XV-XX вв.



Домашнее задание:  
глава 1, параграф 1.

