

Россия Російська Федерація

Підготував
Учень 10 класу
Мурадханов Тимур



Прапор



Форма правління - президентсько-парламентська республіка

Держ Релігія - світська держава.

Грошова одиниця - рубль.

Герб

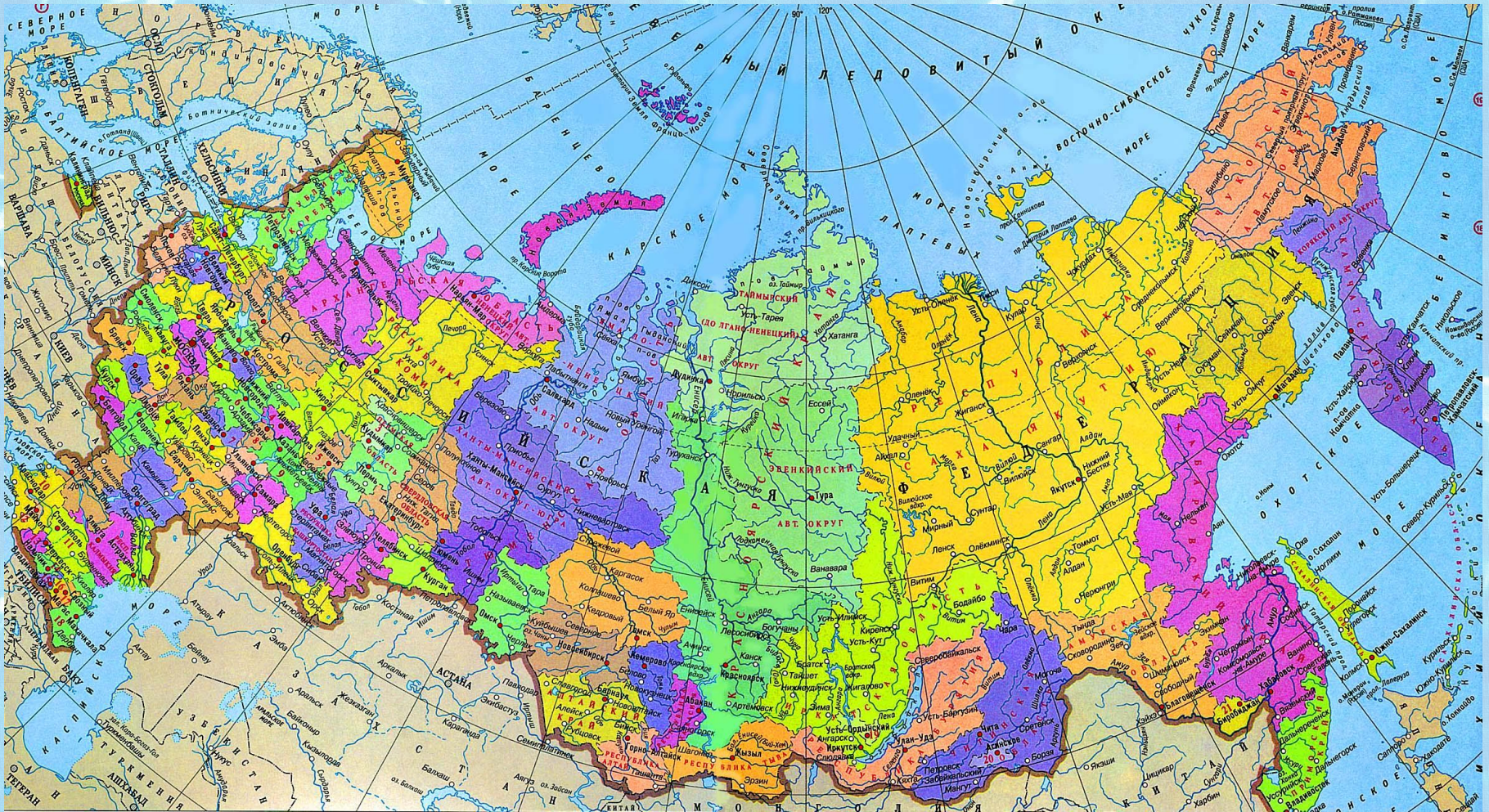


Президент
Володимир Путін



Голова Уряду
Дмитро Медведєв

Територія



Держава, що займає основну частину Східної Європи і північну частину Азії. Росія є найбільшою державою в світі, її площа становить 17 125 407 км², що майже вдвічі більше, ніж у що займає друге місце Канади.


Росія межує з шістнадцятьма країнами, по суші це: Норвегія, Фінляндія, Естонія, Латвія, Литва, Польща, Білорусія, Україна, Грузія, Азербайджан, Казахстан, Китай, Монголія, Північна Корея, по морю це: Японія і США що дозволяє їй грати значну роль як в Європі, так і в Азії. Будучи політичної і юридичної спадкоємицею Російської імперії і СРСР, Росія є одним з ключових учасників міжнародних відносин.



Великі міста




Столиця Росії - Санкт-Петербург - Москва






Казань



getio-nsk.livejournal.com | getio@inbox.ru



Екатеринбург



Географічне положення

Росія розташована в Північній півкулі, на півночі материка Євразія. Її територія омивається водами Тихого і Північного Льодовитого океанів, а також Балтійським, Чорним, Азовським морями. Урал ділить Росію на європейську та азіатську частини, остання включає в себе Сибір і Далекий Схід.



Територія Росії характеризується різноманітністю рельєфу. У Росії, зокрема, знаходяться гірські масиви (Кавказ, Урал, Алтай, Саяни), а також великі рівнини (Східно-Європейська та Західно-Сибірська).

Ландшафт

Російська рівнина

- Большая часть европейской территории России расположена в пределах Восточно-Европейской равнины. На юге — северные склоны Кавказа, на северо-западе — горы Хибинны.
- К востоку от Урала — Западно-Сибирская равнина, окаймленная на юге горами Южной Сибири (Алтай, Саяны, горы Прибайкалья, Забайкалья и др.). Между Енисеем и Леной расположено Среднесибирское плоскогорье, между Леной и Тихим океаном — хребты и нагорья Северо-Восточной Азии.



Ліси

- Ліси займають понад 1/2 території. На території Росії знаходяться п'ята частина всіх лісів світу і половина світових хвойних лісів.
- У Росії розташовані 25 національних парків
84 заповідника



Річки. Озера

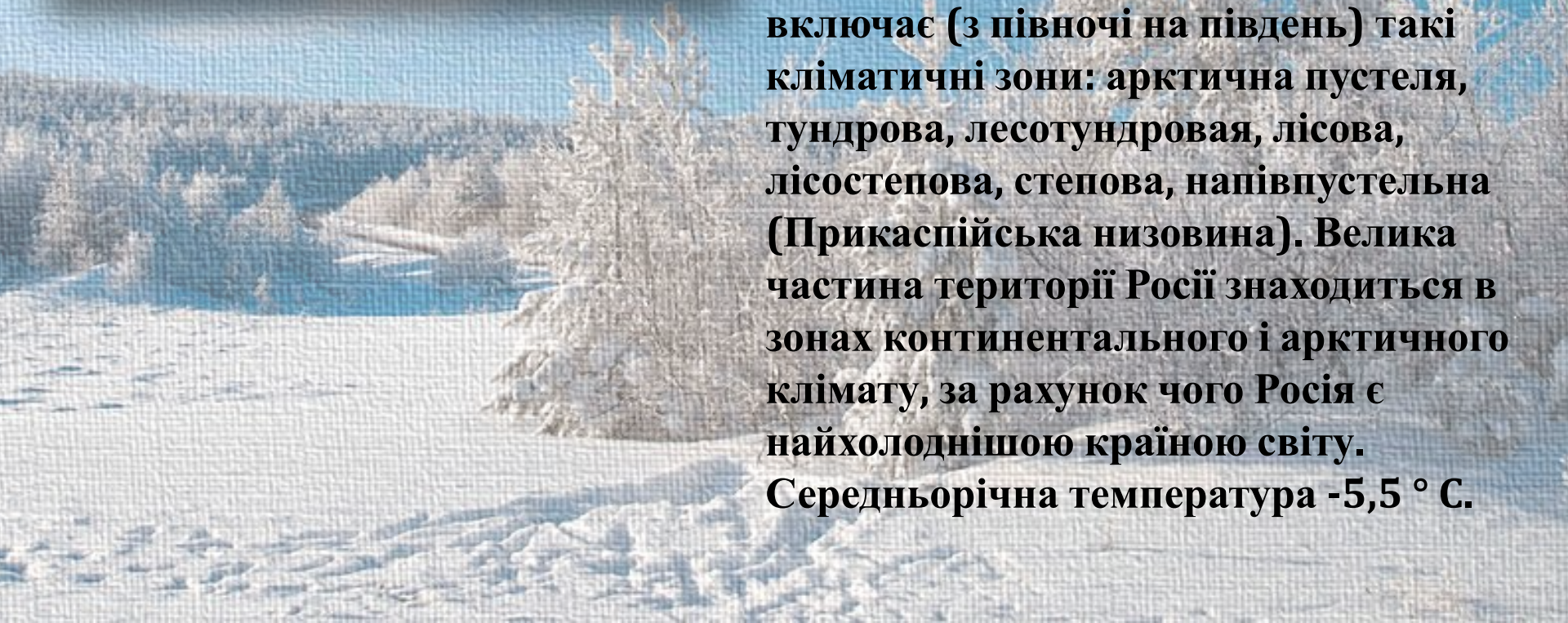
- Найбільші річки: Лена, Іртиш, Єнісей, Обь, Волга, Амур;
- найбільші озера - Каспійське (можливо), Байкал, Ладозьке, Онезьке.



Клімат



Територія Росії різноманітна і з кліматичної точки зору. Вона включає (з півночі на південь) такі кліматичні зони: арктична пустеля, тундрова, лесотундрова, лісова, лісостепова, степова, напівпустельна (Прикаспійська низовина). Велика частина території Росії знаходиться в зонах континентального і арктичного клімату, за рахунок чого Росія є найхолоднішою країною світу. Середньорічна температура $-5,5^{\circ}\text{C}$.



Корисні копалини

Родовища нафти,
природного газу,
вугілля,
залізних руд,
апатитів,
калійних солей,
фосфоритів,
руд кольорових,
рідкісних і дорогоцінних металів,
алмазів і ін.



Сільське господарство

Основні райони обробітку: пшениці - Поволжя, Північний Кавказ, Західний Сибір, Урал і Центрально-Чорноземний райони; льону - Центральный і Північно-Західний райони; соняшнику - Північний Кавказ, Поволжя і Центрально-Чорноземний район; цукрових буряків - Центрально-Чорноземний район і Північний Кавказ.

Основні сільськогосподарські культури: зернові, цукровий буряк, соняшник, картопля, льон.



Тваринництво



Велика рогата худоба,
свині,
вівці,
кози,
птахи,
олені,
молоко,
яйця,
вовна,
мед



У Росії розвинене м'ясо-молочне і
м'ясо-шерстне тваринництво.
Виробництво основних продуктів
тваринництва



Промисловість



Видобуток нафти (включаючи газовий конденсат) 2,1 млн. Барелів, природного газу 583 млрд. М3, вугілля 326,8 млн. Тонн (Кузнецький, Печорський, Кансько-Ачинський, Південно-Якутський басейни та ін.), Залізної руди 76 млн . тонн (Курська магнітна аномалія, родовища Уралу, Західного Сибіру та ін.).

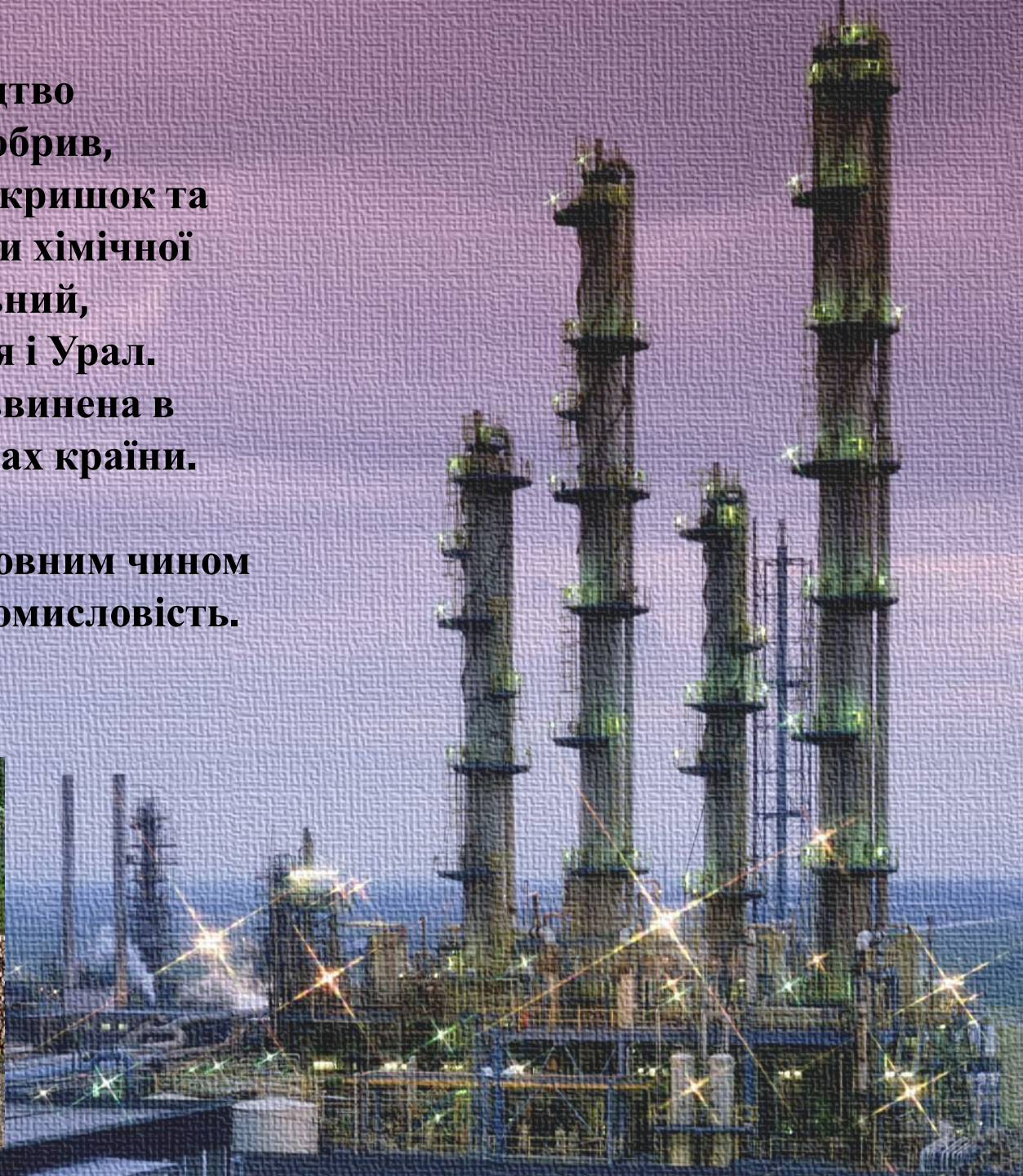
Велика чорна (виплавка сталі 58,3 млн. Тонн, чавуну 40,5 млн. Тонн - Магнітогорськ, Челябінськ, Нижній Тагіл, Новокузнецьк, Череповець, Липецьк і ін.) І кольорова металургія.



- Розробляються родовища алмазів в Якутії.
- Машинобудування (важке, загальне, середнє, виробництво приладів, точних машин і інструментів і ін.); великі центри - Москва, Санкт-Петербург, на Уралі, в Поволжі, Західному Сибіру.

© shutterphoto

Хімічна та нафтохімічна промисловість (виробництво пластмас, мінеральних добрив, хімічних волокон, автопокришок та ін.); найважливіші райони хімічної промисловості: Центральний, Північний Захід, Поволжя і Урал. Лісова промисловість розвинена в північних і східних районах країни. Розвинене виробництво будматеріалів, легка (головним чином текстильна) і харчова промисловість.



Енергетика



Країна володіє істотними запасами енергетичних копалин і потенціалом відновлюваних джерел, входить в десятку найбільш забезпечених енергоресурсами держав.

Електроенергетика

Споживання електроенергії в Єдиній енергосистемі Росії в 2015 році склало 1008,2 млрд. кВт • год, що на 0,5% менше обсягу споживання в 2014 році. Споживання електроенергії в цілому по Росії в 2015 році склало 1036,4 млрд. кВт • год, що на 0,4% менше, ніж в 2014 році.


Країна володіє істотними запасами енергетичних копалин і потенціалом відновлюваних джерел, входить в десятку найбільш забезпечених енергоресурсами держав.



Російський космос

Російська космічна галузь є однією з найпотужніших у світі. Росія беззастережно лідирує в пілотованій космонавтиці і в запусках на орбіту.

13 липня 2015 р В. Путін підписав закон про створення Державної корпорації з космічної діяльності «Роскосмос». Держкорпорація утворена на базі Федерального космічного агентства і Об'єднаної ракетно-космічної корпорації.



Поточний стан


Росія продовжує залишатися головною космічною державою, розділяючи це звання зі Сполученими Штатами:

Статистика виходів у відкритий космос

- **Найбільше пусків ракет (близько 30 пусків щороку, що складає приблизно 40% від усього світового обсягу);**
- **Тільки Росія займається добудовою та розширенням МКС;**
- **Ключовий учасник МКС;**
- **Має глобальну навігаційну систему;**



- Здатна вивести людину на орбіту;
Скафандр для роботи у відкритому космосі
- Виведення супутників на геостаціонарну орбіту;
- Має ракету-носій важкого класу;
- Має діючий космодром;
- Здатна самостійно виводити на орбіту КА;
- Виробник ракет і комплектуючих;
- Має діючий космічний радіотелескоп;
- Має супутникову систему зв'язку;
- Має супутники дистанційного зондування землі;
- Має розвинену мережу телекомунікаційних супутників;
- Бере участь в дослідженні інших планет спільно з іншими країнами.



Перший в світі
планетоход
«Луноход-1»



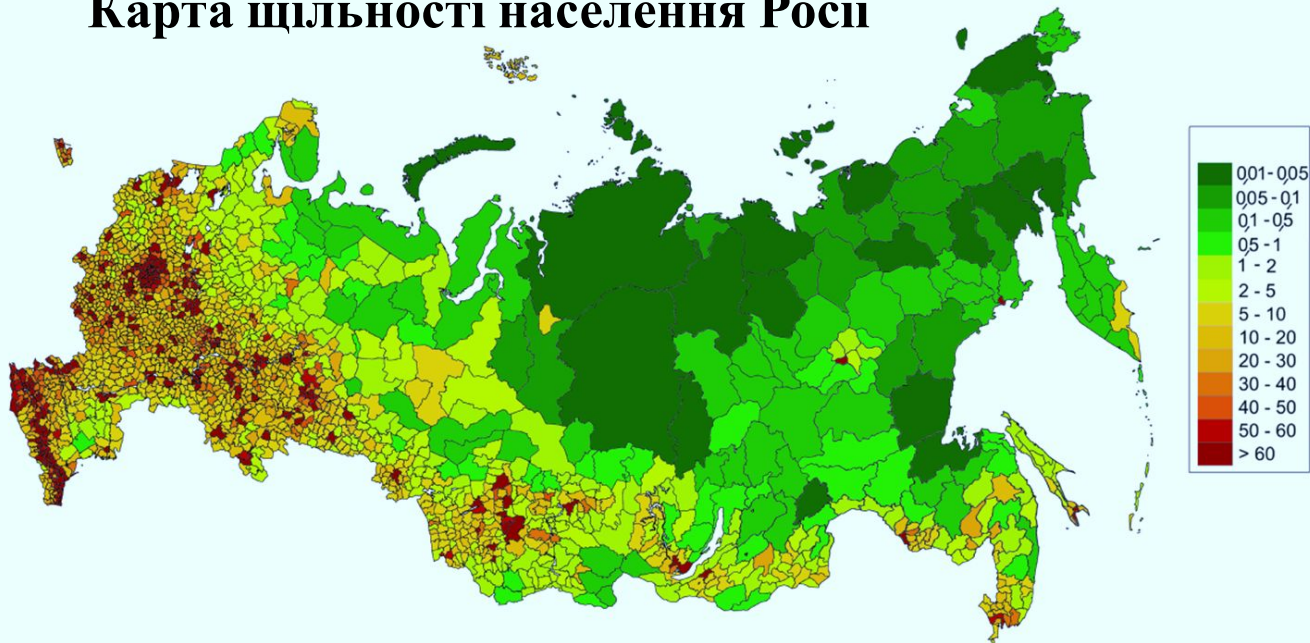
Перший космонавт
в світі Ю.Гагарін

Населення

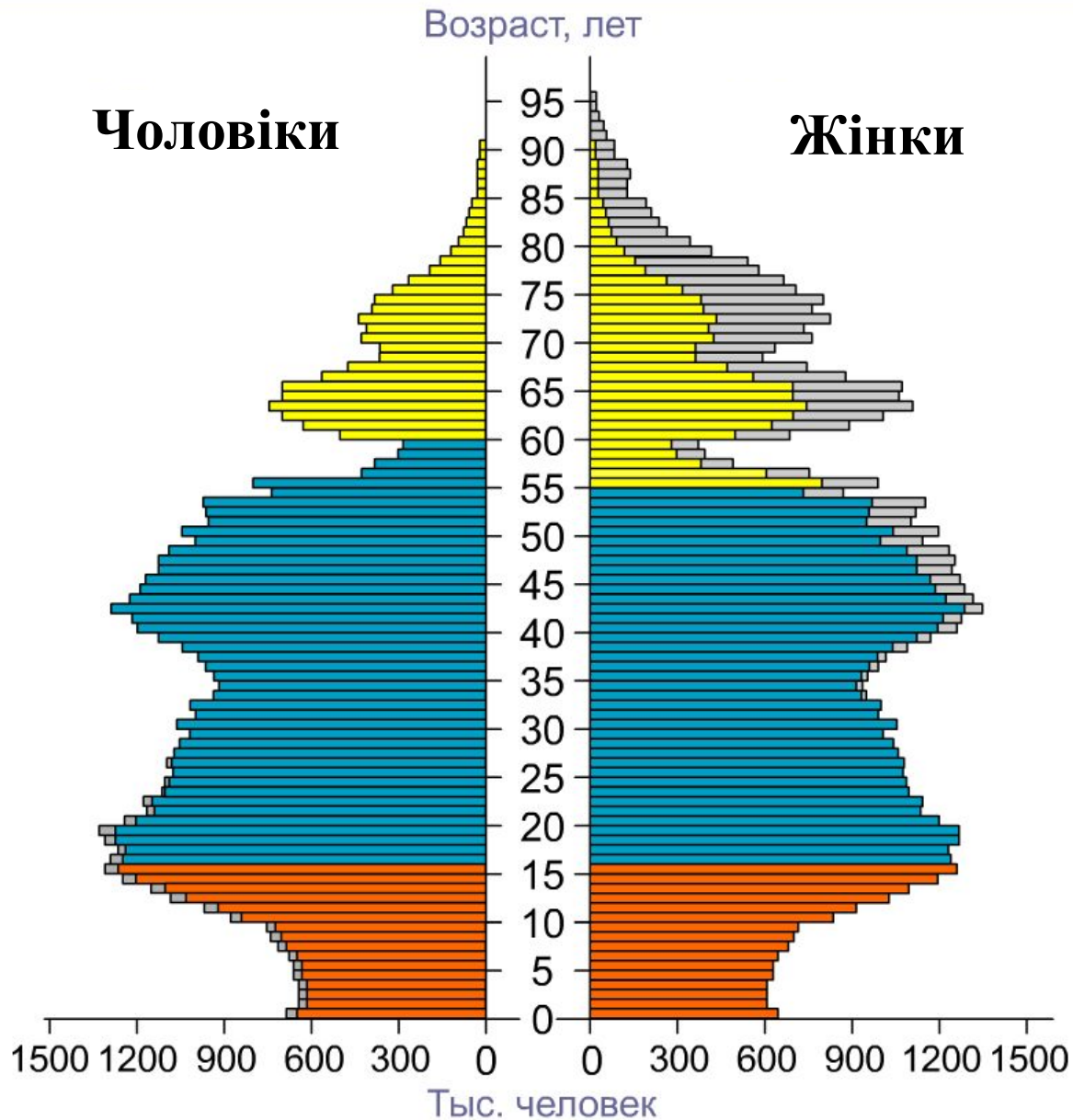
Загальна чисельність
населення Росії на 1 січня
2016 року становить 146
519 759 осіб



Карта щільності населення Росії



Статевозрастна піраміда



**Молодше
працездатного
віку**



**У працездатному
віці**



**Старше за
працездатного
віку**




**Різниця між
чисельністю
чоловіків
і жінок**

Національний склад


№	Національність	Чисельність, чол.	В %
1	російські	115 889 107	79,83
2	башкири	1 673 389	1,15
3	білоруси	807 970	0,56
4	татари	5 554 601	3,83
5	чеченці	1 360 253	0,94
6	чуваші	1 637 094	1,13
7	українці	2 942 961	2,03
8	вірмени	1 130 491	0,78
9	аварці	814 473	0,56
10	мордва	843 350	0,58

Релігія

Основними релігіями, представленими в Росії, є християнство (головним чином, православ'я, є також католики і протестанти), а також іслам і буддизм. У той же самий час, частина населення РФ - невіруючі

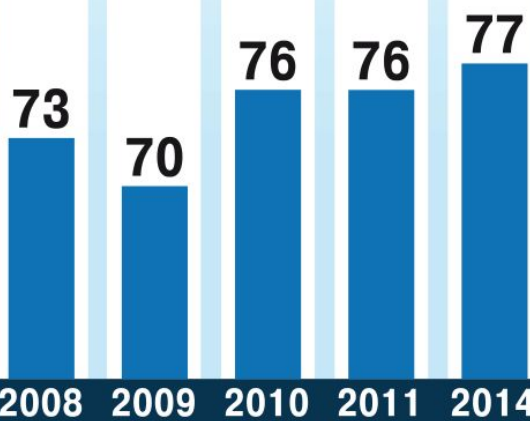


православ'я - 74%
католицизм - 1%
протестанти - 1%
іудаїзм - 1%
іслам - 7%
буддизм - <1%
індуїзм - <1%
інше - <1%
ні до якого віросповідання - 10%
атеїст - 5%

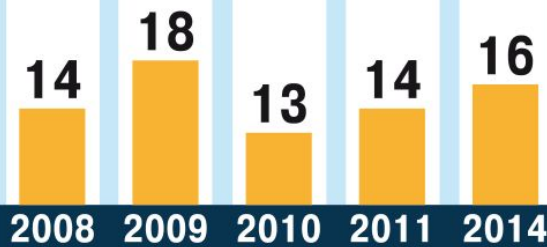




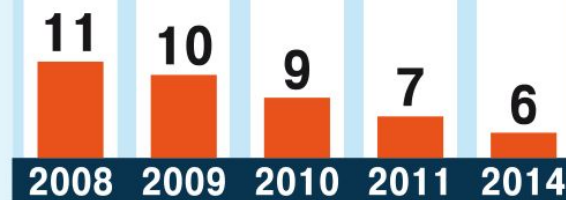
Православ'я



Інша релігія



Не вірю в Бога



Вариант ответа «Затрудняюсь ответить» исключен.

Культура



Петергоф. Петродворец.
Великий каскад



Картина Три богатири
Васнецов



Культура



Спасибі за перегляд

