

Россия – Родина

МОЯ.

Урок - повторение



Работу выполнила
Кузнецова Надежда Борисовна
Учитель географии, первой
квалификационной категории,
г. Красновишерск, Пермский
край.

PROGRAM

Ход игры.

Разминка	<u>Разминка</u> <u>10</u>	<u>Разминка</u> <u>20</u>	<u>Разминка</u> <u>30</u>	<u>Разминка</u> <u>40</u>	<u>Разминка</u> <u>50</u>
Что это за объект?	<u>Что это за объект?</u> <u>10</u>	<u>Что это за объект?</u> <u>20</u>	<u>Что это за объект?</u> <u>30</u>	<u>Что это за объект?</u> <u>40</u>	<u>Что это за объект?</u> <u>50</u>
Какой ПК?	<u>Какой ПК?</u> <u>10</u>	<u>Какой ПК?</u> <u>20</u>	<u>Какой ПК?</u> <u>30</u>	<u>Какой ПК?</u> <u>40</u>	<u>Какой ПК?</u> <u>50</u>
Полезные ископаемые	<u>Полезные ископаемые</u> <u>10</u>	<u>Полезные ископаемые</u> <u>20</u>	<u>Полезные ископаемые</u> <u>30</u>	<u>Полезные ископаемые</u> <u>40</u>	<u>Полезные ископаемые</u> <u>50</u>
Климат и Внутренние воды	<u>Климат и внутренние воды</u> <u>10</u>	<u>Климат и внутренние воды</u> <u>20</u>	<u>Климат и внутренние воды</u> <u>30</u>	<u>Климат и внутренние воды</u> <u>40</u>	<u>Климат и внутренние воды</u> <u>50</u>
Разное	<u>Разное 10</u> <u>О чем идет речь?</u>	<u>Разное 20</u> <u>Что показывает схема?</u>	<u>Разное 30</u> <u>Вспомни</u>	<u>Разное 40</u> <u>Что и где?</u>	<u>Разное 50</u> <u>Где это место?</u>

Разминка 10

1. Пролив между Японскими островами и Курильскими островами.
2. Самый большой полуостров на севере России.



П-ов
Таймыр

Разминка 20

1. Крайняя восточная точка России
2. Горы, разделяющие территорию страны на две части света.



Разминка 30

1. Возвышенность, на которой Волга берет начало.
2. Самая длинная река России.



Валдайск
ая



Об
ь



Разминка

40

1. Полуостров, на котором жители самыми первыми встречают новый год.
2. Какую реку образуют при слиянии Бия и Катунь?




Разминка 50

1. Самый «горячий и огненный» полуостров России?
2. Название устья, когда оно превращается в залив.



Камчатка



эстуарий

Что это за объект?

10

Это море, хоть и находится в европейской части нашей страны, близко к течению Североатлантического, одно из самых холодных в России.



**Белое
море**

Что это за объект?

20



Р.
Волга



- Исток реки, которая является символом России.

Что это за объект?

30



- Горы в Западной Сибири, у которых вершины, покрытые снегом, называют БЕЛКАМИ.



Что это за объект?

40




Оз. Байкал

- Озеро – мировой рекордсмен по глубине.
- Находится в тектонической впадине, возраст 170 млн. лет.



Что это за объект?

50



Татарский пролив



- Пролив на востоке, разделяющий материк и самый большой Российский остров на востоке.



Какой ПК?

10



**Западно – Сибирская
равнина**

Какой ПК?

20

-



Какой ПК? 30

-

-



Какой ПК? 40



Русская
равнина



Какой ПК?

50



Тихий
океан



Полезные ископаемые

10

Крупнейшее

месторождение
железной руды в
России. И даже
название этого
месторождения
связано с
аномалией, как
следствием ее
больших запасов. Н
каком ПТК находится
это месторождение



КМ
А

Женеров Виталий / @ster28.livejournal.com



Полезные ископаемые 20

Этот природный район России дает
70% общероссийской добычи нефти,
92% природного газа,
30% каменного угля
и около
30% древесины.



Полезные ископаемые

30



Русская
равнина



Полезные ископаемые 40

- Эта природная территория богата месторождениями самого крепкого полезного ископаемого на Земле. Там произрастает лес из пород деревьев, из которых построены нижние этажи домов в Венеции и дорожка в велотреке в Москве.
- Назовите ПТ, ПИ и породу деревьев.



Полезные ископаемые

50



Березниковско -
Соликамское



Климат и внутренние воды

10

- О каком природном явлении идет речь?

Мороз и солнце! –
День чудесный!

Самая длинная река
в России.



Обь с Иртышом



Климат и внутренние воды 20

Ветер, дующий на Дальнем востоке. Он меняет направление два раза в году. Когда он дует на материк и какую погоду приносит?

Река, протекающая в Приморье, течет по границе и впадает в ТО.



Р. Амур



Климат и внутренние воды

30

- Что такое фен?

Озеро, по которому во время Вов была проложена «Дорога жизни»



Ладожское озеро

Климат и внутренние воды

40

- Как называется тип климата, когда **АМПЛИТУДА** годовых температур очень большая?
- Какая река в России имеет самую большую дельту ?



Дельта р.
Лена



Климат и внутренние воды

50

- Где в России самая теплая зима?
- Какое озеро на севере России имеет одноименное название по местонахождению?



Оз.



Разное 10

- Воет, гудит,
проводами
играет...

Рвёт, как травинки
деревья, кусты...

Упругим порывом
крыши срывает...

Силой терзает
дома и мосты...



О чем идет речь?



урага

Разное 20 схема?

Что показывает


Компоненты в ПК



Разное 30

- Какую реку на Руси называли МАТУШКОЙ, а какую БАТЮШКОЙ?

Вспомни



Енисей -
батюшка



Разное 40

Что и где?

В одной из песен есть слова:

А я кидаю камушки с
крутого бережка,
Далекого пролива
Лаперуза!

Почему берег у
пролива Лаперуза
крутой?

И в чью сторону
кидают камушки?



**В сторону
Японии**



Якутия



Подведем итоги

Используемая литература:

- <http://gorodnakarte>
- <http://vasily-sergeev.livejournal.com/3986972.html>.
- <http://subscribe.ru/catalog/rss.71919>
- <http://images.yandex.ru>
- Все картинки скопированы на Yandex.ru
- Текст, вопросы и схемы составлены автором.