



# **«Россия в современном мире»**


География 11 класс





Цель:

Показать место и возможности России в международном географическом разделении труда сегодня и в ближайшем будущем.






# Задачи:

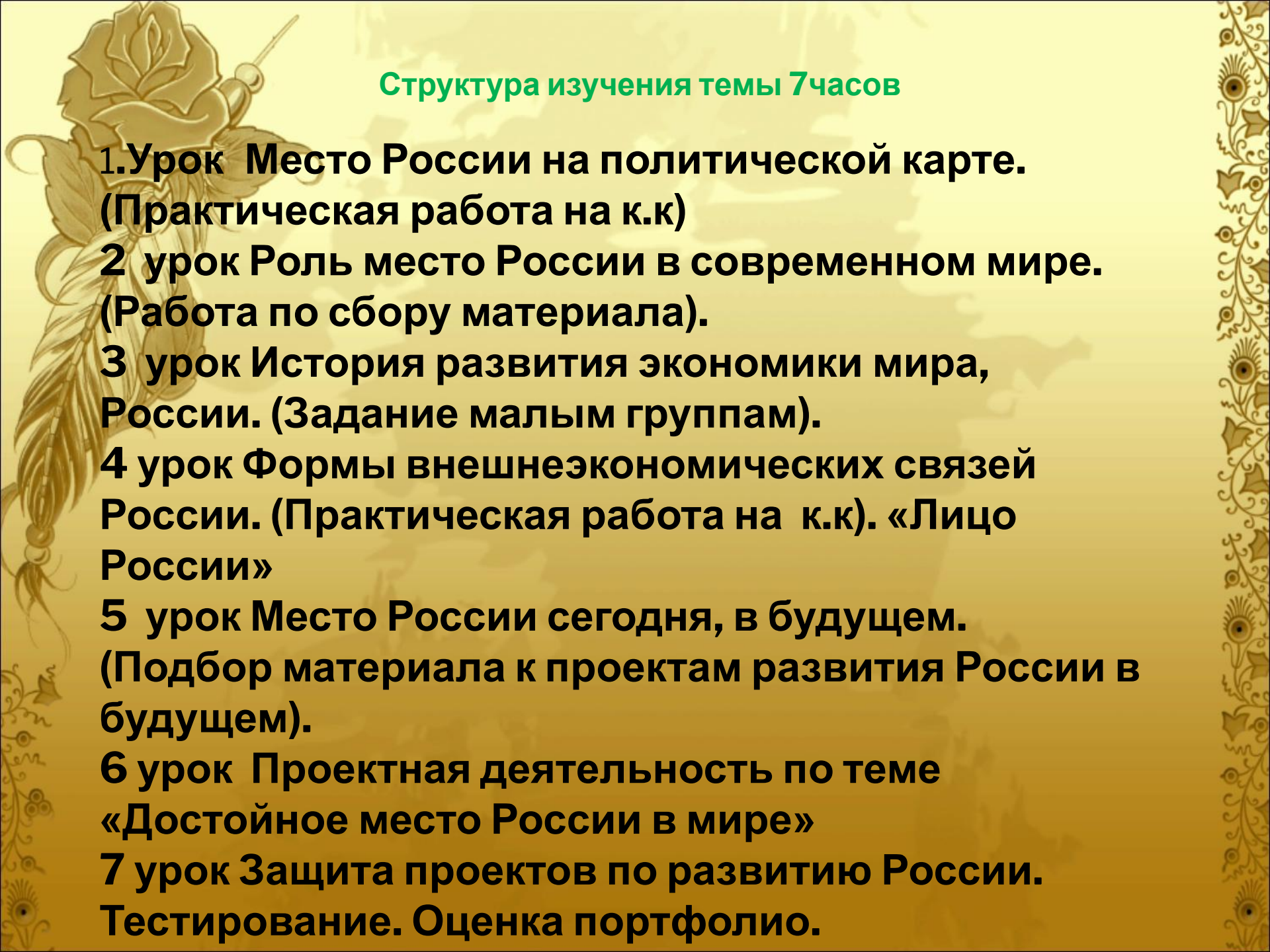
Показать место и возможности России в Мировом хозяйстве.

Формировать навыки научно-исследовательской работы.

Совершенствовать навыки работы с различными источниками знаний.

Сформировать практические навыки работы с проектами.





## Структура изучения темы 7 часов

**1. Урок Место России на политической карте.  
(Практическая работа на к.к)**

**2 урок Роль место России в современном мире.  
(Работа по сбору материала).**

**3 урок История развития экономики мира,  
России. (Задание малым группам).**

**4 урок Формы внешнеэкономических связей  
России. (Практическая работа на к.к). «Лицо  
России»**

**5 урок Место России сегодня, в будущем.  
(Подбор материала к проектам развития России в  
будущем).**

**6 урок Проектная деятельность по теме  
«Достойное место России в мире»**

**7 урок Защита проектов по развитию России.  
Тестирование. Оценка портфолио.**

## Направляющие вопросы

Что представляет собой Россия в современном мире и какой вы видите её будущее?

Добыывать, продавать или изучать, развивать и процветать?

Какие области непроизводственной сферы способствуют развитию России, повышению её роли в мире?

Определите роль России в мире по производству сельскохозяйственной продукции.

Какие основные формы внешних экономических связей России преобладают и почему?

Проанализируйте импорт и экспорт, сделайте вывод.

Как влияет геополитическое и геоэкономическое положение России на её развитие?






## Исследовательская деятельность

**1 Исследовать возможности внедрения инновационных технологий в производство Новосибирской области.**

**2 Исследовать предпосылки для развития рекреационного района Сибири – Байкал.**






# **Защита проектов**

**Изготовление буклетов, их презентация.**

**Показ фильма по теме  
«Жемчужина Сибири-  
Байкал»**







# Используемые ресурсы

«НауИнтернет-ресурсы:

1 [www-sbras.nsc.ru/HBC/article.phtml...](http://www-sbras.nsc.ru/HBC/article.phtml...) Г.Сапожникова. О ПУТЯХ СОЗДАНИЯ ТЕРРИТОРИИ ИННОВАЦИОННОГО НАУЧНО-ТЕХНИЧЕСКОГО РАЗВИТИЯ В СОВЕТСКОМ РАЙОНЕ г.НОВОСИБИРСК. Выходит с 4 июля 1961 г. ЕЖЕНЕДЕЛЬНАЯ ГАЗЕТА СИБИРСКОГО ОТДЕЛЕНИЯ РОССИЙСКОЙ АКАДЕМИИ НАУК ка Сибири» .

2 [www.baikal-center.ru/news/detail.php...](http://www.baikal-center.ru/news/detail.php...) Фотогалерея. Главная / Новости портала. Разделы сайта. Байкальское законодательство. Озеро Байкал. ... Хоринский район.

3 [news.turmir.com/news\\_21753.html](http://news.turmir.com/news_21753.html) [Байкал станет экономической зоной \(ОЭЗ\) туристическо-рекреационного...](#)

4 Самое глубокое на планете озеро Байкал располагается на юге Восточной Сибири между Иркутской областью и Бурятией.

5 Учебники: В Максаковский «Экономическая география мира» М. Просвещение 2006 г., альтернативные учебники.

6 Энциклопедия.

7 Лицензионные компакт-диски.





**Контактные телефоны:  
рабочий 76980  
сотовый 89135782987**

