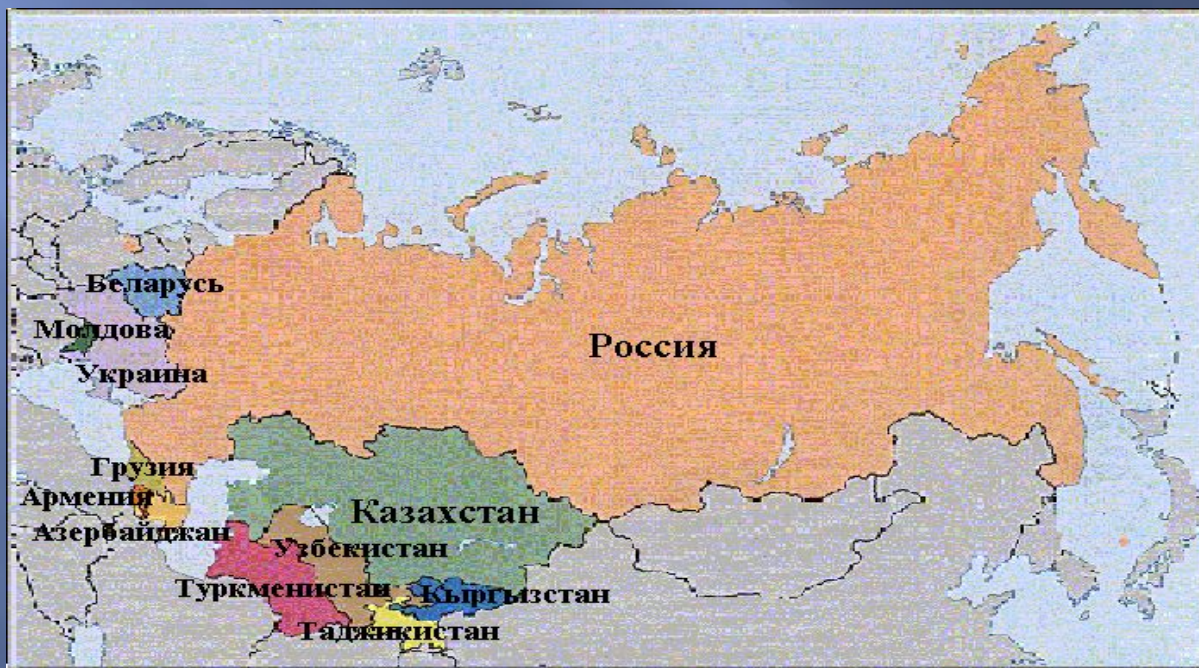


Российско-Евро-Азиатский регион

1. Состав региона
2. Особенности и основные этапы формирования региона
3. Ресурсная база Постсоветского пространства
4. Структура региона
 - лидеры
 - участие стран региона в международных экономических и политических организациях
5. Современная политическая эволюция

Состав региона

- Территория – 22,1 млн. км².
- Население – около 280 млн. чел.
- Страны: Азербайджан; Армения; Белоруссия; Грузия; Казахстан; Киргизия; Молдавия; Россия; Таджикистан; Туркмения; Узбекистан; Украина
- + Республика Абхазия, Нагорно-Карабахская республика, Приднестровская Молдавская республика и Южная Осетия



Особенности и основные этапы формирования региона

1. Средние века:

- Древнерусское государство (882-1097)
- Монголо-татарское нашествие (1237-1480)



Территориальный рост Русского царства (1547-1721):

- 1552 – Казанское ханство;
- 1556 – Астраханское ханство;
- 1557 – Ногайская орда;
- 1582 – Сибирское ханство;
- 1600-1613 – Смутное время;
- 1654 – Левобережная Украина;
- 1619-1689 – Южный Урал, Якутия, Магадан,
- Камчатка, Чукотка;
- 1680-1703 – Забайкалье;
- 1702-1721 – Ижорская земля;
- 1710-1721 Эстляндия и Ливония.






1547 1605 1689 1645-1689 1725

Экспансия Российской империи

Расширение территории России с 1613 по 1914 гг.



Территория России на:



1727 – Хакассия;

1724-1739 – Калмыкия и Кабарда;

1731 – Младший жуз;

1743 – юго-восточная Финляндия;

1744 – Русская Америка;

1747-1756 – Алтай;

1772 – восточная Белоруссия;

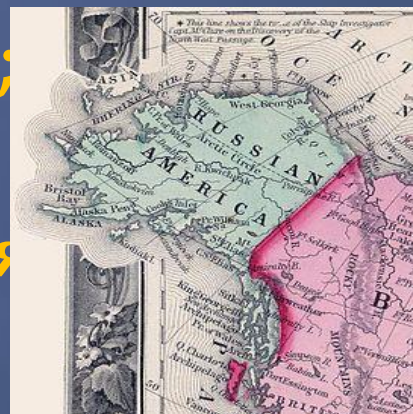
1774 – Осетия;

1779 – Курильские острова;

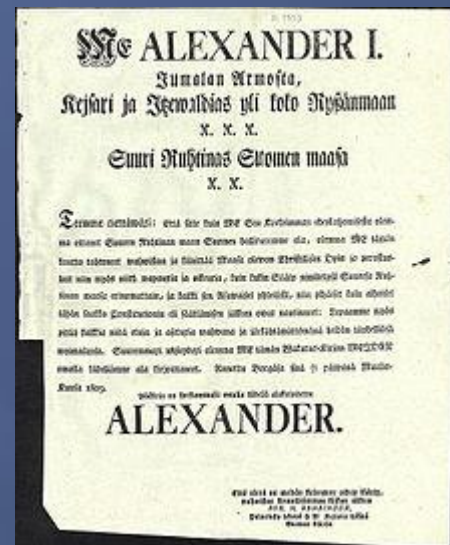
1783-1791 – Крымское ханство;

1783 – Грузия;

1793 – Белоруссия и Правобережная Украина;



- 1809 – Финляндия;
- 1810 – Абхазия и Ингушетия;
- 1812 – Бессарабия;
- 1813 – Дагестан;
- 1815 – Царство Польское;
- 1822 – Средний и Старший жузы;
- 1817-1864 – присоединение Северного Кавказа
- 1855 – Сахалин;
- 1860 – Уссурийский край;
- 1839-1895 – присоединение Средней Азии



Особенности территориальной композиции к началу XX в.


- Территории империи – продолжение ее исторического ядра
- Западные территории более экономически и политически развиты, чем историческое ядро
- Единство империи держалось на многочисленной армии и государственной бюрократии, а не на торговле
- Местные элиты кооптировались в состав элиты ядра

Модели территориальной экспансии в регионе

1. Модель «собирания земель»
(XIV-XVI вв.)
2. Модель «движения границ»
(XVI-XIX вв.)
3. Модель «стратегических границ»

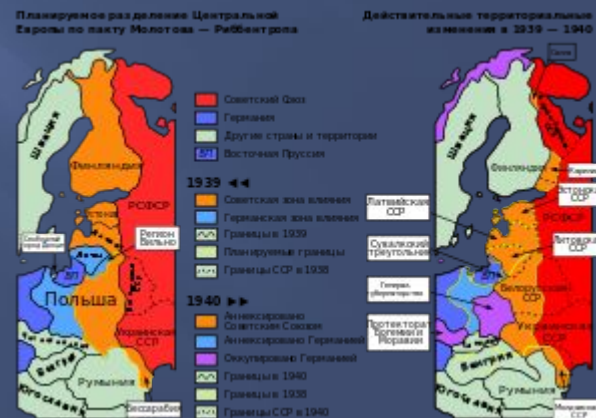
Кризис (1917 – 1924 гг.)

- 1918 - Бессарабия
- 1920 - Финляндия
- 1920 - Эстония
- 1920 - Латвия
- 1920 - Литва
- 1921 - Польша
- 1921 - Карская область



Территориальные изменения периода СССР


- 1922 – Создание СССР;
- 1924 – образование Туркменской ССР и Узбекской ССР;
- 1929 – образование Таджикской ССР;
- 1936 – размежевание ЗСФСР;
- 1936 – образование Казахской ССР и Киргизской ССР;
- 1939 – присоединение Западной Украины и Западной Белоруссии;
- 1940 – образование Карело-Финской ССР;
- 1940 – присоединение Эстонии, Латвии и Литвы;
- 1940 – образование Молдавской ССР;
- 1944 – присоединение Тувы;
- 1945 – присоединение Закарпатской области;
- 1945 – присоединение Восточной Пруссии;



Распад СССР и формирование постсоветского пространства

- 1986-1990 – серия межнациональных конфликтов
- 1989 – начало падения просоветских режимов в ЦВЕ
- Январь 1990 – независимость Нахичеванской АССР
- Март 1990 – независимость Литвы и Эстонии
- Май 1990 – независимость Латвии
- 12 июня 1990 – Декларация о государственном суверенитете РСФСР
- Апрель 1991 – независимость Грузии
- Август-октябрь 1991 – независимость Азербайджана
- Август 1991 – независимость Молдавии
- Август-декабрь 1991 – независимость Украины

- 17 марта 1991 – Всесоюзный референдум о сохранении СССР
- 19 августа 1991 – ГКЧП
- 8 декабря 1991 – Беловежское соглашение
- 21 декабря 1991- Алма-Атинская декларация
- 26 декабря 1991 – СССР официально перестал существовать



Природно-ресурсный потенциал постсоветского пространства


Доля региона в мировых запасах полезных ископаемых:

- нефть - 23-24%
- газ - 35%
- уголь - 22%, железная руда - 36%
- хромовые руды - 9%
- марганцевые руды - 34-35%
- бокситы - около 7%
- никель - 22%
- кобальт - 15%
- свинцово-цинковые руды - 20%
- По запасам алмазов, платиноидов, золота, серебра, титана, циркония, редких металлов и редкоземельных элементов и ряду других полезных ископаемых регион занимает 1-3 место в мире



Возобновляемые ресурсы

- ▣ Пресная вода
- ▣ Земельные ресурсы
- ▣ Лесные ресурсы
- ▣ Климат



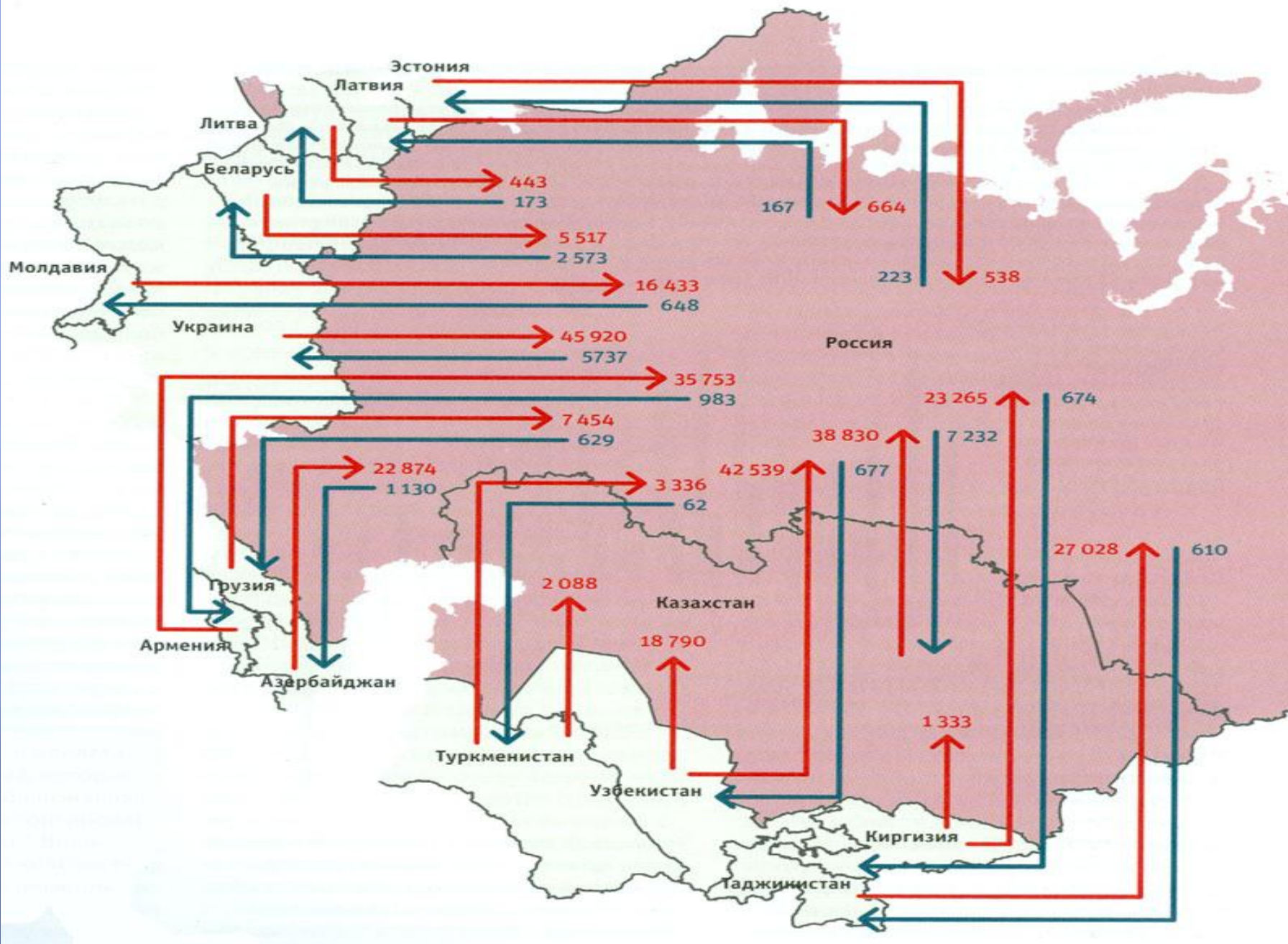
Основные особенности географии природно-ресурсной базы региона

- Большая неравномерность в размещении ресурсов по территории
- Несовпадение ареала основного расселения людей с территориями концентрации природных ресурсов
- Высокая концентрация главных видов промышленных ресурсов в небольшом числе их источников

Население

- Специфика размещения
- Уровень урбанизации
- Поло-возрастной состав населения
- Специфика и динамика занятости
- Миграционные потоки





Структура региона

- ▣ **Лидерство России**
- ▣ **Развитие интеграционных процессов**
- 8 декабря 1991 – создание СНГ



Другие интеграционные объединения на постсоветском пространстве

- 1992 - Организация Договора о коллективной безопасности (ОДКБ) - Армения, Белоруссия, Казахстан, Киргизия, Россия, Таджикистан
- Евразийское экономическое сообщество (ЕврАзЭС) — Белоруссия, Казахстан, Киргизия, Россия, Таджикистан + страны наблюдатели — Украина, Молдавия, Армения



- **2010 - Таможенный союз ЕАЭС.** Современные участники: Белоруссия, Казахстан, Россия, Армения и Киргизия
- **2012 - Единое экономическое пространство (ЕЭП)** — Белоруссия, Казахстан, Россия + Армения (2014) + Киргизия (2015)
- **2002 - 2005 Центральноазиатское сотрудничество (ЦАС)** — Казахстан, Киргизия, Узбекистан, Таджикистан, Россия
- **1996 - Союзное государство России и Белоруссии**
- **2001 - Шанхайская организация сотрудничества (ШОС)** Современные участники: Индия, Казахстан, Киргизия, Пакистан, Россия, Таджикистан, Узбекистан, КНР
- **1997 - Организация за демократию и экономическое развитие — ГУАМ** - Грузия, Украина, Азербайджан и Молдавия

■ Евразийский экономический союз

Создан на базе Таможенного союз ЕврАзЭС
Договор подписан 29 мая 2014 года (вступил в силу с 1 января 2015 года).

Участники: Россия, Казахстан, Белоруссия
Армения, Киргизия



Внутренние различия в регионе

- **Восточноевропейские страны –** Украина, Белоруссия, Молдавия.
- **Центральная Азия -** Казахстан, Киргизия, Таджикистан, Узбекистан, Туркмения.
- **Закавказье -** Армения, Азербайджан и Грузия
- **Россия**