

* Рівненська область

Підготував студент 2 курсу
Природничо-
географічного факультету
Групи ГТ-21
Костючок Тарас



Сквер ім. Марії Несвицької у Рівному




Свято-Покровський собор



Свято-Покровський кафедральний собор (м. Рівне) — Перший наріжний камінь Собору було закладено Патріархом УАПЦ - Святійшим Мстиславом в 1990 році. Завершення будівництва і освячення Собору Святійшим Патріархом Київським і всія Руси-України Філаретом, відбулось в 2001 році. Один з найвищих храмів України. Його довжина 51 м, ширина 42 м, висота - 55м. Великий купол, який символізує Ісуса Христа, та 12 менших, які символізують апостолів, а також 8 малих куполів створюють чудову композицію, яка є окрасою Рівного та проглядається з усіх сторін міста.

Свято-Покровський собор



Пагорб Слави. Рівне



Рівне у 80-х роках



Пам'ятник загиблим внаслідок аварії на ЧАЕС



Рівненська атомна електростанція



Рівненська АЕС (РАЕС) — перша в Україні атомна електростанція з енергетичним водо-водяним реактором типу ВВЕР-440 (В-213), розташована біля міста Кузнецовськ, є відокремлений підрозділ НАЕК «Енергоатом».

Рівненська АЕС розташована на західному Поліссі, біля річки Стир.

Музей техніки Великої Вітчизняної війни в Костополі



© www.Kostopil.eu


Kostopil.eu

Краєзнавчий музей у Костошлі було засновано 1979 року на громадських засадах.

Від 1992 року заклад підпорядкований відділу культури і туризму Костошльської райдержадміністрації, відтак є державним закладом.

Костошльський районний краєзнавчий музей є освітньо-виховним закладом, що покликаний не тільки збирати і зберігати, а й досліджувати та пропагувати матеріальні і духовні надбання минулого і сучасності. Чимало років його очолює знаний місцевий краєзнавець Анатолій Феодосійович Вакулка.

Панорама Кузнецовська



Санаторій “Червона Калина”



OGO.ua

«Червона калина» проводить оздоровлення різних верств населення. За порівняно короткий час існування здравниці в санаторії відпочили та оздоровилися понад сто тисяч осіб з 45 країн світу.

У санаторії «Червона калина» впроваджуються як сучасні, так і традиційні технології оздоровлення, причому особлива увага приділяється безмедикаментозним методикам та досягненням сучасної медичної науки, електроніки, лазерної техніки, комп'ютерних розробок.

Геологічний заказник “Базальтові стовпи”. Костопільщина



Створений на базі Івано-Долинського родовища базальтів. З 1972 р. заказник «**Базальтові Стовпи**» має статус пам'ятки природи місцевого значення, що її використовують як зону відпочинку. Щільні ряди колон-багатогранників вражають монументальністю і геометричним досконалістю. Базальтові стовпи — це магматична порода, розбита тріщинами на характерні для базальту стовпчасті структури. У поперечному розрізі стовпи мають форму від чотиригранників до семигранників, що робить цей матеріал зручним для брукування вулиць і шляхів.

Тараканівський форт. Дубенщина



OGO.ua

Тараканівський форт (інші назви — **Дубенський форт, Нова Дубенська фортеця**) — оборонна споруда, архітектурна пам'ятка 19 століття. Розташована неподалік від села Тараканів Дубенського району Рівненської області, в мальовничій місцевості над рікою Іквою. Неподалік проходить автомобільна траса Київ — Чо

Замок князів Любомирських. Дубно




Дубенський замок — фортеця в місті [Дубно Рівненської області](#).
Визначна [пам'ятка](#) історії, культури та архітектури [України](#).
Виник як фортеця волинян у X ст. Протягом X—XIII ст. існував як [дитинець](#) літописного Дубна. Зруйнований монголами в 1240—1241 рр. Приблизно в кінці [XIV](#) — початку XV ст. князь [Федір Острозький](#) спорудив дерев'яно-земляне укріплення, яке, звичайно, мало дещо інший вигляд, аніж тепер. Ця споруда була оточена земляними валами, огорожена дерев'яним частоколом по периметру і тісно забудована всередині житловими та господарськими приміщеннями.
[1492](#) рік офіційно вважається датою спорудження Дубенського замку^[1].

Заповідник “Поле Берестецької битви” с. Пляшева. Експонати музею



* **Національний історико-меморіальний заповідник «Поле Берестецької битви»**, відомий також як **«Козацькі Могили»** — комплекс пам'яток в селі Пляшева Рівненської області, місце вшанування пам'яті тисяч козаків і селян, що брали участь у Берестецькій битві 1651 року під час національно-визвольної війни під проводом Богдана Хмельницького.

Корецький монастир



* **Монастир у Корці** був заснований близько 1571 року князем Богушем Корецьким як *Воскресенський*. Був двічі руйнований. Відновлений як францисканський кляштор у 1620—33 княжною Софією Корецькою (у чернецтві Серафимою, від 1580 ігуменя монастиря) коштом її племінника князя Самуїла Корецького на честь Святої Трійці.

* У Свято-Троїцькому храмі зберігається стародавня ікона Божої Матері — *Споручниця грішних* (надав її монастиреві 1622 року Ян-Карл Корецький), привезена або з султанської Туреччини, або прямо з Риму. За переказами, до неї молилась свята преподобна Марія Єгипетська в єрусалимському храмі.

* У монастирі похована Анна Олексіївна Андро (дівоче прізвище — *Оленіна*; 1808—80), якій російський поет О. Пушкін присвятив низку поезій.

Руїни Губківського замку. Березнівський район



* Знахідки експедиції Ю. М. Нікольченка у 1974 році доводять, що перший дерев'яний замок виник тут ще в X—XIII столітті, але його разом з поселенням знищила монголо-татарська навала. За версією краєзнавця Олександра Цинкаловського, яку він висловив в дослідженні «*Стара Волинь і Волинське Полісся*», кам'яна фортеця з'явився тут у XV ст. Перша згадка про замок відноситься до 1504 року, коли його, поселення, і призамкову церкву вщент зруйнували татари.

Руїни Корецького замку



* У 1386 році князь Федір Острозький розпочав будівництво фортеці та її укріплень над річкою Корчик. За іншою версією, яку пропагують деякі історики, першим будівничим замку був Дмитро Ольгердович^[2]. Проте це твердження є помилковим, адже у більшості історичних джерел зазначається, що засновником фортеці був князь Острозький, згаданий вище. З трьох сторін замок був оточений глибоким ровом, який надійно захищав фортецю від нападу. Із заходу вона була надійно прикрита річкою. До замку Острозьких можна було дістатися лише через міст, який з'єднував його з навколишнім світом.

Маєток Ходкевичів. Млинів



Маєток Валевських в Гощі




Ратуша в м. Здолбунів



Замок князів Острозьких



Богоявленський собор в Острозі



Великий кам'яний храм святого Антонія



Дякую за увагу